













-  Nº de Aparcamiento Disuasorio
-  Superficie de Aparcamiento Disuasorio
-  Parada de autobús más cercana
-  Parada de taxi más cercana
-  Punto de préstamo de bicis
-  Aparcabicis público gratuito
-  Carril bici existente
-  Zona peatonal, permitido bicis
-  Ciclocalle
-  Sendacalle y ciclosenderos
-  Acera bici
-  Carril bici puesto en servicio en 2018

APARCAMIENTOS DISUASORIOS

Nº	DIRECCIÓN	PLAZAS
1	Av. de Inglaterra, S/N	467
2	C/ Virgen del Rocío	112
3	Plaza Prelado D. Antonio Bayona S/N	14
4	Parque de Foietes	440
5	Av. 9 de Octubre	99
6	Av. Foyetes	90
7	Av. Venezuela nº 10	46
8	Av. de Honduras	22
9	Av. Xixo	65
10	Av. de Cuba	95
11	Av. de Benisa nº 1	41
12	Av. Marina Baixa nº 4	96
13	Av. Marina Alta S/N	60
14	C/ Presidente Adolfo Suárez	99
15	C/ Comellana	22
16	Av. Villa Joyosa	75
17	C/ Pajares	24
18	C/ Secretario D. Juan Baldovi	30
19	Av. Derramador	42
20	C/ Zamora nº7	148
21	Av. Almirante Bernat de Sarria	84
22	Av. Francisco Llorca Antón	233
23	Av. Comunidad Valenciana	70
24	Camino de la Barrinada	235
25	Av. Vicente Perez Devesa	275
26	Av. Juan Pablo II	215
27	Av. Beniarda S/N	1.004
28	Partida Salto del Agua	400
29	Camino Salto del Agua	45
30	C/ Italia	304
		<b>4.952</b>



# APARCAMIENTOS DISUASORIOS PARA LLEGAR FACILMENTE AL CENTRO DE LA CIUDAD

- ① Aparca tu vehículo en una de las más de 4.900 plazas de la red de Aparcamientos Disuasorios de Benidorm
- ② Para llegar al centro de la ciudad, accede caminando o utiliza el transporte público o la bicicleta
- ③ Disfruta del día, evitando el tráfico, reduciendo la contaminación y ahorrando tiempo y dinero



CONTACTO

Para más información: [benidorm.org](http://benidorm.org) / [llorentebus.es](http://llorentebus.es) / [tramalicante.es](http://tramalicante.es) / [bicidorm.labici.net](http://bicidorm.labici.net)