



GENERALITAT
VALENCIANA

S+EM AGÈNCIA
DE SEGURETAT I
EMERGÈNCIES

Plan Territorial Municipal de Emergencias de *BENIDORM*

Plan Territorial Municipal de Emergencias

BENIDORM

SUMARIO:

1. INTRODUCCIÓN	1
1.1. Definición y objetivo.....	1
1.2. Ámbito funcional y territorial	1
1.3. Justificación legal.....	1
2. CARACTERÍSTICAS MUNICIPALES.....	4
2.1. Situación geográfica, límites y superficie del término municipal	4
2.2. Principales características geográficas del municipio	4
2.3. Población y núcleos habitados	10
2.4. Infraestructuras y vías de comunicación.....	15
2.5. Zonas y polígonos industriales	31
2.6. Servicios básicos	31
2.7. Equipamientos con afluencia de público	92
2.8. Centros administrativos y operativos	111
3. ANÁLISIS DE LOS RIESGOS.....	114
3.1. Riesgos en el término municipal.	114
3.2. Planes de Actuación Municipal necesarios	143
4. ESTRUCTURA Y ORGANIZACIÓN.....	144
4.1. Esquema Organizativo.....	144
4.2. CECOPAL (Centro de Coordinación Operativa Municipal)	144
4.3. Dirección del Plan	146
4.4. Comité Asesor	147
4.5. Gabinete de Información	147
4.6. Centro de Comunicaciones	148
4.7. CCE de la Generalitat.....	149
4.8. El Puesto de Mando Avanzado (PMA).....	149
4.9. El Centro de Recepción de Medios (CRM)	150
4.10. Unidades Básicas	152
4.11. Voluntariado	166

5. OPERATIVIDAD	168
5.1. Notificación	168
5.2. Activación del Plan.....	171
5.3. Preemergencia.....	172
5.5. Reposición de servicios básicos y vuelta a la normalidad.....	181
5.6. Medidas de protección a las Unidades Básicas	183
5.7. Medidas de protección al medioambiente.....	183
5.8. Medidas de protección a la población	183
5.9. Plan de Evacuación.....	184
5.10. Información a la población	192
6. INTEGRACIÓN DEL PTME EN EL PLAN TERRITORIAL DE EMERGENCIA DE LA COMUNITAT VALENCIANA	193
7. IMPLANTACIÓN Y MANTENIMIENTO DE LA OPERATIVIDAD DEL PLAN	194
7.1. Implantación.....	194
7.2. Mantenimiento de la operatividad del PTME	200

Anexos:

- I. Aprobación y homologación del Plan
- II. Directorio y Catálogo de medios y recursos
- III. Medidas de Autoprotección Personal
- IV. Planes de Autoprotección
- V. Cartografía

1.

Introducción

1.1. Definición y objetivo

Como plan de protección civil, el Plan Territorial Municipal de Emergencias (PTME) es un instrumento organizativo general de respuesta a situaciones de grave riesgo colectivo, catástrofe o calamidad pública y establece, por una parte, los mecanismos para la movilización de los recursos humanos y materiales necesarios para la protección de las personas, los bienes y el medioambiente, y por otra, la forma en la que éstos se organizan.

Su objetivo fundamental es el de minimizar las consecuencias que las emergencias pueden tener sobre las personas, los bienes y el medioambiente.

1.2. Ámbito funcional y territorial

El ámbito de actuación del PTME son las emergencias que ocurran en el territorio de Benidorm, cuya competencia corresponda al ayuntamiento. Superados los recursos incluidos en el PTME, se solicitará la actuación del Plan Territorial de Emergencia de la Comunitat Valenciana o de los planes especiales frente a riesgos de ámbito autonómico.

El PTME ofrece respuesta a las emergencias ocasionadas por riesgos genéricos y actúa de forma complementaria a los Planes de Actuación Municipal frente a riesgos específicos, así como los Planes de Autoprotección de edificios públicos y establecimientos de pública concurrencia existentes en el municipio.

El PTME también se podrá activar en aquellas emergencias que ocurran fuera del territorio del municipio y en las que sea necesario movilizar recursos o constituir estructuras de las previstas en plan con el objeto de apoyar a la administración que esté gestionando la emergencia.

1.3. Justificación legal

Ley 17/2015, de 9 de julio, del Sistema Nacional de Protección Civil, cuyo objeto es asegurar la coordinación, la cohesión y la eficacia de las políticas públicas de protección civil.

- ✘ En su artículo 15.2 dice *"Son Planes Territoriales todos aquellos que se elaboran para hacer frente a los riesgos de emergencias que se puedan presentar en el territorio de una comunidad autónoma o de una entidad local. Dichos planes serán aprobados por la administración correspondiente, autonómica o local, de conformidad con lo previsto en su legislación específica"*.

Ley 7/1985, de 2 de Abril, reguladora de las Bases de Régimen Local, que en su artículo 25.2 establece que *"El Municipio ejercerá en todo caso, competencias, en los términos de la legislación del Estado y de las Comunidades Autónomas, en las siguientes materias"*:

- ✗ Protección Civil, prevención y extinción de incendios.

Real Decreto 524/2023, de 20 de junio, por el que se aprueba la Norma Básica de Protección Civil que constituye el marco fundamental para la integración de los planes de protección civil en un conjunto operativo y susceptible de una rápida aplicación.

- ✗ Según el artículo 10 *"los Planes territoriales constituyen los instrumentos superiores de planificación de protección civil en el territorio de una entidad local y establecerán el marco organizativo general, en relación con su correspondiente ámbito territorial, de manera que permita la integración de los planes de ámbito inferior, así como su propia integración en el plan de ámbito superior correspondiente"*.
- ✗ El artículo 14.3. establece que *"los planes de ámbito local son aprobados por el órgano competente de la respectiva entidad, con los informes previos que establezca la legislación autonómica"*.

Ley 13/2010, de 23 de noviembre, de la Generalitat, de Protección Civil y Gestión de Emergencias.

- ✗ El artículo 14.1.b establece que corresponde a los municipios *"elaborar y aprobar el Plan Territorial Municipal frente a emergencias"* y el artículo 14.1.d que corresponde a los municipios *"elaborar el mapa de riesgos y el catálogo de recursos municipales en situaciones de emergencia."*
- ✗ El artículo 23.1 establece que *"los planes territoriales de ámbito inferior al comunitario serán de ámbito municipal y supramunicipal"*, y en el artículo 23.2 que estos *"planes acomodarán su estructura y contenido a las directrices dispuestas en esta ley y a las que fije el Plan Territorial de Emergencia de la Comunitat Valenciana."*
- ✗ El artículo 23.3 establece que *"dichos Planes serán aprobados por los Plenos de sus respectivas corporaciones locales, o por el órgano supramunicipal, en su caso, previo al trámite de información pública, debiendo ser homologados por la Comisión de Protección Civil de la Comunitat Valenciana."*

Decreto 81/2010, de 7 de mayo, del Consell, por el que se aprueba el Plan Especial ante el Riesgo de Inundaciones en la Comunitat Valenciana.

- ✗ Anexo I (*revisión 2020*), listado de municipios con riesgo de la Provincia de Alicante se incluye Benidorm con riesgo fluvial ALTO

Decreto 44/2011, de 29 de abril, del Consell, por el que se aprueba el Plan Especial frente al Riesgo Sísmico en la Comunitat Valenciana.

- ✗ Anexo I (*revisión 2015*), listado de municipios con riesgo de la Provincia de Alicante se incluye Benidorm como municipio con intensidad sísmica de superior/igual VII (EMS) para un periodo de retorno de 500 años. Intensidad esperada 500 años 7.5

Decreto 49/2011, de 6 de mayo, del Consell, por el que se aprueba el Plan Especial ante el Riesgo de Accidentes en el Transporte de Mercancías Peligrosas por Carretera y Ferrocarril.

- ✗ Anexo II (*revisión 2025*), listado de municipios con riesgo de la Provincia de Alicante se incluye Benidorm con riesgo ALTO.

Decreto 119/2013, de 13 de septiembre, del Consell, por el que se aprueba el Plan territorial de Emergencias de la Comunitat Valenciana.

Decreto 163/1998, de 6 de septiembre, por el que se aprueba el Plan Especial frente al riesgo de Incendios Forestales.

- ✗ Anexo IV (*revisión 2021*), listado de municipios con riesgo de la Provincia de Alicante se incluye Benidorm dentro de la comarca Marina Baixa, zona de preemergencia 5, superficie forestal 1.339,33 ha, superficie total 3.914,16 ha y **obligatoriedad** de elaboración del Plan de Actuación Municipal frente al riesgo de incendios forestales.

Procedimiento de Actuación frente a la Contaminación Marina Accidental en la Comunidad Valenciana, de 20 de febrero de 2007.

Anexo I, focos de riesgo en la costa:

- ✗ Instalaciones industriales, vertido de excedentes de la EDAR de Benidorm por conducción desagüe.
- ✗ Puertos de la Comunidad Valenciana, Puerto de Benidorm, pesquero/deportivo, titularidad Generalitat.
- ✗ Elementos vulnerables, Benidorm, playas de Levante, Poniente y Mal Pas.
- ✗ Lugares de Interés Comunitario en el litoral Valenciano, Sierra Helada y litoral Marina Baixa Benidorm.
- ✗ Zonas de Especial Protección para las Aves en el litoral valenciano.
 - Acuerdo de 5 de junio de 2009, del Consell de ampliación de la red ZEPAS y Acuerdo de 27 de noviembre de 2009, del Consell de corrección de errores en anexos I y II del Acuerdo de 5 de junio de 2009
- ✗ Parques Naturales en el litoral valenciano, Sierra Helada Benidorm.

2.

Características municipales

2.1. Situación geográfica, límites y superficie del término municipal

El municipio de Benidorm pertenece a la provincia de Alicante y dentro de la misma a la comarca de La Marina Baixa y se sitúa en el extremo noreste de la misma, en la ribera del Mar Mediterráneo, Comunidad Valenciana, España.

Denominación oficial	Benidorm
Comarca	Marina Baixa
Coordenadas geográficas del casco urbano principal	38° 32' 03"N / 0° 07' 53"
Límites del término municipal	Norte: Benimantell, Polop y Finestrat
	Este: Polop, La Nucia, L'Alfás del Pí
	Sur: Mar Mediterráneo
	Oeste: Finestrat
Superficie	3.851 ha
Exclaves (sectores separados del TM)	NO

La situación geográfica del municipio se encuentra cartografiada en el mapa 1 del Anexo V. *Cartografía.*

2.2. Principales características geográficas del municipio

En este apartado se describen las principales características geográficas del término municipal (fisiografía e hidrología). El mapa del medio físico que refleja dichas características es el Mapa 2 del Anexo V. *Cartografía.*

2.2.1. Fisiografía

El término municipal de Benidorm presenta un relieve muy contrastado, con zonas montañosas, áreas onduladas y sectores llanos, así como formaciones costeras.

La altitud de la ciudad de Benidorm es de 12 metros sobre el nivel del mar con una suave pendiente en dirección S y SE. Esta disposición del relieve, unida a la presencia de los tramos finales de los barrancos de Barceló y Derramador, hace que las zonas meridionales y surorientales del municipio, especialmente las comprendidas entre la antigua N-332 y la avenida Doctor Severo Ochoa, sean particularmente vulnerables a **episodios de inundación** durante lluvias intensas, al concentrarse en ellas las aguas de escorrentía procedentes de las áreas más elevadas del término.

La superficie del término es bastante llana en su parte Central, y muy accidentada al O por la Sierra Cortina (448 m.) y al NO por las estribaciones del Puig Campana donde alcanza casi los 1.000 metros de altitud. Estas áreas montañosas, caracterizadas por fuertes pendientes y vegetación mediterránea, constituyen los espacios con **mayor riesgo de incendios forestales** en los periodos secos del año y, tras episodios de precipitaciones intensas, pueden verse afectadas por **procesos de inestabilidad de laderas y pequeños desprendimientos**, con posible afección a caminos rurales y urbanizaciones cercanas.

Al SE, la Sierra Helada, con altitudes próximas a los 400 m, configura un relieve abrupto en contacto con el litoral, donde los acantilados y laderas expuestas al viento y al oleaje se ven afectados tanto por **procesos de erosión costera** como por un **elevado riesgo de incendios**, especialmente en los meses estivales.

Las partidas más elevadas se corresponden con las estribaciones de las sierras señaladas, estos son al NW, Carreres, Coloma, Tapiadas, Lliiets, y Cortina, donde en situaciones meteorológicas excepcionales pueden producirse episodios puntuales de heladas o nevadas; al SE Racó de L'oix, El Pi, Pla de l'Assagador y Sierra Helada, y al SW La Cala, al pie de Montbenidorm.

Las partidas más bajas y con menor pendiente se sitúan al S y SE del término, concretamente en la zona comprendida entre la Antigua Carretera N-332 y la Av. Dr. Severo Ochoa del Racó de L'oix, área esta que se corresponde con el tramo final de los barrancos de Barceló y Derramador (Pdas. Armanello, Cabanes, Cabut, Derramador, El Saladar, Foia Manera, L'Almafrà, La Torreta, Palaciet).

Finalmente, frente a la costa al E de la ciudad se sitúa la Isla de Benidorm, de 73 m de altura, prolongación del macizo rocoso de la Sierra Helada, cuya posición refleja la continuidad del relieve submarino

2.2.2. Hidrología

El término municipal de Benidorm se encuentra enclavado en su totalidad en la cuenca 41.00 Barrancos entre Algar-Amadorio, según el Plan Especial frente al Riesgo de Inundaciones de la Comunitat Valenciana.

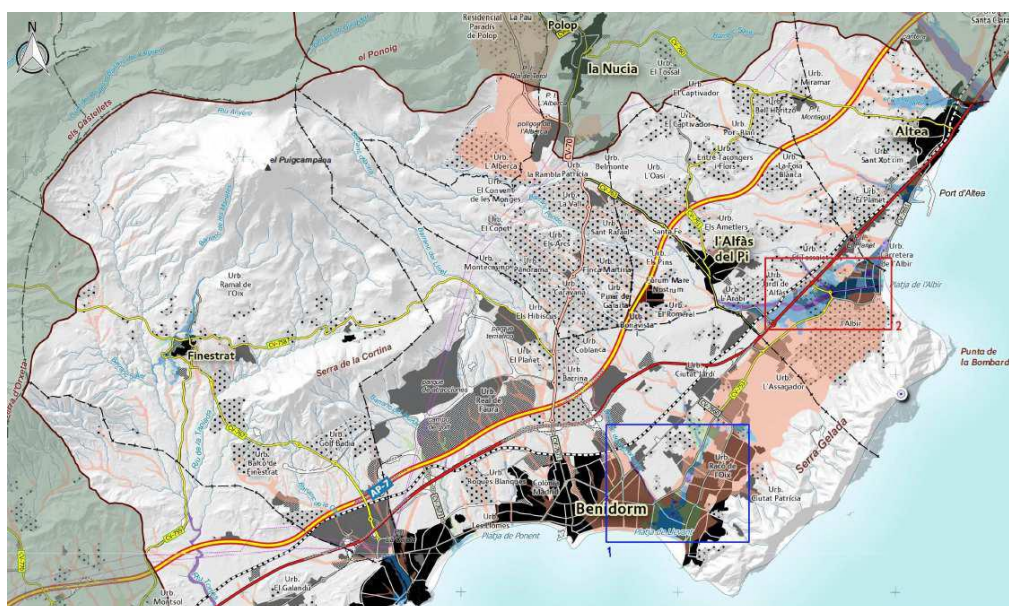


Figura 1. Benidorm sobre cuenca 41.00 Barranco del Algar y Amadorio. Fuente: Plan Especial frente al Riesgo de Inundaciones de la Comunitat Valenciana.

En el término municipal de Benidorm no existen cursos de agua continuos. Los drenajes de la escorrentía superficial presentan un régimen muy irregular y por ellos solamente discurre agua después de lluvias intensas, siendo los barrancos más relevantes los de Tapiada-Murtal, Pont Esclafat (Vela Blanca), Rajarell, Xixo, Foietes, L'Aigüera (dels Tolls), Derramador (Lliriet) y Barceló (Foia Manera).

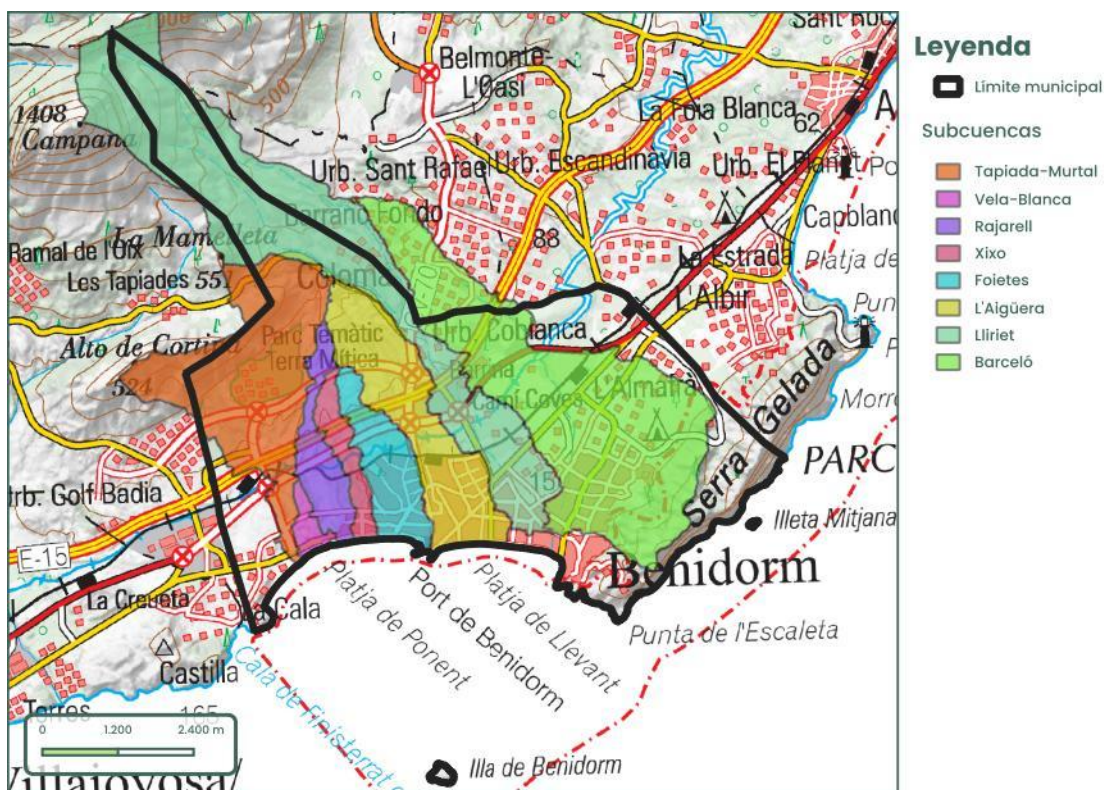


Figura 2. Subcuencas en el municipio de Benidorm. Fuente: Ideas Medioambientales.

Nombre del curso de agua	Cuenca hidrográfica	Núcleos habitados del municipio, junto al cauce o en zona inundable	Municipios aguas arriba	Municipios aguas abajo
Barranco Tapiada-Murtal	Bcos. entre Algar y Amadorio	Benidorm	Finestrat	-
Barranco Pont Esclafat (Barranco de la Vela Blanca)	Bcos. entre Algar y Amadorio	Benidorm	Benidorm	-
Barranco de Rajarell	Bcos. entre Algar y Amadorio	Urbanització Real de Faura Benidorm	Benidorm	-
Barranco de Xixo	Bcos. entre Algar y Amadorio	Urbanització Real de Faura Benidorm	Benidorm	-
Barranco de Foietes	Bcos. entre Algar y Amadorio	Urbanització Real de Faura Barceló (Benidorm)	Benidorm	-

Nombre del curso de agua	Cuenca hidrográfica	Núcleos habitados del municipio, junto al cauce o en zona inundable	Municipios aguas arriba	Municipios aguas abajo
Barranco de L'Aigüera (Barranc dels Tolls)	Bcos. entre Algar y Amadorio	Urbanització el Planet	Benidorm	-
		Urbanització Coblanca		
		Benidorm		
Barranco del Derramador (del Lliriet)	Bcos. entre Algar y Amadorio	Urbanització El Copet (Coloma)	Finestrat Polop La Nucía	-
		Panorama (Coloma)		
		Barranc Fondo		
		Urbanització Coblanca		
		Urbanització Barrinada		
		Fluixá (Benidorm)		
		Derramador (Benidorm)		
Rinconada Leal (Benidorm)				
Barranco Barceló	Bcos. entre Algar y Amadorio	Urbanització El Copet (Coloma)	La Nucía	-
		Panorama (Coloma)		
		La Sierra (Coloma)		
		Sol Saliente (Coloma)		
		Los Arcos (Coloma)		
		Las Ruedas (Barranc Fondo)		
		Holliday Club (Barranc Fondo)		
		Pinar de Garaita (Barranc Fondo)		
		Buenavista (Barranc Fondo)		
		Varadero (Barranc Fondo)		
		Les Coves		
		Pla de Marc		
		Foia Manera (Benidorm)		
Palaciet (Benidorm)				
La Torreta (Benidorm)				
Rinconada Leal (Benidorm)				

A continuación, se hace una breve descripción de los cauces principales que discurren por estas cuencas:

Barranco Tapiada-Murtal. Nace en la Serra de Cortina y a la altura de la Autopista A-7, se une con su principal tributario, el Barranco del Murtal, discurrendo a partir de ese punto juntos hasta la desembocadura en el sector Occidental de la Playa de Poniente (Calle Murtal). La superficie total de su cuenca es de 6,45 km², su longitud es de 7,64 km, y el desnivel entre la cabecera y el desagüe es de 385 m.

Barranco Pont Esclafat. Nace en la partida Plá de Rabosot, a la altura de la vía férrea Alicante-Denia, desembocando en el sector Occidental de la Playa de Poniente (a la altura del puesto de la Cruz Roja en la Avenida de la Marina Española). La superficie total de la cuenca es de 0,39 km², su longitud es de 1,34 km, y el desnivel entre la cabecera y el desagüe es de 75 m.

Barranco de Rajarell. Nace a la altura de la Urbanització Real de Faura, en la partida El Moralet, desembocando en la parte central de la Playa de Poniente. La superficie total de la cuenca es de 1,49 km², su longitud es de 4,45 km, y el desnivel entre la cabecera y el desagüe es de 214 m.

Barranco del Xixo. Nace al norte de la Autopista A-7, en la partida El Moralet, desembocando en la parte central de la Playa de Poniente. La superficie total de su cuenca es de 0,95 km², su longitud es de 3,23 km, y el desnivel entre la cabecera y el desagüe es de 150 m.

Barranco de Foietes. Nace al norte de la variante, en la partida El Moralet, y al llegar al casco urbano comienza la canalización cerrada de éste hasta desaguar en el sector Este de la Playa de Poniente. La superficie total de la cuenca es de 2,03 km², su longitud es de 3,58 km, y el desnivel entre la cabecera y el desagüe es de 152 m.

Barranco de L'Aigüera. Nace al norte de la Autopista A-7, a la altura de Terra Natura, y al entrar en el casco urbano se canaliza hasta su desagüe en la Playa de Levante (Calle Juan Andrés Rodríguez Serrano). La superficie de la cuenca es de 4,32 km², la longitud del recorrido es de 5,73 km, y el desnivel entre la cabecera y el desagüe es de 217 m.

Barranco del Derramador (Lliriet). Nace en el Noroeste del término municipal, en la Partida Lliriets y desagua en la Playa de Levante, junto al Barranco de Barceló. La superficie de la cuenca es de 11,27 km², la longitud del recorrido es de 15,68 km, y el desnivel entre la cabecera y el punto de desagüe es de 1.292 m.

Barranco de Barceló. Nace en el término municipal de La Nucía y discurre por las partidas de Saltet, Foia Manera y La Torreta, hasta desaguar en el sector Este de la Playa de Levante. La superficie de la cuenca hidrográfica es de 11,10 km², la longitud del recorrido es de 8,35 km, y el desnivel entre la cabecera y el punto de desagüe es de 285 m.

Red de acequias y alcantarillado

En este apartado se describe la red de acequias y alcantarillado del municipio, incidiendo en qué manera afectadas en la peligrosidad por inundaciones en el municipio:

- **Red de acequias.** No existe una red de acequias en servicio en el municipio de Benidorm como tal. Existen varias depresiones del terreno que son cauce natural de las aguas en momentos de fuertes precipitaciones:
 - Al nordeste del término, la carretera local Benidorm-Altea (CV-753) al ser la cota más baja recoge la escorrentía laminar que por el Este le llega de Sierra Helada a través de las Partidas Pla de L'Assegador y Pla del Cuartel y, por el Oeste de las Partidas L'almafrá, Sans, Mitja Legua y Cabut. Flujo de las Aguas Norte-Sur que conecta con el fondo plano cultivado del Barranco Barceló.
 - Las partidas situadas entre los barrancos del Derramador y Barceló (Salto del Agua, Marxassos y Armanello) laminan aguas en dirección Noroeste-Sureste, hacia el

Camino Viejo de Altea, encontrándose a su paso con el ferrocarril y la antigua N-332. Esta agua de escorrentía laminar es recogida por el Barranco Barceló en su tramo final de fondo plano cultivado. Se podría ver afectada la población dispersa de unifamiliares de la zona, el Camping Villasol, Camping La Torreta, y las instalaciones deportivas del colegio Lope de Vega.

- Otra zona que canaliza escorrentía es el Rincón de Loix, esta zona recoge las aguas que parten de las torrenteras de Sierra Helada.
- En la partida La Fluixá y Polígono de Tolls canalizan un flujo de aguas NorteSur, procedentes de un pequeño barranco, que siguiendo las calles Av. Bélgica encharca en un tramo de la Av. Alfonso Puchades.
- La Av. Beniardá realiza la función de colector al recoger aguas urbanas de calles adyacentes y dispersarlas hacia Tomás Ortuño, Av. Jaime I y Av. l'Aigüera.
- Colonia Madrid en Partida Foietes canaliza aguas urbanas hacia el colector del Barranco de Foietes y Av. Jaime I. La dirección del flujo es NordesteSuroeste.
- En la zona del ensanche del casco urbano, la Av. de los Almendros, c/Tomás Ortuño y c/Ruzafa canalizan un flujo de aguas urbanas en dirección Norte-Sur. Cuando el sistema de alcantarillado es insuficiente el agua se encharca en las zonas más depresivas, como son la c/Mercado y c/Tomás Ortuño a la altura de la Boca del Calvario.
- En el casco antiguo, las aguas urbanas que bajan del Castillo por las calles Santa Faz, Alicante, San Vicente, San Lorenzo y Condestable Zaragoza se concentran en el Paseo de la Carretera. Otro punto de recepción de aguas dentro del casco antiguo es la calle Alameda a partir de aguas pluviales de alrededores.
- El Tossal de la Cala presenta fuertes pendientes lo que unido a condiciones de precipitaciones de intensidad horaria excepcional pueden provocar problemas de desperfectos en muros de contención de tierra, como ocurrió en septiembre de 1982 en la c/Oviedo.
- En el Polígono Playa de Levante las aguas urbanas fluyen en dirección NorteSur buscando el mar, desde la c/Orts Llorca hasta la c/Filipinas. La plaza de la Hispanidad recoge aguas urbanas procedentes de l'Aigüera y c/Puente, reteniéndolos momentáneamente hasta que se dirigen al mar por la c/Valencia.
- **Red de alcantarillado.** la red de alcantarillado de Benidorm es de tipo separativo. Esto es, una red para la evacuación y transporte de aguas residuales y otra red para el drenaje de las aguas pluviales. La longitud total de la red de alcantarillado de Benidorm, incluyendo también las infraestructuras SPTCV, asciende actualmente a 213 km. En la actualidad el número de las estaciones de bombeo es de 12, de las cuales 6 pertenecen a la red de aguas residuales y otras 6 a la de pluviales.

En condiciones sin precipitaciones o precipitaciones con intensidad baja o moderada, el drenaje de las aguas residuales y pluviales no presenta ninguna problemática especial, transportando el agua superficial a la red de alcantarillado mediante imbornales, y posteriormente bombeando su contenido mediante medios artificiales a E.D.A.R Benidorm situada en Sierra Helada donde se procederá a su tratamiento y depuración.

Cuando las precipitaciones son de intensidad elevada, los medios de transportes artificiales pueden resultar insuficientes, discurriendo el agua por las calles buscando el mar o acumulándose en puntos depresivos del casco y pudiendo provocar daños menores como inundaciones de bajos y posibles vertidos con carga contaminante en playas al no disponer de tanques de tormentas en el municipio.

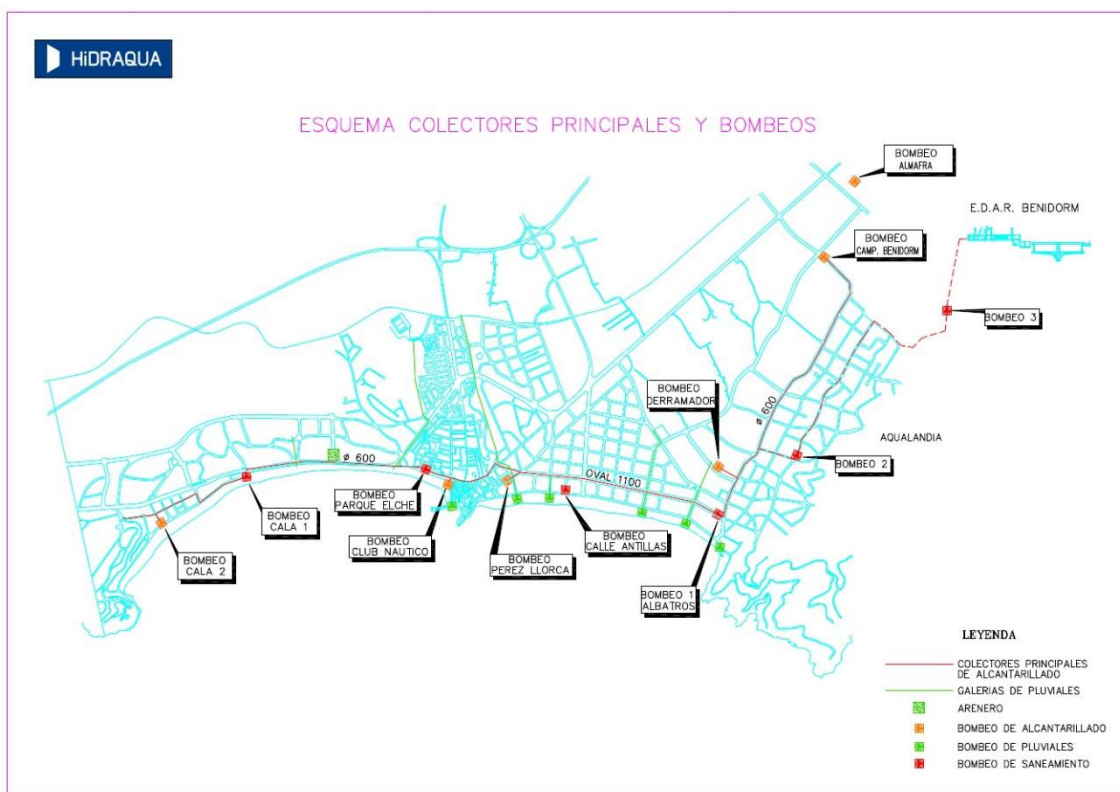


Figura 3. Esquema de colectores principales y bombos de Benidorm. Fuente: Hidraqua.

2.3. Población y núcleos habitados

Año del padrón	2025
Población censada:	77.327 habitantes
¿Varia el nº de población?	SÍ
Época del año:	PERIODO ESTIVAL y SEMANA SANTA (JUN, JUL, AGO) (ABR)
Población estacional (aprox.)	215.000 hab/día ¹

2.3.1. Núcleos habitados

Se sectoriza el territorio de Benidorm conforme a los Distritos Censales del municipio (Figura 4).

¹ Dato de población estacional atendiendo a la población flotante estimada según Estudio de la Población Estacional en Áreas Turísticas. Estudio de Caso: Benidorm (Sánchez Galiano, 2013).



Figura 4. Sectorización en Distritos Censales.

Nombre del núcleo / barrio o sector	Población censada ²	Población estacional	Principales vías de acceso	Distancia al núcleo urbano principal*	Mapa de encuadre nº
Distrito 1: Centro histórico	19.440	60.000	CV-70 Av. Beniardá Av. Alfonso Puchades Av. Rey Jaime I	-	MAPA 1
Distrito 2: Zona Levante	22.108	60.000	CV-753 Av. Comunitat Valenciana Av. Dr. Severo Ochoa	6,8 km	MAPA 1
Distrito 3: Zona Interior	24.409	60.000	AP-7 E-15 N-332 CV-70 Av. Comunidad Europea Av. Comunitat Valenciana	8,1 km	MAPA 1
Distrito 4: Zona Poniente	11.370	30.000	AP-7 E-15 N-332 Av. Juan Pablo II Av. Villajoyosa	6,9 km	MAPA 1

*Por vías de comunicación: distancia medida desde la concentración de viviendas más alejada dentro del distrito hasta el núcleo principal.

² Datos extrapolados a partir de los datos censales por distritos de 2020.

Dada la importante estacionalidad de la población de Benidorm, se subdividen los diferentes distritos en subsectores basado en el estudio “Estudio de la Población Estacional en Áreas Turísticas. Estudio de Caso: Benidorm” (Sánchez Galiano, 2013), teniendo en cuenta la distribución de población en época turística.

Distrito	Subsector
Distrito 1: Centro histórico	Área 10
Distrito 2: Zona Levante	Áreas 3, 6, 9, 10 y 13
Distrito 3: Zona Poniente	Áreas 1,2,3,7, 8 y 12
Distrito 4: Zona Interior	Áreas 1,2,4,5 y 1

Así mismo, para mayor conocimiento en la gestión de una emergencia, se relacionan el mapa toponímico de Benidorm con los diferentes distritos y subsectores.

Distrito	Partida	Subsector
Distrito 1: Centro histórico	El Calvari	10
	El Campo	
	El Castell – Barri antic	
	La Caseta	
	Pla de Maravall	

Distrito	Partida	Subsector
Distrito 2: Zona Levante	Cabanes	9
	El Pi	9
	El Saladar	9, 10, 12
	Foia de Sant Josep	9
	La Torreta	9, 12
	Pla de Baió	9
	Pla de l'Assgador	9, 13
	Pla del Quarter	3, 13
	Racó de l'Oix	9
	Sanç	3
	Serra Gelada	6, 9, 13

Distrito	Partida	Subsector
Distrito 3: Zona Interior	Armanello	12
	Cabut	3
	Derramador	12
	El Planet	1, 12
	El Saltet	3
	Fluixà	10, 8, 7
	Foia Manera	9, 12
	L'Almafrà	3
	La Lloma	12, 3
	La Mitja Llengua	3
	Les Coves	3
	Marxasso	12
	Palaciet	12
	Pla de Marc	12, 3
Salt de l'Aigua	7	
Tolls	2	

Distrito	Partida	Subsector
Distrito 4: Zona Poniente	Alt de Rajadell	4, 5
	Alt de Vives	11
	Carreres	11
	Coloma	11
	El Morgoig	11
	Foia del Bol	2, 5, 10
	Foia del Ca	1, 11
	Foia del Veradder	1, 11
	Foietes	1, 2
	Iborra	11
	La Cala	5
	La Cortina	11
	Les Bastides	11
	Lliriet	11
	Lliriet de Thous	1, 11
	Moralet	11
	Murtal	11
	Pla de Caiola	11
	Pla de Patiño	1
	Pla del Rabosot	11
Tapiades	11	
Xixo	2, 5	

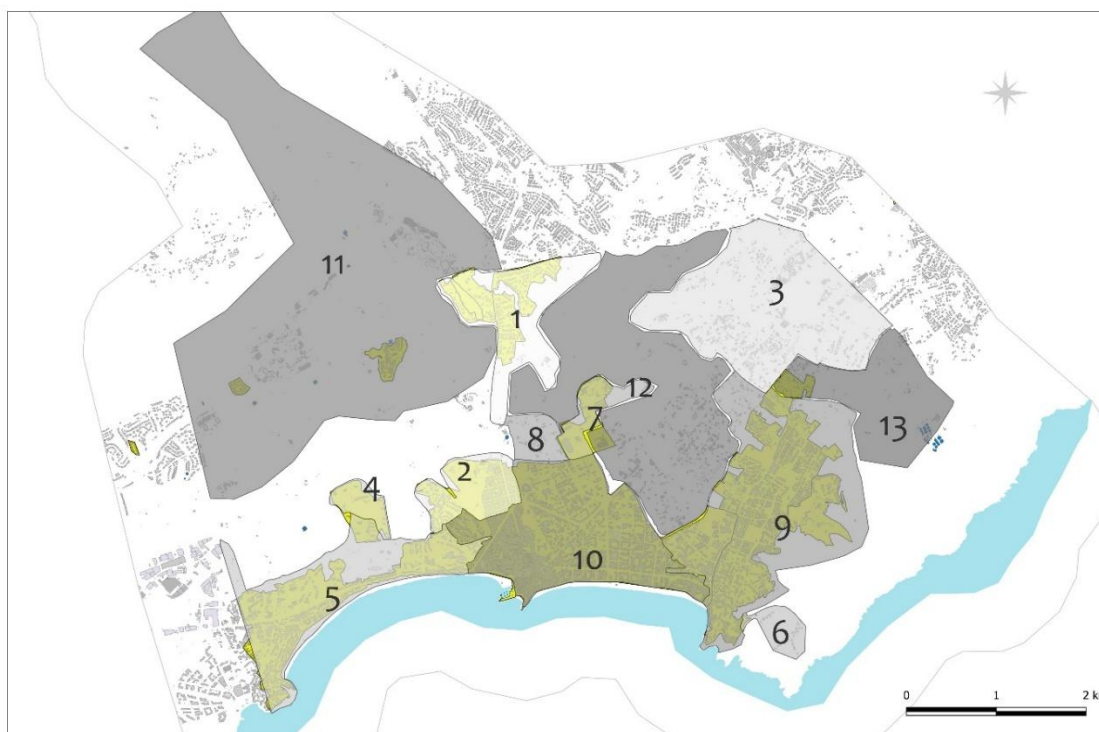


Figura 5. Sectorización de Distritos en subsectores basado en el estudio de Sanchez-Galiano et al. (2017).

MAPA TOPONÍMIC DE BENIDORM

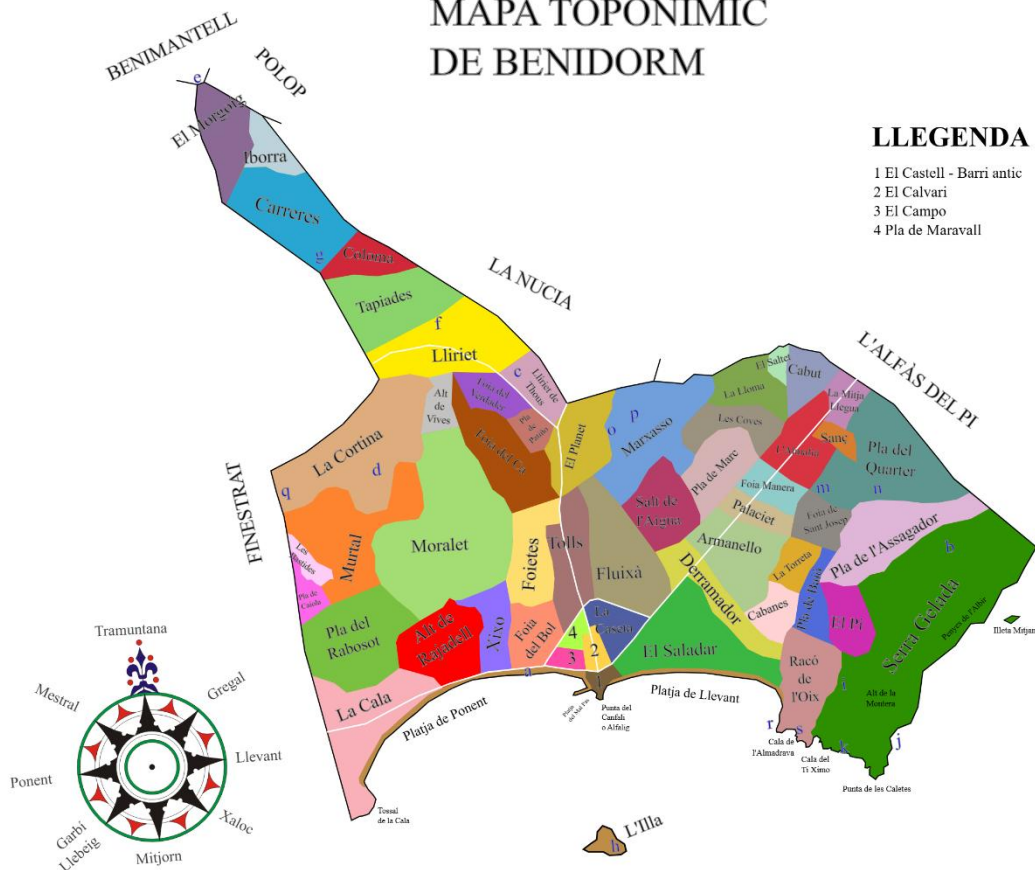


Figura 6. Mapa toponímico de partidas y otros lugares de interés de Benidorm. Realizado a partir de mapas de dominio público del Ayuntamiento de Benidorm, del Instituto de Cartografía de la Generalitat Valenciana y de la Sede electrónica del Catastro del Ministerio de Hacienda (2017).

La situación geográfica general de los núcleos habitados se encuentra cartografiada en el Mapa 3 del Anexo V. Cartografía

2.3.2. Población con necesidades especiales: discapacidad o vulnerabilidad

Toda la planificación en materia de protección civil debe tener en cuenta las distintas necesidades de las personas con discapacidad y otros colectivos en situación de vulnerabilidad. Se han de establecer protocolos de actuación específicos para garantizar su asistencia y seguridad (Real Decreto 734/2019, de 20 de diciembre y Orden PCI/1283/2019, de 27/12/2019)

La población residente en el municipio (en vivienda particular o residencia) con necesidades especiales en materia de movilidad, asistencia domiciliaria, tratamientos médicos esenciales, etc. ha de estar contemplada por las necesidades especiales que tiene en materia de rescate, evacuación, avituallamiento, tratamiento o transporte que necesite. Tras una emergencia estas necesidades especiales deben cuantificarse para la atención y socorro específico (transporte, albergue, avituallamiento adaptado).

En la siguiente tabla se resumen los datos básicos de la población con necesidades especiales, por cada núcleo de población, para poder cuantificar los recursos específicos necesarios.

Nombre del núcleo / barrio o sector	Tipo necesidad (transporte, albergue, avituallamiento adaptado, etc.)	Número personas	Departamento municipal que tiene los datos de contacto con estas personas
Zona Centro	Transporte adaptado, apoyo de movilidad y accesibilidad, seguimiento sanitario, apoyo domiciliario (en caso de confinamiento)	18	Teleasistencia Municipal. Empresa DOMUSVI.
Zona Foietes	Transporte adaptado, apoyo de movilidad y accesibilidad, seguimiento sanitario, apoyo domiciliario (en caso de confinamiento)	15	Teleasistencia Municipal. Empresa DOMUSVI.
Zona Cala	Transporte adaptado, apoyo de movilidad y accesibilidad, seguimiento sanitario, apoyo domiciliario (en caso de confinamiento)	11	Teleasistencia Municipal. Empresa DOMUSVI.
Zona Rincón	Transporte adaptado, apoyo de movilidad y accesibilidad, seguimiento sanitario, apoyo domiciliario (en caso de confinamiento)	12	Teleasistencia Municipal. Empresa DOMUSVI.
Fuente: Concejalía de Bienestar Social de Benidorm			

En el apartado 2.7.4. se detallan los datos acerca de los centros de atención sociosanitarios y asistenciales que existen en el municipio, incluyendo la información acerca de la población con necesidades especiales usuaria de dichos centros.

2.4. Infraestructuras y vías de comunicación

En este apartado se detallan la red de infraestructuras y vías de comunicación del término municipal y se cartografían en el Mapa 3 del Anexo V. Cartografía.

2.4.1. Carreteras

Se identifican a continuación las principales carreteras del municipio.

Tabla 1. Carreteras principales del municipio.

Carretera	Tipo de vía	Titularidad	Localización en el TM	Comunica con:
AP-7 E-15	autopista	Estatal	Atraviesa de E a O el TM (PK 646 + 600 – PK 652)	comunica con L'Alfàs del Pi y Finestrat
N-332	carretera multicarril	Estatal	Atraviesa de O a E el TM (PK 144 + 300 – PK 152)	comunica con L'Alfàs del Pi y Finestrat
CV-70	carretera multicarril	Generalitat	Entra por N con La Nucia hasta conectar con N-332 (PK 0 – PK 3 + 500)	comunica con La Nucia, va de Alcoi a Benidorm
CV-758	convencional	Generalitat	del centro/norte del TM hacia el O (PK 0 – PK 3 + 100)	comunica con Finestrat, va de Benidorm a Orxeta

2.4.2. Caminos principales

Los caminos principales del municipio que sirven para comunicar las distintas zonas del término municipal con los municipios vecinos son los siguientes:

Camino (nombre común)	Tipo y características	Localización en el TM	Comunica con:
CV-7660 / AV DOCTOR SEVERO OCHOA	Apto para todos los vehículos, sentido doble, 2 carriles, pavimentado, anchura plataforma 6 m	En sector SE conecta con N-332	Interconecta
CV-7532	Apto para todos los vehículos, sentido doble, 2 carriles, pavimentado, anchura plataforma 8,5 m	E del TM (PK 0 – PK 1 + 500)	comunica con L'Alfàs del Pi
AV ALMIRALL BERNAT DE SARRIA	Apto para todos los vehículos, sentido doble, 2 carriles, pavimentado, anchura plataforma 6 m	E del TM conecta Av Europa con CV-7532	Interconecta
AV EUROPA	Apto para todos los vehículos, sentido único, 2 carriles, pavimentado, anchura plataforma 6 m	En el sector central del TM conecta con N-332, N-332A, CV-7670	Interconecta
N-332A / AV COMUNITAT VALENCIANA	Apto para todos los vehículos, sentido doble, 2 carriles, pavimentado, anchura plataforma 6 m	En sector E conecta con N-332 y Av Europa	Interconecta
CV-7670 / SANT PERE	Apto para todos los vehículos, sentido único, 1 carril, pavimentado, anchura plataforma 3 m	En el sector S del TM conecta con N-332A / Av Comunitat Valenciana y Av Armada Española	Interconecta
AV ARMADA ESPAÑOLA	Apto para todos los vehículos, sentido único, 1 carril, pavimentado, anchura plataforma 3 m	En el sector SO del TM conecta con CV-7670, Av Rei Jaume I y Av Vila	Interconecta

Camino (nombre común)	Tipo y características	Localización en el TM	Comunica con:
		Joiosa	
AV VILA JOIOSA	Apto para todos los vehículos, sentido único, 1 carril, pavimentado, anchura plataforma 3 m	En el sector SO del TM conecta con Av Armada Española y CV-7673	Comunica con Finestrat
AV REI JAUME I	Apto para todos los vehículos, sentido único, 2 carriles, pavimentado, anchura plataforma 6 m	En el sector S central del TM conecta con Av Armada Española, CV-7671 y Av Alfonso Puchades	Interconecta
AV ALFONSO PUCHADES	Apto para todos los vehículos, sentido único, 2 carriles, pavimentado, anchura plataforma 6 m	En el sector S central del TM conecta con Av Rei Jaume I, CV-7671, CV-7670 y Av Comunitat Valenciana	Interconecta
CV-7671 / AV BENIARDA / AV CONSELLER JOSÉ RAMÓN GARCÍA ANTÓN	Apto para todos los vehículos, sentido doble, 4 carriles, pavimentado, anchura plataforma 12 m	En el sector S central del TM conecta Av Rei Jaume I, Av Alfonso Puchades, CV-70	Interconecta
CV-7671 / TOMAS ORTUÑO	Apto para todos los vehículos, sentido único, 1 carril, pavimentado, anchura plataforma 3 m	En el sector S central del TM conecta con Av Rei Jaume I, Av Alfonso Puchades, CV-7670	Interconecta
CV-7673	Apto para todos los vehículos, sentido único, 2 carriles, pavimentado, anchura plataforma 8 m	En sector SO conecta con N-332 y Av Vila Joiosa	Interconecta
VIALS TERRA MITICA	Apto para todos los vehículos, sentido único, 2 carriles, pavimentado, anchura plataforma 6 m	En el sector O, conecta con CV-758, CV-7673 y CV-70	Comunica con Finestrat

2.4.3. Ferrocarril

A continuación, se describen las líneas de ferrocarril existentes en el término municipal.

Línea de ferrocarril	Tipo	Titularidad	Localización en el TM	Parada	
				Localización	Mapa de encuadre nº
TRAM L1 Alicante - Luceros - Benidorm Intermodal	tranvía	Generalitat	Zona central, de E a O	Terra Mítica (apeadero)	MAPA 3
TRAM L1 y L9 Benidorm-Dénia	tranvía	Generalitat	Zona central, de E a O	Benidorm (Estación y apeadero)	MAPA 3

Línea de ferrocarril	Tipo	Titularidad	Localización en el TM	Parada	
				Localización	Mapa de encuadre nº
TRAM L1 y L9	tranvía	Generalitat	Zona central, de E a O	Benidorm Intermodal (apeadero)	MAPA 3
TRAM L9 Benidorm-Dénia	tranvía	Generalitat	Zona central, de E a O	Disco Benidorm (apeadero)	MAPA 3
TRAM L9 Benidorm-Dénia	tranvía	Generalitat	Zona central, de E a O	Camí Coves (apeadero)	MAPA 3

2.4.4. Autobús

Las líneas de autobús presentes en el término municipal de Benidorm pueden clasificarse en trayectos de media y larga distancia comunicando el municipio con otras ciudades como pueden ser Alicante, Valencia, Barcelona, Madrid, Zaragoza, Bilbao o Santander; y trayectos urbanos e interurbanos que conectan las distintas zonas del municipio entre ellas y con municipios cercanos como, Finestrat, L'Alfàs del Pi, Villajoyosa, Altea Callosa d'en Sarriá, Polop y La Nucia.

- Trayectos de media y larga distancia.

Estación / parada autobuses	Tipo	Titularidad / Operadora	Localización (dirección / coord.)	Línea (trayecto)	Mapa de encuadre nº
Estación de Autobuses	media/larga distancia	INTERBUS JIMENEZMOVILIDAD ALSA BILMANBUS	Carrer Francisco Llorca Antón, Partida Els Tolls	Relaciones interurbanas y de media/larga distancia de carácter regional y nacional	MAPA 3

- Trayectos urbanos e **interurbanos**:

- L1: [Aqualandia/Mundomar] - Severo Ochoa - Ametlla Mar - Rincón Loix - Mediterraneo - Bnd. Centro - Estacion Tren
- L2: Rincón Loix - Mediterráneo -Bnd. Centro - Europa - A. Puchades - Parque Elche - Jaime I - P. Devesa - Bali - Calas - [Centros Comerciales]
- L3: E. Autobuses - Europa - Triangular - [Aigüera/ Rufaza] - Jaime I - Pº Poniente - Bali - Calas - [Carrefour]
- L4: Palau d' Esports - Est. Autobuses - C. Valenciana - Severo Ochoa - [Ramón y Cajal] - Ametlla Mar - Rincón Loix - Mediterráneo - Benidorm Centro
- L5: [Cementerio S.Jaime] - Severo Ochoa - [Ramón y Cajal] - Ametlla Mar - Rincón Loix - Mediterráneo - Benidorm Centro
- L6: Benidorm Centro - Mediterráneo - Europa - Lepanto - Mercadillo Hotel Pueblo
- L7: Beniardá - Alfonso Puchades - Comunidad Valenciana - Salto del Agua
- L8: Estación Tren - Beniardá - Jaime I - [R. Bayona / Nicaragua] - Pérez Devesa (IES Mediterrania)
- **L10: Altea - Puerto de Altea - Playa Albir - Albir - Severo Ochoa - Rincón de Loix - Mediterráneo - Benidorm Centro**
- L11: [Estación Autobuses] - Benidorm Centro - Mediterráneo - Rincón de Loix - Paris - Severo Ochoa - Ciudad Patricia - Aqualandia/Mundomar

- **L12:** Altea - Albir 21 - Albir Garden - Comunidad Valenciana - Alfonso Puchades - Centros Comerciales - Hospital - La Vila Joiosa
- **L14:** Finestrat Pueblo - Cala de Finestrat - Pérez Devesa - Salto del Agua
- **L15:** Finestrat Pueblo - [Balcón de Finestrat - Golf Bahía] / [Tapiada Umbria - Terra Natura] - Centros Comerciales - Calas Finestrat y Villajoyosa – Bali
- **L16:** Cala Finestrat - Bali - Pérez Devesa - Jaime I - A. Puchades - Bnd. Centro - Mediterráneo - Rincón Loix - S. Ochoa - La Nucía - Polop – Guadalest
- **L18:** Cala Finestrat - Bali - Pérez Devesa - Jaime I - A. Puchades - Bnd. Centro - Mediterráneo - Rincón Loix - S. Ochoa - La Nucía - Polop - Fuentes Algar
- **L26:** Benidorm Centro - Els Tolls - Colonia Madrid - Centros Médicos Foietes - Cuba - Nicaragua - P.Devesa - A. Suarez
- **L30:** Rincón Loix - Mediterráneo - Benidorm Centro - Almendros - Parque Elche - Playa Poniente - Hotel Bali - Cala Finestrat
- **L31:** Rincón Loix - Ametlla de Mar - Severo Ochoa - El Albir - Puerto Altea – Altea
- **L42:** Av. Beniardá - Terra Natura - Terra Mítica
- **L50:** L'Alfàs del Pi - El Albir - Severo Ochoa - Rincón de Loix - Mediterráneo - Benidorm Centro
- **L52:** Callosa d'en Sarriá - Polop - La Nucía - Benidorm Centro
- **L54:** La Vila Joiosa - Hospital - Calas - Benidorm - Estación autobuses

Estación / parada autobuses	Tipo	Titularidad / Operadora	Localización (dirección / coord.)	Línea (trayecto)	Mapa de encuadre nº
95 - Asia - Gardens	urbano	Grupo Avanza	Av. Eduardo Zaplana (H. Asia Gardens) / coord. (746477; 4271074)		MAPA 3
96 - Zaplana	urbano	Grupo Avanza	Av. Eduardo Zaplana / coord. (746729; 4271195)		MAPA 3
97 - Zaplana V	urbano	Grupo Avanza	Av. Eduardo Zaplana / coord. (746766; 4271179)		MAPA 3
98 - Cuba 4	urbano / interurbano	Grupo Avanza	Av. Cuba, 4 / coord. (749086; 4269668)	L2, L8, L12, L26	MAPA 3
99 - Cuba 9	urbano	Grupo Avanza	Av. Cuba, 9 / coord. (749063; 4269646)	L14, L16, L18, L54	MAPA 3
101 - Parque Elche	urbano / interurbano	Grupo Avanza	Pg. Such Ortega (Parc d'Elx) / coord. (749804; 4269275)	L2, L30	MAPA 3
103 - Villa del Mar	urbano / interurbano	Grupo Avanza	Av. Armada Espanyola, 2 / coord. (749373; 4269305)	L3, L30	MAPA 3
104 - Balcón Poniente	urbano / interurbano	Grupo Avanza	Av. Armada Espanyola, 13 / coord. (748914; 4269290)	L3, L30	MAPA 3
105 - H. Poseidon Playa	urbano / interurbano	Grupo Avanza	Av. Armada Espanyola, 17 / coord. (748664; 4269267)	L3, L30	MAPA 3
106 - Ed. Veralux	urbano / interurbano	Grupo Avanza	Av. Armada Espanyola, 23A / coord. (748434; 4269206)	L3, L30	MAPA 3
107 - Ed. Altamira	urbano / interurbano	Grupo Avanza	Av. la Vila Joiosa, 4 / coord. (748183; 4269146)	L3, L30	MAPA 3

Estación / parada autobuses	Tipo	Titularidad / Operadora	Localización (dirección / coord.)	Línea (trayecto)	Mapa de encuadre nº
109 - Murtal 3	urbano / interurbano	Grupo Avanza	Av. Murtal 3 / coord. (747726; 4269189)	L2, L12	MAPA 3
110 - Ed. Coblanca 31	urbano	Grupo Avanza	Av. Marina Baixa, 7 / coord. (747660; 4269090)	L2	MAPA 3
113 - Yago	urbano	Grupo Avanza	Av. Mont-Benidorm, 1 / coord. (747309; 4268727)	L3	MAPA 3
114 - Ed. Lilla	urbano / interurbano	Grupo Avanza	Av. Vila Joiosa, 28 (E. Lila) / coord. (747233; 4268783)	L2, L12, L30	MAPA 3
115 - Mercadona	urbano / interurbano	Grupo Avanza	C/ Juan Antonio Baldovi, 13 / coord. (747048; 4268652)	L3, L14, L16, L18, L54	MAPA 3
116 - H. Bali	urbano / interurbano	Grupo Avanza	C/ Langreo, 1 (H. Bali) / coord. (747272; 4268703)	L14, L15, L16, L18, L54	MAPA 3
118 - Montbenidorm10	urbano	Grupo Avanza	Av. Mont-Benidorm, 10 / coord. (747489; 4268732)	L3	MAPA 3
119 - H. Delfín	urbano	Grupo Avanza	Av. Vicent Llorca Alós / coord. (747605; 4268632)		MAPA 3
120 - A. Maria Cristina	urbano	Grupo Avanza	C/ Alfás del Pi / coord. (747699; 4268728)		MAPA 3
121 - Rte. Chiquitos	urbano	Grupo Avanza	Av. Vicent Llorca Alós, 11 / coord. (747961; 4268890)		MAPA 3
122 - Policia Playas	urbano	Grupo Avanza	Av. Vicent Llorca Alós, 1 / coord. (748221; 4269084)		MAPA 3
123 - H. Poseidon Playa II	urbano	Grupo Avanza	Av. Puerto Rico, 2 / coord. (748657; 4269273)		MAPA 3
127 - Ed. Bonanza	urbano	Grupo Avanza	Av. Jaume I, 16 / coord. (749600; 4269468)	L2, L5	MAPA 3
128 - Alfredo Corral	urbano / interurbano	Grupo Avanza	Av. Jaume I, 38 / coord. (749805; 4269790)	L5, L14, L16, L18, L54	MAPA 3
129 - Santander	urbano / interurbano	Grupo Avanza	Av. Jaume I, 50 / coord. (749901; 4269935)	L5, L14, L16, L18, L54	MAPA 3
130 - Telefónica	urbano / interurbano	Grupo Avanza	C/ Tomás Ortuño, 83 / coord. (749967; 4269818)	L2, L30	MAPA 3
131 - Moderna	urbano / interurbano	Grupo Avanza	Av. Ametlers, 21 / coord. (749913; 4269534)	L2, L30	MAPA 3
133 - Ed. Navasa I	urbano / interurbano	Grupo Avanza	Av. Jaume I, 27 / coord. (749838; 4269877)	L3, L8, L12, L26	MAPA 3
134 - Ed. Bruselas	urbano / interurbano	Grupo Avanza	Av. Jaume I, 19 / coord. (749766; 4269764)	L3, L8, L12, L26	MAPA 3
135 - R. Bayona 8	urbano / interurbano	Grupo Avanza	Av. Ricardo Bayona, 8 / coord. (749516; 4269664)	L2, L8, L12	MAPA 3

Estación / parada autobuses	Tipo	Titularidad / Operadora	Localización (dirección / coord.)	Línea (trayecto)	Mapa de encuadre nº
136 - Ed. M ^a Cristina	urbano / interurbano	Grupo Avanza	Av. Ricardo Bayona, 12 / coord. (749323; 4269620)	L2, L8, L12	MAPA 3
137 - A. Terralta	urbano	Grupo Avanza	Av. Nicaragua, 44 (Aparthotel Terralta) / coord. (749080; 4270010)		MAPA 3
139 - Nicaragua 33	urbano	Grupo Avanza	Av. Nicaragua, 33 / coord. (749078; 4269990)	L26	MAPA 3
140 - Cuba 6	urbano / interurbano	Grupo Avanza	Av. Cuba, 6 / coord. (748760; 4269659)	L2, L8, L12, L26	MAPA 3
141 - I. Mediterrania	urbano / interurbano	Grupo Avanza	Av. Vicente Pérez Devesa, 8 (Institut) / coord. (748307; 4269619)	L2, L8, L12, L26	MAPA 3
143 - Ed. Coblanca 40	urbano / interurbano	Grupo Avanza	Av. Vicente Pérez Devesa, s/n / coord. (747717; 4269351)	L2, L12	MAPA 3
144 - Marina Alta 6	urbano / interurbano	Grupo Avanza	Av. Marina Alta, 6 / coord. (747316; 4269031)	L2, L12	MAPA 3
145 - Centro Salud	urbano / interurbano	Grupo Avanza	Av. Benissa, 6 / coord. (747314; 4269069)	L14	MAPA 3
146 - Perez Devesa 25	urbano / interurbano	Grupo Avanza	Av. Vicente Pérez Devesa, 25 / coord. (747752; 4269345)	L14, L16, L18, L54	MAPA 3
148 - P. Devesa 11	urbano / interurbano	Grupo Avanza	Av. Vicente Pérez Devesa, 11 / coord. (748341; 4269596)	L14, L16, L18, L54	MAPA 3
149 - Ed. Miranda	urbano / interurbano	Grupo Avanza	Av. Cuba, 11 / coord. (748858; 4269642)	L14, L16, L18, L54	MAPA 3
150 - Farmacia	urbano / interurbano	Grupo Avanza	Av. Cuba, 1 / coord. (749305; 4269593)	L14, L16, L18, L54	MAPA 3
152 - Jaime I 7	urbano	Grupo Avanza	Av. Jaime I, 7 / coord. (749582; 4269479)	L3	MAPA 3
153 - Hacienda	urbano / interurbano	Grupo Avanza	Av. Beniardà, 4 / coord. (749904; 4270134)	L16, L18, L42	MAPA 3
154 - Ed. Timoner	urbano	Grupo Avanza	Av. Beniardà, 16 / coord. (749833; 4270420)	L42	MAPA 3
155 - Estacion Tren	urbano / interurbano	Grupo Avanza	C/ Estació, 2 - FGV / coord. (749723; 4270509)	L1, L8, L16, L18	MAPA 3
156 - Jardines 1	urbano / interurbano	Grupo Avanza	C/ Jardins, 1 / coord. (749763; 4270270)	L1, L8, L16, L18	MAPA 3
157 - Estanco	urbano / interurbano	Grupo Avanza	Av. Beniardà, 13 / coord. (749884; 4270131)	L1, L3, L7, L8, L30	MAPA 3
159 - Plaza Toros	urbano	Grupo Avanza	Av. l'Aigüera, front 17-18 / coord. (749992; 4270282)		MAPA 3
161 - Villajoyosa 22	urbano / interurbano	Grupo Avanza	Av. la Vila Joiosa, 22AC / coord. (747596; 4268882)	L30	MAPA 3

Estación / parada autobuses	Tipo	Titularidad / Operadora	Localización (dirección / coord.)	Línea (trayecto)	Mapa de encuadre nº
177 - Zaplana 177	urbano	Grupo Avanza	Av. Eduardo Zaplana / coord. (747463; 4271220)		MAPA 3
178 - Zaplana 178	urbano	Grupo Avanza	Av. Eduardo Zaplana / coord. (747818; 4271380)		MAPA 3
179 - H. Villaitana	urbano	Grupo Avanza	Av. Eduardo Zaplana (Villaitana) / coord. (748279; 4271763)		MAPA 3
180 - Zaplana 180	urbano	Grupo Avanza	Av. Eduardo Zaplana / coord. (748582; 4271913)		MAPA 3
181 - fr. H.Villaitana	urbano	Grupo Avanza	Av. Eduardo Zaplana / coord. (749121; 4271978)		MAPA 3
182 - Zaplana 182	urbano	Grupo Avanza	Av. Eduardo Zaplana / coord. (749381; 4271945)		MAPA 3
183 - Tivoli	urbano	Grupo Avanza	Ctra.CV-70 (Tivoli) / coord. (749771; 4271886)	L7, L42	MAPA 3
184 - Zaplana 184	urbano	Grupo Avanza	Av. Eduardo Zaplana, s/n / coord. (749354; 4271977)	L42	MAPA 3
185 - Terra Natura	urbano	Grupo Avanza	Vials Terra Mítica / coord. (748669; 4272864)		MAPA 3
186 - Puerta TM	urbano	Grupo Avanza	Rotonda de la Gravedad / coord. (747927; 4272366)		MAPA 3
187 - Terra Mítica	urbano	Grupo Avanza	Terra Mítica / coord. (747693; 4271782)		MAPA 3
188 - Puerta TM V	urbano	Grupo Avanza	Rotonda de la Gravedad / coord. (747917; 4272398)		MAPA 3
189 - Terra Natura	urbano	Grupo Avanza	Vials Terra Mítica / coord. (748750; 4272710)	L42	MAPA 3
190 - Zaplana 190	urbano	Grupo Avanza	Av. Eduardo Zaplana / coord. (748883; 4272001)		MAPA 3
191 - Zaplana 191	urbano	Grupo Avanza	Av. Eduardo Zaplana / coord. (748542; 4271926)		MAPA 3
192 - Zaplana 192	urbano	Grupo Avanza	Av. Eduardo Zaplana / coord. (748069; 4271640)		MAPA 3
193 - Zaplana 193	urbano	Grupo Avanza	Av. Eduardo Zaplana / coord. (747771; 4271382)		MAPA 3
198 - Panama 5	urbano / interurbano	Grupo Avanza	Av. Panamá, 5AC / coord. (749536; 4269621)	L16, L18	MAPA 3

Estación / parada autobuses	Tipo	Titularidad / Operadora	Localización (dirección / coord.)	Línea (trayecto)	Mapa de encuadre nº
199 - Ed. Aranjuez	urbano / interurbano	Grupo Avanza	Av. Jaume I, front 22 / coord. (749669; 4269573)	L5, L16, L18, L54	MAPA 3
201 - Iglesia Carmen	urbano / interurbano	Grupo Avanza	Av. Mediterráneo, 3 (Benidorm Centro) / coord. (750654; 4269349)	L2, L3, L4, L5, L6, L10, L11, L16, L18, L26, L30, L50, L52	MAPA 3
202 - Valor	urbano / interurbano	Grupo Avanza	C/ Lepanto, 2 / coord. (750741; 4269566)	L1, L2, L4, L5, L6, L10, L11, L16, L18, L26, L50	MAPA 3
203 - A. Les Dunes	urbano / interurbano	Grupo Avanza	Av. Mediterráneo, 38 / coord. (751279; 4269279)	L1, L4, L5, L10, L11, L16, L18, L50	MAPA 3
204 - Mediterraneo 44	urbano / interurbano	Grupo Avanza	Av. Mediterráneo, 44 / coord. (751493; 4269253)	L1, L4, L5, L10, L11, L16, L18, L50	MAPA 3
205 - Mini golf	urbano / interurbano	Grupo Avanza	Av. Mediterráneo, 54 / coord. (751658; 4269233)	L1, L4, L5, L10, L11, L16, L18, L50	MAPA 3
206 - Mediterraneo 58	urbano / interurbano	Grupo Avanza	Av. Mediterráneo, 58 / coord. (751862; 4269209)	L1, L4, L5, L10, L11, L16, L18, L50	MAPA 3
207 - BBVA	urbano / interurbano	Grupo Avanza	Av. Mediterráneo, 62 (R. l'Oix) / coord. (752085; 4269118)	L1, L4, L5, L10, L11, L16, L18, L50	MAPA 3
208 - H. Nereo	urbano / interurbano	Grupo Avanza	Av. Ametlla de Mar, 16 (H. Nereo) / coord. (752156; 4269210)	L1, L4, L5, L10, L11, L16, L18, L31, L50	MAPA 3
209 - Parrilla	urbano / interurbano	Grupo Avanza	Av. Ametlla de Mar, 22 / coord. (752242; 4269462)	L1, L4, L5, L10, L16, L18, L31, L50	MAPA 3
210 - U. Almirall	urbano / interurbano	Grupo Avanza	Av. Severo Ochoa, 2 / coord. (752383; 4269699)	L1, L4, L5, L10, L16, L18, L31, L50	MAPA 3
211 - New Look	urbano / interurbano	Grupo Avanza	Av. Severo Ochoa, 8 / coord. (752454; 4269944)	L1, L4, L5, L10, L11, L16, L18, L31, L50	MAPA 3
212 - Hotel Medit.	urbano / interurbano	Grupo Avanza	Av. Severo Ochoa, 16 (H.Mediterráneo) / coord. (752575; 4270189)	L4, L5, L10, L11, L16, L18, L31, L50	MAPA 3
213 - H. Deloix	urbano / interurbano	Grupo Avanza	Av. Severo Ochoa, 34 (H. Deloix) / coord. (752791; 4270463)	L4, L5, L10, L11, L16, L18, L31, L50	MAPA 3
214 - Severo Ochoa 44	urbano / interurbano	Grupo Avanza	Av. Severo Ochoa, 44 / coord. (752954; 4270846)	L4, L5, L10, L16, L18, L31, L50	MAPA 3
215 - Camp. Benidorm	urbano / interurbano	Grupo Avanza	Av. Severo Ochoa, 47 (Càmping Benidorm) / coord. (752941; 4271125)	L4, L5, L10, L16, L18, L31, L50	MAPA 3



Estación / parada autobuses	Tipo	Titularidad / Operadora	Localización (dirección / coord.)	Línea (trayecto)	Mapa de encuadre nº
216 - Severo ochoa 54	urbano / interurbano	Grupo Avanza	Av. Severo Ochoa, 54 / coord. (752684; 4271310)	L4, L5, L10, L12, L16, L18, L50	MAPA 3
217 - fr. Estanquet	urbano / interurbano	Grupo Avanza	Av. Severo Ochoa (Estanquet) / coord. (752434; 4271500)	L4, L5, L10, L16, L18, L50	MAPA 3
218 - La Valenciana	urbano / interurbano	Grupo Avanza	Av. Comunitat Valenciana, km 124.6 / coord. (752620; 4271766)	L10, L50	MAPA 3
219 - Rte. El Cisne	urbano / interurbano	Grupo Avanza	Ctra. N-332, km 128 (Restaurant El Cisne) / coord. (752825; 4271979)	L10, L50	MAPA 3
222 - fr. Rte. Cisne	urbano	Grupo Avanza	Ctra. N-332, km 128 / coord. (752808; 4271972)		MAPA 3
223 - El Anouer	urbano	Grupo Avanza	Av. Comunitat Valenciana, km 124.6 / coord. (752612; 4271777)		MAPA 3
224 - Estanquet	urbano	Grupo Avanza	Av. Severo Ochoa, 67 (Estanquet) / coord. (752415; 4271501)		MAPA 3
225 - Orozco	urbano	Grupo Avanza	Av. Severo Ochoa, 43 / coord. (752693; 4271286)		MAPA 3
226 - Las Monjas	urbano	Grupo Avanza	Av. Severo Ochoa, 39 / coord. (752916; 4271128)		MAPA 3
227 - C. El Racó	urbano	Grupo Avanza	Av. Severo Ochoa, 19 (Càmping el Racó) / coord. (752912; 4270793)		MAPA 3
228 - U. Rocas Blancas	urbano	Grupo Avanza	Av. Severo Ochoa, 15 / coord. (752740; 4270393)		MAPA 3
229 - C. Lope de Vega	urbano	Grupo Avanza	Av. Severo Ochoa, 9 (Lope de Vega) / coord. (752520; 4270132)		MAPA 3
230 - H. Levante Club	urbano	Grupo Avanza	Av. Severo Ochoa, 5 (Hotel Levante) / coord. (752418; 4269887)		MAPA 3
231 - H. Meliá	urbano	Grupo Avanza	Av. Severo Ochoa, 1 (Hotel Meliá) / coord. (752370; 4269712)		MAPA 3
232 - H. Dynastic	urbano	Grupo Avanza	Av. Ametlla de Mar, 17 (Hotel Dynastic) / coord. (752227; 4269471)		MAPA 3
234 - Ed. Albatros	urbano / interurbano	Grupo Avanza	Av. Mediterráneo, 55 (Casino) / coord. (752030; 4269171)	L2, L30	MAPA 3

Estación / parada autobuses	Tipo	Titularidad / Operadora	Localización (dirección / coord.)	Línea (trayecto)	Mapa de encuadre nº
235 - Ed. Viña del Mar	urbano / interurbano	Grupo Avanza	Av. Mediterráneo, 49 / coord. (751863; 4269229)	L2, L30	MAPA 3
236 - H. Don Pancho	urbano / interurbano	Grupo Avanza	Av. Mediterráneo, 41 (Hotel Don Pancho) / coord. (751656; 4269256)	L2, L30	MAPA 3
237 - Mistral	urbano / interurbano	Grupo Avanza	Av. Mediterráneo, 35 / coord. (751471; 4269282)	L2, L30	MAPA 3
238 - Farmacia 24h	urbano / interurbano	Grupo Avanza	Av. Mediterráneo, 23 / coord. (751265; 4269303)	L2, L30	MAPA 3
239 - H. Belroy	urbano / interurbano	Grupo Avanza	Av. Mediterrani, 13 (Hotel Belroy) / coord. (750948; 4269336)	L1, L2, L3, L5, L16, L18, L30, L52	MAPA 3
240 - GERONA	urbano / interurbano	Grupo Avanza	C/ Girona, 12 / coord. (750887; 4269432)	L54	MAPA 3
242 - Europa 12	urbano / interurbano	Grupo Avanza	Av. Europa, 12 / coord. (751002; 4269579)	L2, L26, L54	MAPA 3
243 - Veterinario	urbano / interurbano	Grupo Avanza	Av. Europa, 16AC / coord. (750998; 4269824)	L2, L26, L54	MAPA 3
245 - Parque Inf. T.	urbano	Grupo Avanza	C/ Nau Llondro, 1 (Escola Oficial d'Idiomes) / coord. (750789; 4270979)	L4	MAPA 3
246 - Barca Bou 3	urbano / interurbano	Grupo Avanza	C/ Barca del Bou, 3 / coord. (750828; 4271213)	L4, L7, L11, L14	MAPA 3
247 - Salt Aigua	urbano	Grupo Avanza	C/ Barca del Bou / coord. (750797; 4271201)		MAPA 3
249 - Llaut 1	urbano / interurbano	Grupo Avanza	C/ Llaut, 1AC / coord. (750836; 4271080)	L4, L14	MAPA 3
257 - Ametlla de Mar 3AC	urbano / interurbano	Grupo Avanza	Av. Ametlla de Mar, 3AC / coord. (752127; 4268990)	L31	MAPA 3
258 - Madrid 34	urbano	Grupo Avanza	Av. Madrid, 34 / coord. (752131; 4268866)		MAPA 3
259 - Ed. ArIES	urbano	Grupo Avanza	C/ Alcalde Manuel Catalán Chana / coord. (752205; 4268807)		MAPA 3
260 - Ed. Coblanca 9	urbano	Grupo Avanza	C/ Alcalde Manuel Catalán Chana / coord. (752184; 4268714)		MAPA 3
261 - Sierra Dorada	urbano	Grupo Avanza	C/ Sierra Dorada / coord. (752290; 4268539)		MAPA 3
267 - H. Palm Beach	urbano	Grupo Avanza	C/ Oslo / coord. (752701; 4269224)		MAPA 3

Estación / parada autobuses	Tipo	Titularidad / Operadora	Localización (dirección / coord.)	Línea (trayecto)	Mapa de encuadre nº
268 - Virgen del Mar	urbano	Grupo Avanza	Av. Montecarlo, 11 / coord. (752508; 4269187)		MAPA 3
270 - Malta 8	urbano	Grupo Avanza	C/ Malta, 8 / coord. (753090; 4270169)		MAPA 3
271 - Malta 12	urbano	Grupo Avanza	C/ Malta, 12 / coord. (753170; 4270332)		MAPA 3
272 - Ciudad Patricia	urbano	Grupo Avanza	C/ Romania, 26 (Ciudad Patricia) / coord. (753480; 4270237)	L11	MAPA 3
274 - S. Helada	urbano	Grupo Avanza	C/ Romania, 6 / coord. (753057; 4270420)		MAPA 3
275 - Rumania 3	urbano	Grupo Avanza	C/ Romania, 2 / coord. (752886; 4270505)		MAPA 3
276 - Cementerio	urbano	Grupo Avanza	Partida el Marxasso (Cementerio) / coord. (751444; 4272412)	L5	MAPA 3
277 - Banderas	urbano / interurbano	Grupo Avanza	Av. Alfonso Puchades, 27 / coord. (750596; 4269867)	L2, L12, L16, L18	MAPA 3
278 - Ed. Negurigane	urbano	Grupo Avanza	Av. Municipi, 6 / coord. (750787; 4270044)	L26	MAPA 3
279 - Municipi 12	urbano	Grupo Avanza	Av. Municipi, 12 / coord. (750802; 4270316)	L26	MAPA 3
280 - C. Els Tolls	urbano	Grupo Avanza	Av. Municipi, 18 / coord. (750695; 4270413)	L26	MAPA 3
281 - Holanda 3A	urbano	Grupo Avanza	Av. Holanda, 3A / coord. (750385; 4270265)	L26	MAPA 3
282 - Austria 1	urbano	Grupo Avanza	C/ Àustria, 1 / coord. (750088; 4270128)	L26	MAPA 3
283 - Inglaterra 6	urbano	Grupo Avanza	C/ Anglaterra, 6 / coord. (750090; 4270436)		MAPA 3
284 - Suecia 6	urbano	Grupo Avanza	Av. Suècia, 6 / coord. (750280; 4270318)		MAPA 3
285 - Belgica 17	urbano	Grupo Avanza	Av. Bèlgica, 17 / coord. (750602; 4270338)		MAPA 3
286 - Belgica 8	urbano	Grupo Avanza	Av. Bèlgica, 8 / coord. (750738; 4270055)		MAPA 3
287 - San Cristobal	urbano / interurbano	Grupo Avanza	Av. Alfonso Puchades, 5 / coord. (750149; 4270071)	L2, L12, L16, L18	MAPA 3
288 - Puchades 12	urbano / interurbano	Grupo Avanza	Av. Alfonso Puchades, 12 / coord. (750337; 4269963)	L1, L5, L7, L14, L16, L18, L54	MAPA 3
289 - Puchades 24	urbano / interurbano	Grupo Avanza	Av. Alfonso Puchades, 24 / coord. (750591; 4269847)	L1, L5, L7, L14, L16, L18, L54	MAPA 3
290 - Asturcon	urbano / interurbano	Grupo Avanza	Av. Europa, 21 / coord. (750974; 4269833)	L1, L3, L5, L11, L16, L18, L52	MAPA 3
291 - Europa 15	urbano / interurbano	Grupo Avanza	Av. Europa, 15 / coord. (750981; 4269576)	L1, L3, L5, L11, L16, L18, L52	MAPA 3

Estación / parada autobuses	Tipo	Titularidad / Operadora	Localización (dirección / coord.)	Línea (trayecto)	Mapa de encuadre nº
292 - Aqualandia	urbano / interurbano	Grupo Avanza	Aqualandia / Mundomar / coord. (753214; 4269994)	L1, L11	MAPA 3
295 - Juzgados	urbano / interurbano	Grupo Avanza	Pg. els Tolls, 2 (Jutjats) / coord. (750550; 4270867)	L4, L54	MAPA 3
299 - Montecarlo 15	urbano	Grupo Avanza	Av. Montecarlo, 15 / coord. (752528; 4269342)		MAPA 3
300 - Rumania 6	urbano	Grupo Avanza	C/ Romania, 6 / coord. (753052; 4270413)	L11	MAPA 3
301 - Rumanía 2	urbano	Grupo Avanza	C/ Romania, 2 / coord. (752869; 4270502)	L11	MAPA 3
303 - Ed. Zaragoza	urbano / interurbano	Grupo Avanza	Av. Alfonso Puchades, 19 / coord. (750344; 4269982)	L2, L12, L16, L18	MAPA 3
304 - Ed. Terrazas	urbano / interurbano	Grupo Avanza	Av. Mediterráneo, 26 / coord. (751037; 4269309)	L1, L4, L5, L10, L11, L16, L18, L50	MAPA 3
305 - Gascon	urbano / interurbano	Grupo Avanza	Av. Comunitat Valenciana, km 124.9 / coord. (752490; 4271633)	L10, L50	MAPA 3
307 - Cala Tio Ximo	urbano	Grupo Avanza	C/ Sierra Dorada / coord. (752340; 4268379)		MAPA 3
308 - Sierra Dorada	urbano	Grupo Avanza	C/ Sierra Dorada / coord. (752297; 4268543)		MAPA 3
310 - Montecarlo 36	urbano	Grupo Avanza	Av. Montecarlo, 36 / coord. (752724; 4269792)	L11	MAPA 3
311 - Montecarlo 32	urbano	Grupo Avanza	Av. Montecarlo, 32 / coord. (752659; 4269608)	L11	MAPA 3
312 - H. Pueblo	urbano	Grupo Avanza	C/ Eivissa, 17 (Mercat) / coord. (751562; 4269634)	L6	MAPA 3
313 - Ed. Castell Mar	urbano	Grupo Avanza	C/ Sierra Dorada / coord. (752312; 4268633)		MAPA 3
318 - Ed. Villa Marina	urbano	Grupo Avanza	C/ Sierra Dorada / coord. (752339; 4268665)		MAPA 3
319 - Pekín 4	urbano	Grupo Avanza	C/ Pekín, 4 / coord. (752433; 4268744)		MAPA 3
320 - Ed. Torre Lugano	urbano	Grupo Avanza	C/ Pekín / coord. (752801; 4269166)		MAPA 3
321 - Montecarlo 1	urbano	Grupo Avanza	Av. Montecarlo, 1 / coord. (752441; 4269042)		MAPA 3
324 - Consum	urbano	Grupo Avanza	C/ Eivissa, 15 / coord. (751379; 4269632)		MAPA 3

Estación / parada autobuses	Tipo	Titularidad / Operadora	Localización (dirección / coord.)	Línea (trayecto)	Mapa de encuadre nº
332 - Lepanto 22	urbano	Grupo Avanza	C/ Lepanto, 22 / coord. (751408; 4269497)	L6	MAPA 3
336 - Londres 16	urbano	Grupo Avanza	C/ Londres, 16 / coord. (752556; 4269296)	L11	MAPA 3
337 - Londres 20	urbano	Grupo Avanza	C/ Londres, 20 / coord. (752766; 4269282)	L11	MAPA 3
338 - París 5	urbano	Grupo Avanza	Av. París, 5 / coord. (752566; 4269447)	L11	MAPA 3
339 - Marsella 7	urbano	Grupo Avanza	C/ Marsella, 7 / coord. (753129; 4270050)	L11	MAPA 3
342 - Goldcar	urbano / interurbano	Grupo Avanza	Av. Comunitat Valenciana, 8AC / coord. (750848; 4269922)	L1, L5, L7, L14, L16, L18	MAPA 3
343 - Ballester	urbano / interurbano	Grupo Avanza	Av. Comunitat Valenciana, 5 / coord. (750831; 4269935)	L2, L12, L16, L18, L26	MAPA 3
345 - Burger King	urbano / interurbano	Grupo Avanza	Av. Ametlla de Mar, 1AC / coord. (752144; 4268986)	L30	MAPA 3
346 - Ed. Saladar	urbano / interurbano	Grupo Avanza	C/ Esperanto, 4 / coord. (750560; 4269388)	L1, L2, L4, L5, L6, L10, L11, L16, L18, L26, L50	MAPA 3
355 - Ed. Don Benito	urbano / interurbano	Grupo Avanza	Av. Alfonso Puchades, 6 / coord. (750160; 4270041)	L1, L5, L7, L14, L16, L18, L54	MAPA 3
357 - C. Armanello	urbano	Grupo Avanza	Av. Comunitat Valenciana, km 123.1 (Camí de l'A / coord. (751610; 4270716)		MAPA 3
358 - ITV	urbano / interurbano	Grupo Avanza	Av. Comunitat Valenciana, km 123.1 (ITV) / coord. (751600; 4270728)	L4, L12, L16, L18	MAPA 3
359 - Palau Esports	urbano	Grupo Avanza	Camí Salt de l'Aigua, 23 (Palau d'Esports) / coord. (750984; 4270842)	L4	MAPA 3
360 - Deposito grua	urbano / interurbano	Grupo Avanza	Av. Comunitat Valenciana, km. 123.6 / coord. (751948; 4271089)	L4, L12, L16, L18	MAPA 3
361 - Lonja	urbano	Grupo Avanza	Av. Comunitat Valenciana, km 123.6 / coord. (751975; 4271094)		MAPA 3
362 - C. Real CEEM	urbano	Grupo Avanza	Av. Ciudad Real, 4 / coord. (752313; 4269976)		MAPA 3
363 - Hospital Levante	urbano	Grupo Avanza	C/ Ramón y Cajal, 5 (Hospital Levante) / coord. (752234; 4269787)		MAPA 3

Estación / parada autobuses	Tipo	Titularidad / Operadora	Localización (dirección / coord.)	Línea (trayecto)	Mapa de encuadre nº
364 - Mercaloix	urbano	Grupo Avanza	Av. Ametlla de Mar, 11AC / coord. (752182; 4269353)		MAPA 3
365 - Centro día	urbano	Grupo Avanza	C/ Juan Antonio Baldovi, 1 / coord. (747191; 4268380)	L3	MAPA 3
366 - Tanit	urbano	Grupo Avanza	C/ Juan Antonio Baldovi, 2 / coord. (747202; 4268392)		MAPA 3
367 - Mercadona	urbano	Grupo Avanza	C/ Juan Antonio Baldovi, 14 / coord. (747082; 4268598)		MAPA 3
368 - Ruzafa 39	urbano	Grupo Avanza	C/ Russafa, 29 / coord. (750133; 4269516)		MAPA 3
369 - Gambo	urbano	Grupo Avanza	Av. Emilio Ortuño / coord. (750324; 4269365)		MAPA 3
370 - Ayuntamiento	urbano / interurbano	Grupo Avanza	Pl. Dr. Fleming, 3AC (Ajuntament) / coord. (750299; 4269436)	L3, L30	MAPA 3
371 - Correos	urbano / interurbano	Grupo Avanza	Av. l'Aigüera, front 5 / coord. (750060; 4269823)	L3, L30	MAPA 3
372 - Aiguera 13	urbano / interurbano	Grupo Avanza	Av. l'Aigüera, front 13 / coord. (750027; 4270150)	L3, L30	MAPA 3
373 - Santander 2	urbano	Grupo Avanza	C/ Santander, 2AC / coord. (747880; 4268935)	L3	MAPA 3
374 - Ed. Miragolf	urbano	Grupo Avanza	C/ Adolfo Suárez, 8 / coord. (748415; 4270093)	L26	MAPA 3
375 - Ed. Las Terrazas	urbano	Grupo Avanza	C/ Adolfo Suárez, 12 / coord. (748303; 4269833)		MAPA 3
376 - Ed. Jardín Bnd	urbano	Grupo Avanza	C/ Adolfo Suárez, 16 / coord. (748479; 4269872)	L26	MAPA 3
377 - Ed. Sol Poniente	urbano	Grupo Avanza	C/ Adolfo Suárez, 22 / coord. (748146; 4270114)	L26	MAPA 3
378 - 9 d'Octubre Parque	urbano	Grupo Avanza	Av. 9 d'Octubre / coord. (749621; 4269759)	L26	MAPA 3
379 - fr. C.S. Foietes	urbano	Grupo Avanza	Av. 9 d'Octubre (Centre de Salut) / coord. (749414; 4269996)	L26	MAPA 3
380 - fr. Residencia	urbano	Grupo Avanza	Av. Cuba, 1 / coord. (749261; 4270179)	L26	MAPA 3
381 - Residencia	urbano	Grupo Avanza	Av. 9 d'Octubre (Residència) / coord. (749254; 4270174)		MAPA 3

Estación / parada autobuses	Tipo	Titularidad / Operadora	Localización (dirección / coord.)	Línea (trayecto)	Mapa de encuadre nº
382 - C.S. Foietes	urbano	Grupo Avanza	Av. 9 d'Octubre (Centre de Salut) / coord. (749406; 4269991)		MAPA 3
383 - 9 d'Octubre	urbano	Grupo Avanza	Av. 9 d'Octubre / coord. (749612; 4269756)		MAPA 3
384 - Orts Llorca 5	urbano / interurbano	Grupo Avanza	Av. Orts Llorca, 5AC / coord. (750720; 4269481)	L54	MAPA 3
385 - Intermodal	urbano / interurbano	Grupo Avanza	C/ Francisco Llorca Antón (Estació d'autobuses) / coord. (750649; 4270618)	L3, L4, L11, L52, L54	MAPA 3

2.4.5. Puertos

El municipio dispone de puerto al final de la playa de Poniente, junto al Parque de Elche, entre la Playa de Poniente y la Playa de Levante.

Puerto	Tipo	Titularidad	Localización (dirección / coord.)	Comunica con:	Mapa de encuadre nº
Puerto Benidorm	Deportivo / pesquero	Generalitat	Paseo de Colón, 2 / coord. (749923; 4269043)	-	MAPA 3

2.4.6. Aeropuertos y helisuperficies

El municipio no dispone de aeropuerto, siendo el más próximo el de Alicante-Elche Miguel Hernández a 38 min en vehículo. Por otra parte, sí dispone de hasta tres helisuperficies.

Aeropuerto / Helisuperficie	Tipo	Titularidad	Localización (dirección / coord.)	Mapa de encuadre nº
Helipuerto Terra Mítica	Helisuperficie	Terra Mítica Park / concesión privada	Parque Temático Terra Mítica, Partida Moralet / coord. (747865; 4272410)	MAPA 3
Helipuerto Exterior Terra Mítica	Helisuperficie	Terra Mítica Park / concesión privada	Zona exterior del parque Terra Mítica, entorno CV-70 / coord. (748179; 4272138)	MAPA 3
Helipuerto de Bomberos de la Marina Baixa	Helisuperficie	Generalitat	Avenida Comunidad Europea / coord. (750621; 4270825)	MAPA 3

2.5. Zonas y polígonos industriales

El municipio no dispone de ningún establecimiento industrial en sus límites, comparte Polígono Industrial con Finestrat y Villajoyosa. Este Polígono Industrial geográficamente se ubica colindante a Benidorm, en el municipio de Finestrat, accesible por la carretera N-332.

Existe el Plan Parcial 3/1 Zona Industrial de Benidorm aún sin desarrollar.

2.6. Servicios básicos

En este apartado se detallan los diferentes servicios básicos de agua, energía, gestión de residuos y telecomunicaciones existentes en el municipio. Su situación geográfica en el término municipal se encuentra cartografiada en los diferentes mapas de encuadre que aparecen en cada apartado.

2.6.1. Red de abastecimiento de agua potable

La red de abastecimiento es de titularidad municipal y la empresa explotadora es HIDRAQUA S.L.

Nombre del núcleo, etc.	Conexión a red agua potable	Abastecimiento alternativo (indica cual)	Empresa gestora	Titularidad	Mapa de encuadre nº
Casco Antiguo / Centro	Sí	-	Ayuntamiento	HIDRAQUA S. L	-
Rincón de Loix	Sí	-	Ayuntamiento	HIDRAQUA S. L	-
Levante	Sí	-	Ayuntamiento	HIDRAQUA S. L	-
Poniente	Sí	-	Ayuntamiento	HIDRAQUA S. L	-
La Cala	Sí	-	Ayuntamiento	HIDRAQUA S. L	-
Foietes – Colonia Madrid	Sí	-	Ayuntamiento	HIDRAQUA S. L	-
El Tossal – Salt de l’Aigua	Sí	-	Ayuntamiento	HIDRAQUA S. L	-
Partida Armanello	Sí	-	Ayuntamiento	HIDRAQUA S. L	-
Partida Els Tolls	Sí	-	Ayuntamiento	HIDRAQUA S. L	-

2.6.2. Instalaciones de provisión de agua potable

El municipio dispone de 2 ETAP (Estación de Tratamiento de Agua Potable), la ETAP Benidorm ubicada en Av Conseller José Ramón García Antón, 4, y la ETAP Terra Mítica ubicada en Partida Murtal S/N. Ambas ETAP están gestionadas por HIDRAQUA S.L.

Tipo	Nombre	Localización (dirección / coord.)	Uso	Caudal / Capacidad	Empresa gestora	Mapa de encuadre nº
Depósito	DEPÓSITO A	ETAP Benidorm / coord. (749785;	habitual	2.000	HIDRAQUA S.L.	MAPA 3

Tipo	Nombre	Localización (dirección / coord.)	Uso	Caudal / Capacidad	Empresa gestora	Mapa de encuadre nº
		4270934)				
Depósito	DEPÓSITO B	ETAP Benidorm / coord. (749871; 4270796)	habitual	5.680	HIDRAQUA S.L.	MAPA 3
Depósito	DEPÓSITO C	ETAP Benidorm / coord. (749849; 4270852)	habitual	12.000	HIDRAQUA S.L.	MAPA 3
Depósito	DEPÓSITO D	coord. (753086; 4269841)	habitual	12.000	HIDRAQUA S.L.	MAPA 3
Depósito	DEPÓSITO D1	ETAP II Terra Mítica / coord. (746667; 4270231)	habitual	5.000	HIDRAQUA S.L.	MAPA 3
Depósito	DEPÓSITO D2	Av Alcalde Eduardo Zaplana / coord. (747060; 4271175)	habitual	5.000	HIDRAQUA S.L.	MAPA 3
Depósito	DEPÓSITO D4	Av Alcalde Eduardo Zaplana / coord. (746486; 4271170)	habitual	1.000	HIDRAQUA S.L.	MAPA 3
Depósito	DEPÓSITO D5	Vials Terra Mítica Glorieta G8 / coord. (748074; 4273070)	habitual	1.000	HIDRAQUA S.L.	MAPA 3
Depósito	DEPÓSITO ALMAFRA	coord. (747617; 4269775)	habitual	630	HIDRAQUA S.L.	MAPA 3
Depósito	DEPÓSITO PEKIN	Av de Tokyo / coord. (751907; 4272552)	habitual	1.500	HIDRAQUA S.L.	MAPA 3
Depósito	DEPÓSITO XIXO	coord. (752647; 4268818)	habitual	5.000	HIDRAQUA S.L.	MAPA 3
Depósito	ALJIBE BOMBEO PUCHADES	C/ Sierra Dorada / coord. (747954; 4270171)	habitual	250	HIDRAQUA S.L.	MAPA 3

2.6.3. Red de saneamiento

La red de saneamiento es de titularidad municipal y la empresa gestora es HIDRAQUA S.L.

Nombre del núcleo, etc.	Conexión a red de saneamiento	Tratamiento alternativo (indica cual)	Titularidad	Empresa gestora	Mapa de encuadre nº
Casco Antiguo / Centro	Sí	-	Ayuntamiento	HIDRAQUA S. L	-
Rincón de Loix	Sí	-	Ayuntamiento	HIDRAQUA S. L	-
Levante	Sí	-	Ayuntamiento	HIDRAQUA S. L	-
Poniente	Sí	-	Ayuntamiento	HIDRAQUA S. L	-
La Cala	Sí	-	Ayuntamiento	HIDRAQUA S. L	-
Foietes – Colonia Madrid	Sí	-	Ayuntamiento	HIDRAQUA S. L	-
El Tossal – Salt de l'Aigua	Sí	-	Ayuntamiento	HIDRAQUA S. L	-
Partida Armanello	Sí	-	Ayuntamiento	HIDRAQUA S. L	-
Partida Els Tolls	Sí	-	Ayuntamiento	HIDRAQUA S. L	-

2.6.4. Depuradora

El municipio dispone de su propia depuradora de aguas residuales y todos los núcleos habitados del municipio disponen de red con conexión a esta.

Nombre	Localización (dirección / coord.)	Entidad gestora	Núcleos a los que presta servicio	Mapa de encuadre nº
EDAR Benidorm	Carrer Nápoles S/N / coord. (754590; 4270815)	AQUAMBIENTE S.L.	Casco Antiguo / Centro, Rincón de Loix, Levante, Poniente, La Cala, Foietes – Colonia Madrid, El Tossal – Salt de l'Aigua, Partida Armanello, Partida Els Tolls	MAPA 3

2.6.5. Hidrantes

En total Benidorm dispone de 351 hidrantes (subterráneos y aéreos) y 781 bocas de riego.

Id.	Localización (dirección / coord.)	Tipo	Ubicación	Características	observaciones	Mapa de encuadre nº
00I0001	coord. (750438; 4271401)	hidrante	subterráneo		en proyecto	MAPA 3
00I0002	coord. (750598; 4271515)	hidrante	subterráneo		en proyecto	MAPA 3
00I0003	coord. (750473; 4271559)	hidrante	subterráneo		en proyecto	MAPA 3
00I0004	coord. (750689; 4271693)	hidrante	subterráneo		en proyecto	MAPA 3

Id.	Localización (dirección / coord.)	Tipo	Ubicación	Características	observaciones	Mapa de encuadre nº
00I0005	coord. (750558; 4271677)	hidrante	subterráneo		en proyecto	MAPA 3
00I0006	coord. (750455; 4271740)	hidrante	subterráneo		en proyecto	MAPA 3
00I0007	coord. (750569; 4271872)	hidrante	subterráneo		en proyecto	MAPA 3
00I0008	coord. (750682; 4271834)	hidrante	subterráneo		en proyecto	MAPA 3
00I0009	coord. (750842; 4271835)	hidrante	subterráneo		en proyecto	MAPA 3
00I0010	coord. (750699; 4272024)	hidrante	subterráneo		en proyecto	MAPA 3
00I0011	coord. (750809; 4271971)	hidrante	subterráneo		en proyecto	MAPA 3
00I0012	coord. (750961; 4271984)	hidrante	subterráneo		en proyecto	MAPA 3
00I0013	coord. (750848; 4272125)	hidrante	subterráneo		en proyecto	MAPA 3
01I0001	C/ Langreo	hidrante	subterráneo	DN80, 1 racor	en servicio, ovalada 41x26	MAPA 3
01I0002	C/ Langreo con C/ Luis Prendes	hidrante	subterráneo	DN80, 1 racor	en servicio, ovalada 41x26	MAPA 3
01I0003	Terra Mitica	hidrante	subterráneo	DN80	en servicio	MAPA 3
01I0004	C/ Luis Prendes	hidrante	subterráneo	DN80, 1 racor	en servicio, ovalada 41x26	MAPA 3
01I0007	C/ Torre de les Maçanes	hidrante	subterráneo	DN80, 1 racor	en servicio, ovalada 41x26	MAPA 3
01I0008	C/ Luis Prendes	hidrante	subterráneo	DN80, 1 racor	en servicio, ovalada 41x26	MAPA 3
01I0009	C/ Juan Antonio Baldovi	hidrante	subterráneo	DN80, 1 racor	en servicio, ovalada 50x30	MAPA 3
01I0010	C/ Juan Antonio Baldovi	hidrante	subterráneo	DN80, 1 racor	en servicio, ovalada 50x30	MAPA 3
01I0011	Luis Prendes	hidrante	subterráneo	DN80, 1 racor	en servicio, ovalada 41x26	MAPA 3
01I0012	C/ Pajares	hidrante	subterráneo	DN80, 1 racor	en servicio, ovalada 41x26	MAPA 3
01I0013	Av. Villajoyosa	hidrante	subterráneo	DN100	en servicio, esta bien	MAPA 3
01I0014	Av. Montbenidorm, 10	hidrante	subterráneo	DN80, 1 racor	en servicio, rectangular 50x29	MAPA 3
01I0015	Av. Montbenidorm, 7	hidrante	subterráneo	DN80, 1 racor	en servicio, rectangular 50x29	MAPA 3
01I0016	Av. Villajoyosa con Av. Montbenidorm	hidrante	subterráneo	DN100, 1 racor	en servicio, rectangular 50x29	MAPA 3
01I0017	coord. (748021; 4269066)	hidrante	subterráneo	1 racor	en servicio, esta bien	MAPA 3
01I0018	C/ Gijón	hidrante	subterráneo	DN80, 1 racor	en servicio, rectangular 50x29	MAPA 3
01I0019	C/ Oviedo, 32	hidrante	subterráneo	DN80, 1 racor	en servicio, rectangular 50x29	MAPA 3
01I0020	C/ Oviedo, 40	hidrante	subterráneo	DN80, 1 racor	en servicio, rectangular 50x29	MAPA 3
01I0021	C/ Juan Antonio Baldovi	hidrante	subterráneo	DN80, 1 racor	en servicio, ovalada 50x30	MAPA 3
01I0022	C/ La Ermita, 2	hidrante	subterráneo	1 racor	en servicio	MAPA 3
01I0023	Av. Villajoyosa	hidrante	subterráneo	2 racores	en servicio, arqueta ovalada alargada-tiene la llave de abrir partido el usillo y rota la montura	MAPA 3
01I0024	Av. Montbenidorm con C/ Gijón	hidrante	subterráneo	1 racor	en servicio, rectangular 50x29	MAPA 3
01I0025	CL Laredo	hidrante	subterráneo	DN80, 1 racor	en servicio	MAPA 3

Id.	Localización (dirección / coord.)	Tipo	Ubicación	Características	observaciones	Mapa de encuadre nº
01I0026	CL Laredo	hidrante	subterráneo	DN80, 1 racor	en servicio	MAPA 3
01I0027	CL Aigues, 1	hidrante	subterráneo	DN80, 1 racor	en servicio, rectangular 25x45	MAPA 3
01I0028	CL Santander (Aptos Delfin Tower) ESQ AV.MONTBENIDORM	hidrante	subterráneo	DN80, 1 racor	en servicio	MAPA 3
02I0002	C/ del Pinar -Centro de Salud	hidrante	subterráneo	DN100, 1 racor	en servicio, arqueta 50x30	MAPA 3
02I0003	C/ Del Pinar -Al lado Puerto Romano II	hidrante	subterráneo	DN100, 1 racor	en servicio, esta bloqueada	MAPA 3
02I0004	CL Marina Alta, 2	hidrante	subterráneo	DN80, 1 racor	en servicio, correcto,arqueta ovalada 46 x 28	MAPA 3
02I0005	AV Marina Baixa, 8	hidrante	subterráneo	DN80, 1 racor	en servicio, revisado y verificado su reparación.	MAPA 3
02I0006	AV Marina Baixa -CEIP La Cala	hidrante	subterráneo	DN100, 1 racor	en servicio, arqueta ovalada 46 x 28	MAPA 3
02I0007	Av. Murtal	hidrante	subterráneo	DN100, 1 racor	en servicio, arqueta ovalada 46 x 28	MAPA 3
02I0008	Av. Murtal	hidrante	subterráneo	DN100, 1 racor	en servicio, está en la esquina murtal con villajoyosa en una trampa de 50 cuadrada	MAPA 3
02I0009	Av. Marina Baixa, 2	hidrante	subterráneo	DN100, 1 racor	en servicio, arqueta rectangular 40 x 30	MAPA 3
02I0010	C/ Bolivia	hidrante	subterráneo	1 racor	en servicio, esta bien	MAPA 3
02I0011	C/ Mexico	hidrante	subterráneo	1 racor	en servicio, racor torcido y sucio	MAPA 3
02I0012	C/ Benissa	hidrante	subterráneo	1 racor	en servicio, esta pedido para cambiarlo	MAPA 3
02I0013	Av. Marina Baixa, 5	hidrante	subterráneo	1 racor	en servicio, arqueta ovalada 46 x 28	MAPA 3
02I0014	C/ del Pinar - Colegio El Murtal	hidrante	subterráneo	1 racor	en servicio, arqueta 50 x 30	MAPA 3
02I0015	CL Colombia ESQ zona verde AV Mexico	hidrante	subterráneo	1 racor	en servicio	MAPA 3
02I0016	CL Colombia ESQ AV Alcalde Vicente Perez Devesa	hidrante	subterráneo	1 racor	en servicio	MAPA 3
02I0017	coord. (748066; 4269310)	hidrante	subterráneo		en servicio	MAPA 3
02I0018	CL Marina Alta, 4	hidrante	subterráneo	3 racores	en servicio, columna correcto	MAPA 3
02I0019	CL Marina Alta, 6 - Detrás del Centro de Salud	hidrante	subterráneo	3 racores	en servicio, columna	MAPA 3
02I0020	AV Villajoyosa	hidrante	subterráneo	DN100, 1 racor	en servicio	MAPA 3
03I0001	Av. Murtal	hidrante	subterráneo	DN100, 1 racor	en servicio, está en una arqueta con trampa en la tierra fuera de la acera.	MAPA 3
03I0002	Av. Murtal	hidrante	subterráneo	1 racor	en servicio, en arqueta con trapa en el suelo no esta en la acera sino en la tierra y pese a estar accesible no se puede enganchar la	MAPA 3

Id.	Localización (dirección / coord.)	Tipo	Ubicación	Características	observaciones	Mapa de encuadre nº
					manguera	
04I0001	coord. (748406; 4269658)	hidrante	subterráneo	DN80, 1 racor	en servicio, buen funcionamiento. no correctamente en plano	MAPA 3
04I0002	Terra Mítica	hidrante	subterráneo	DN80	en servicio	MAPA 3
04I0003	Terra Mítica	hidrante	subterráneo	DN80, 1 racor	en servicio, no está pintada de rojo	MAPA 3
04I0004	Terra Mítica	hidrante	subterráneo	DN80	en servicio	MAPA 3
04I0005	C/ Presidente Alfonso Suarez	hidrante	subterráneo	DN70, 1 racor	en servicio, habría que repintar	MAPA 3
04I0006	Urb. Xixo	hidrante	subterráneo	DN100	en servicio	MAPA 3
05H0001	C/ Costa Rica	hidrante	aéreo	3 racores	en servicio, un poco duro	MAPA 3
05I0001	C/ Moralet	hidrante	subterráneo	DN80, 1 racor	en servicio	MAPA 3
05I0002	Av. Racharell	hidrante	subterráneo	DN100, 1 racor	en servicio	MAPA 3
05I0003	Av. Racharell	hidrante	subterráneo	DN100, 1 racor	en servicio	MAPA 3
05I0004	coord. (748386; 4269196)	hidrante	subterráneo	1 racor	en servicio, correcto 40x30	MAPA 3
05I0005	coord. (748864; 4269291)	hidrante	subterráneo	1 racor	en servicio, correcto	MAPA 3
05I0006	coord. (748488; 4269222)	hidrante	subterráneo	1 racor	en servicio, correcto 40x30	MAPA 3
05I0007	coord. (748691; 4269274)	hidrante	subterráneo	1 racor	en servicio, correcto, ovalada 40 x 30	MAPA 3
05I0008	Av. Armada Española, 12	hidrante	subterráneo	1 racor	en servicio, revisar	MAPA 3
05I0009	Av. Armada Española, 5	hidrante	subterráneo	1 racor	en servicio, revisar	MAPA 3
05I0010	Av. Armada Española, 3	hidrante	subterráneo	1 racor	en servicio, revisar	MAPA 3
05I0011	AV Racharell ESQ AV Republica Argentina	hidrante	subterráneo	DN100, 1 racor	en servicio	MAPA 3
05I0012	AV Guatemala Frente Parking panorámico Playa de Poniente	hidrante	subterráneo	DN100, 1 racor	en servicio	MAPA 3
05I0013	AV Guatemala Frente ED Sunset Waves	hidrante	subterráneo	DN100, 1 racor	en servicio	MAPA 3
05I0014	AV Republica Argentina, 6	hidrante	subterráneo	DN100, 1 racor	en servicio	MAPA 3
05I0015	coord. (748320; 4269184)	hidrante	subterráneo		en servicio	MAPA 3
05I0016	coord. (748219; 4269308)	hidrante	subterráneo		en servicio	MAPA 3
05I0016	coord. (748281; 4269345)	hidrante	subterráneo		en servicio	MAPA 3
05I0017	coord. (748411; 4269393)	hidrante	subterráneo		en servicio	MAPA 3
05I0018	coord. (748256; 4269465)	hidrante	subterráneo		en servicio	MAPA 3
05I0019	coord. (748445; 4269386)	hidrante	subterráneo		en servicio	MAPA 3
05I0020	Av. Moralet	hidrante	subterráneo	DN100, 1 racor	en servicio	MAPA 3
06I0001	Av. Rei Jaume I, 5	hidrante	subterráneo	DN65, 2 racores	en servicio, revisar	MAPA 3
06I0002	Av. Jaime I	hidrante	subterráneo	DN65	en servicio	MAPA 3
06I0003	Av. Jaime I	hidrante	subterráneo	DN65	en servicio	MAPA 3
06I0004	Av. Jaime I	hidrante	subterráneo	1 racor	en servicio, carcasa urdida 2 cm	MAPA 3
06I0005	C/ Peru	hidrante	subterráneo	DN70, 1 racor	en servicio, buen funcionamiento	MAPA 3

Id.	Localización (dirección / coord.)	Tipo	Ubicación	Características	observaciones	Mapa de encuadre nº
06I0006	C/ Peru	hidrante	subterráneo	DN70, 1 racor	en servicio, buen funcionamiento	MAPA 3
06I0007	C/ Peru	hidrante	subterráneo	DN70, 1 racor	en servicio, buen funcionamiento	MAPA 3
06I0008	C/ Peru	hidrante	subterráneo	DN70, 1 racor	en servicio, buen funcionamiento	MAPA 3
06I0009	coord. (749035; 4270189)	hidrante	subterráneo	DN70, 1 racor	en servicio	MAPA 3
06I0010	CL Ricardo Bayona, 4 - ESQ Venezuela	hidrante	subterráneo	1 racor	en servicio	MAPA 3
06I0011	AV Nicaragua 28 - Frente Nº 39-37	hidrante	subterráneo	DN100, 1 racor	en servicio, lo instalaran en breve	MAPA 3
06I0012	CL Nicaragua 14	hidrante	subterráneo	DN100, 1 racor	en servicio	MAPA 3
07H0001	coord. (749886; 4270226)	hidrante	aéreo	2 racores	en servicio	MAPA 3
07H0003	coord. (749493; 4270390)	hidrante	aéreo	3 racores	en servicio	MAPA 3
07H0004	coord. (749338; 4270442)	hidrante	aéreo	3 racores	en servicio	MAPA 3
07H0005	coord. (749387; 4270401)	hidrante	aéreo	3 racores	en servicio	MAPA 3
07H0006	coord. (749856; 4270248)	hidrante	aéreo	2 racores	en servicio	MAPA 3
07I0001	Terra Mitica	hidrante	subterráneo		en servicio	MAPA 3
07I0002	C/. Las Acacias	hidrante	subterráneo	DN100	en servicio	MAPA 3
07I0003	Av. Beniarda	hidrante	subterráneo	DN100, 1 racor	en servicio	MAPA 3
07I0004	C/. Florida	hidrante	subterráneo	DN100	en servicio	MAPA 3
07I0005	C/. Almudena	hidrante	subterráneo	DN100	en servicio	MAPA 3
07I0006	C/. Almudena	hidrante	subterráneo	1 racor	en servicio	MAPA 3
07I0007	C/. Almudena	hidrante	subterráneo	1 racor	en servicio	MAPA 3
07I0008	C/. Almudena	hidrante	subterráneo	1 racor	en servicio	MAPA 3
07I0009	C/. Almudena	hidrante	subterráneo	1 racor	en servicio, correcto	MAPA 3
07I0010	C/. Almudena	hidrante	subterráneo	1 racor	en servicio, correcto	MAPA 3
07I0011	coord. (749787; 4269803)	hidrante	subterráneo	1 racor	en servicio	MAPA 3
07I0012	C/ Alcalá, 12	hidrante	subterráneo	DN100, 1 racor	en servicio	MAPA 3
07I0013	coord. (749880; 4269949)	hidrante	subterráneo	1 racor	en servicio	MAPA 3
07I0014	CL. Atocha	hidrante	subterráneo		en servicio, correcto	MAPA 3
07I0015	CL Arnedo ESQ CL Atocha	hidrante	subterráneo		en servicio	MAPA 3
07I0016	CL Atocha, 4 ESQ CL Acacias	hidrante	subterráneo		en servicio	MAPA 3
07I0017	CL Abad Tormes, 4 - ESQ CL -Ciudad Deportiva	hidrante	subterráneo	1 racor	en servicio	MAPA 3
07I0018	AV Conseller R. Garcia Anton - Estacion Tram	hidrante	subterráneo	1 racor	en servicio	MAPA 3
07I0019	CL Polop, 1 ESQ AV Beniarda	hidrante	subterráneo	1 racor	en servicio	MAPA 3
07I0020	CL Estacion, 2	hidrante	subterráneo	DN100, 1 racor	en servicio	MAPA 3
07I0021	CL Capitan Cortes, 4	hidrante	subterráneo	DN100, 1 racor	en servicio	MAPA 3
07I0022	PZ del Prelado D.A.Bayona, 1	hidrante	subterráneo	DN100, 1 racor	en servicio	MAPA 3
07I0023	Av. Beniarda	hidrante	subterráneo	DN100, 1 racor	en servicio	MAPA 3
07I0024	Av. Beniarda	hidrante	subterráneo	DN100, 1 racor	en servicio	MAPA 3
07I0025	Callosa d en Sarria	hidrante	subterráneo	DN100, 1 racor	en servicio	MAPA 3

Id.	Localización (dirección / coord.)	Tipo	Ubicación	Características	observaciones	Mapa de encuadre nº
07I0026	Callosa d en Sarria	hidrante	subterráneo	DN100, 1 racor	en servicio	MAPA 3
07I0027	CL CAPITAN CORTES	hidrante	subterráneo	DN100, 1 racor	en servicio	MAPA 3
07I0028	CL CAPITAN CORTES	hidrante	subterráneo	DN100, 1 racor	en servicio	MAPA 3
08I0001	Av. Jaime I	hidrante	subterráneo	DN100	en servicio	MAPA 3
08I0002	Av. Jaime I	hidrante	subterráneo	DN65	en servicio	MAPA 3
08I0003	coord. (749744; 4269688)	hidrante	subterráneo	1 racor	en servicio	MAPA 3
08I0004	Av. Rei Jaume I, 6	hidrante	subterráneo	1 racor	en servicio, revisar	MAPA 3
08I0005	coord. (749860; 4269870)	hidrante	subterráneo	1 racor	en servicio	MAPA 3
08I0006	CL Maravall, 2	hidrante	subterráneo	DN75, 1 racores	en servicio	MAPA 3
08I0007	CL San Pedro, 24 ESQ Alcalde de Jose Such Ortega	hidrante	subterráneo	DN75, 1 racor	en servicio	MAPA 3
08I0008	CL Gorrion, 6	hidrante	subterráneo	DN100, 1 racor	en servicio	MAPA 3
08I0009	CL Tordo, 2	hidrante	subterráneo	DN100, 1 racor	en servicio	MAPA 3
09I0001	C/. Constitución	hidrante	subterráneo	DN80	en servicio	MAPA 3
09I0002	C/. Alameda	hidrante	subterráneo	DN80	en servicio	MAPA 3
09I0003	coord. (750137; 4269066)	hidrante	subterráneo	1 racor	en servicio	MAPA 3
09I0005	C/. Pintor Lozano	hidrante	subterráneo	DN80	en servicio	MAPA 3
09I0006	CL RICARDO	hidrante	subterráneo	DN100	en servicio	MAPA 3
10H0007	C/. Tomás Ortuño	hidrante	subterráneo	DN80, 3 racores	en servicio	MAPA 3
10H0008	coord. (749963; 4269836)	hidrante	aéreo	3 racores	en servicio	MAPA 3
10I0001	coord. (750167; 4269630)	hidrante	subterráneo	DN80, 1 racor	en servicio	MAPA 3
10I0003	coord. (750152; 4269494)	hidrante	subterráneo	DN80, 1 racor	en servicio	MAPA 3
10I0004	Terra Mítica	hidrante	subterráneo	DN80	en servicio	MAPA 3
10I0005	C/. Tomás Ortuño, 14	hidrante	subterráneo	DN80, 1 racor	en servicio	MAPA 3
10I0006	coord. (750003; 4269353)	hidrante	subterráneo		en servicio	MAPA 3
10I0007	C/ Escoleros	hidrante	subterráneo		en servicio	MAPA 3
10I0008	C/. La Parra	hidrante	subterráneo	DN80, 1 racor	en servicio	MAPA 3
10I0009	C/. Los Olivos	hidrante	subterráneo	DN80	en servicio	MAPA 3
10I0010	C/ de la Biga	hidrante	subterráneo	DN75, 1 racores	en servicio	MAPA 3
10I0011	C/. de la Biga	hidrante	subterráneo	DN80, 1 racor	en servicio	MAPA 3
10I0012	C/. del Molí	hidrante	subterráneo	DN75, 1 racores	en servicio	MAPA 3
10I0013	C/. La Palma	hidrante	subterráneo	DN80, 1 racor	en servicio	MAPA 3
10I0015	C/. Tomás Ortuño	hidrante	subterráneo	DN80, 1 racor	en servicio	MAPA 3
10I0017	C/. Tomás Ortuño	hidrante	subterráneo	DN80, 1 racor	en servicio	MAPA 3
10I0019	coord. (749973; 4269555)	hidrante	subterráneo	1 racor	en servicio	MAPA 3
10I0020	C/. Mercat	hidrante	subterráneo	DN80, 1 racor	en servicio	MAPA 3
10I0021	C/ Tomas Ortuño, 40	hidrante	subterráneo	DN75, 1 racores	en servicio	MAPA 3
10I0022	C/ Tomas Ortuño, 6	hidrante	subterráneo	DN75, 1 racores	en servicio	MAPA 3
10I0023	coord. (750017; 4269704)	hidrante	subterráneo	1 racor	en servicio	MAPA 3
10I0024	coord. (750091; 4269712)	hidrante	subterráneo	1 racor	en servicio	MAPA 3
10I0025	CL VENUS, 2	hidrante	subterráneo	1 racor	en servicio	MAPA 3
10I0026	Av. de la Aigüera	hidrante	subterráneo	1 racor	en servicio	MAPA 3

Id.	Localización (dirección / coord.)	Tipo	Ubicación	Características	observaciones	Mapa de encuadre nº
10I0027	coord. (750186; 4269625)	hidrante	subterráneo	1 racor	en servicio	MAPA 3
10I0028	C/ Antonio Ramos Carratala, 11	hidrante	subterráneo	1 racor	en servicio	MAPA 3
10I0029	C/ Garita, 3	hidrante	subterráneo	DN75, 1 racores	en servicio	MAPA 3
10I0030	C/ Tomas Ortuño, 66	hidrante	subterráneo	DN75, 1 racores	en servicio	MAPA 3
10I0031	CL Herrerias, 9	hidrante	subterráneo	DN80	en servicio	MAPA 3
10I0032	CL Garita, 9 ESQ San Ignacio Deloyola	hidrante	subterráneo	DN75, 1 racores	en servicio	MAPA 3
10I0033	CL Ondulada, 2 - ESQ AV Aiguera	hidrante	subterráneo	DN100, 1 racor	en servicio	MAPA 3
10I0034	PZ Neptuno - Cruce CL Marte con CL Almendros	hidrante	subterráneo	DN100, 1 racor	en servicio	MAPA 3
11H0001	coord. (750372; 4269872)	hidrante	aéreo	3 racores	en servicio	MAPA 3
11I0001	Av. Alfonso Puchades	hidrante	subterráneo	DN100	en servicio	MAPA 3
11I0002	Terra Mitica	hidrante	subterráneo	1 racor	en servicio	MAPA 3
11I0003	Av. Alfonso Puchades	hidrante	subterráneo	DN100, 1 racor	en servicio	MAPA 3
11I0004	CL Emilio Ortuño - H.Poseidon Palace	hidrante	subterráneo	DN100, 1 racor	en servicio	MAPA 3
11I0005	CL Santa Cristina con Puchades	hidrante	subterráneo	DN100, 1 racor	en servicio	MAPA 3
11I0006	CL Santa Cristina con Puchades	hidrante	subterráneo	DN100, 1 racor	en servicio	MAPA 3
11I0007	CL Santa Cristina con Puchades	hidrante	subterráneo	DN100, 1 racor	en servicio	MAPA 3
12H0001	coord. (749925; 4270264)	hidrante	subterráneo	DN100, 2 racores	en servicio	MAPA 3
12I0001	C/. Holanda, 4	hidrante	subterráneo	DN80	en servicio	MAPA 3
12I0002	coord. (750949; 4270165)	hidrante	subterráneo	1 racor	en servicio	MAPA 3
12I0003	C/. Italia	hidrante	subterráneo	DN100, 1 racor	en servicio	MAPA 3
12I0004	C/. Italia	hidrante	subterráneo	DN100, 1 racor	en servicio	MAPA 3
12I0005	Av. L'aiguera	hidrante	aéreo	1 racor	en servicio	MAPA 3
12I0006	Av. Com. Europea	hidrante	subterráneo	DN100, 1 racor	en servicio	MAPA 3
12I0007	Av. L'aiguera	hidrante	subterráneo	1 racor	en servicio	MAPA 3
12I0008	coord. (749887; 4270248)	hidrante	subterráneo	DN100	en servicio	MAPA 3
12I0009	coord. (750183; 4270398)	hidrante	subterráneo	DN100	en servicio	MAPA 3
12I0010	coord. (750202; 4270310)	hidrante	subterráneo	DN100	en servicio	MAPA 3
12I0011	coord. (750207; 4270462)	hidrante	subterráneo		en servicio	MAPA 3
12I0012	coord. (750101; 4270404)	hidrante	subterráneo		en servicio	MAPA 3
12I0013	AV Francia, 11	hidrante	subterráneo		en servicio	MAPA 3
12I0014	AV Portugal ESQ AV Francia	hidrante	subterráneo	DN100	en servicio	MAPA 3
12I0015	AV Andalucía, 1 - ESQ AV Francia	hidrante	subterráneo	DN100	en servicio	MAPA 3
12I0016	AV Andalucía, 3	hidrante	subterráneo	DN100	en servicio	MAPA 3
12I0017	AV Andalucía, 1 - ESQ AV Alfonso Puchades	hidrante	subterráneo	DN100	en servicio	MAPA 3
12I0018	AV Andalucía, 7 ESQ AV Holanda	hidrante	subterráneo	DN100	en servicio	MAPA 3
12I0019	AV Andalucía, 9	hidrante	subterráneo	DN100	en servicio	MAPA 3

Id.	Localización (dirección / coord.)	Tipo	Ubicación	Características	observaciones	Mapa de encuadre nº
12I0020	AV Andalucía, 11 ESQ AV Luxemburgo	hidrante	subterráneo	DN100	en servicio	MAPA 3
12I0021	CL Callosa d en Sarria ESQ CL Orxeta	hidrante	subterráneo	DN100, 1 racor	en servicio	MAPA 3
12I0022	CL Belgica, 16 -Frente CEIP Puig Campana	hidrante	subterráneo	DN80, 1 racor	en servicio	MAPA 3
12I0023	Av. Beniarda	hidrante	subterráneo	DN100, 1 racor	en servicio	MAPA 3
13I0001	E. Autobuses	hidrante	subterráneo	DN100, 1 racor	en servicio	MAPA 3
13I0002	Av. Com. Europea	hidrante	subterráneo	DN100, 1 racor	en servicio	MAPA 3
13I0003	Av. Comunidad Valenciana	hidrante	subterráneo	DN100, 1 racor	en servicio	MAPA 3
13I0005	E. Autobuses	hidrante	subterráneo	DN100, 1 racor	en servicio	MAPA 3
13I0006	E. Autobuses	hidrante	subterráneo	DN100, 1 racor	en servicio	MAPA 3
13I0008	E. Autobuses	hidrante	subterráneo	DN100, 1 racor	en servicio	MAPA 3
13I0009	E. Autobuses	hidrante	subterráneo	DN100, 1 racor	en servicio	MAPA 3
13I0010	Palacio de Justicia	hidrante	subterráneo	DN100, 1 racor	en servicio	MAPA 3
13I0011	coord. (749903; 4271165)	hidrante	subterráneo		en proyecto	MAPA 3
13I0012	coord. (750102; 4271182)	hidrante	subterráneo		en proyecto	MAPA 3
13I0013	coord. (749960; 4271272)	hidrante	subterráneo		en proyecto	MAPA 3
13I0014	coord. (750279; 4271276)	hidrante	subterráneo		en proyecto	MAPA 3
13I0015	coord. (750239; 4271299)	hidrante	subterráneo		en proyecto	MAPA 3
13I0016	coord. (750250; 4271377)	hidrante	subterráneo		en proyecto	MAPA 3
13I0017	coord. (750000; 4271445)	hidrante	subterráneo		en proyecto	MAPA 3
13I0018	coord. (750149; 4271507)	hidrante	subterráneo		en proyecto	MAPA 3
15I0002	C/. Gambo	hidrante	subterráneo	DN80	en servicio	MAPA 3
15I0003	coord. (750740; 4269323)	hidrante	subterráneo	1 racor	en servicio	MAPA 3
15I0004	coord. (751961; 4269025)	hidrante	subterráneo	1 racor	en servicio	MAPA 3
15I0005	coord. (751896; 4269065)	hidrante	subterráneo	1 racor	en servicio	MAPA 3
15I0006	coord. (751705; 4269109)	hidrante	subterráneo	1 racor	en servicio	MAPA 3
15I0007	coord. (751511; 4269139)	hidrante	subterráneo	1 racor	en servicio	MAPA 3
15I0008	coord. (751272; 4269172)	hidrante	subterráneo	1 racor	en servicio	MAPA 3
15I0009	coord. (751097; 4269196)	hidrante	subterráneo	1 racor	en servicio	MAPA 3
15I0010	coord. (750880; 4269200)	hidrante	subterráneo	1 racor	en servicio	MAPA 3
15I0011	coord. (750663; 4269203)	hidrante	subterráneo	1 racor	en servicio	MAPA 3
15I0012	coord. (750483; 4269172)	hidrante	subterráneo	1 racor	en servicio	MAPA 3
15I0013	coord. (750288; 4269114)	hidrante	subterráneo	1 racor	en servicio	MAPA 3
15I0014	C/ Gambo	hidrante	subterráneo	DN100	en servicio	MAPA 3
15I0015	Av Mediterraneo, 2 ESQ PZ Hispanidad	hidrante	subterráneo		en servicio	MAPA 3
15I0017	C/.Valencia	hidrante	subterráneo	DN80	en servicio	MAPA 3
15I0019	Av Mediterraneo, 1	hidrante	subterráneo		en servicio	MAPA 3
15I0020	Av Mediterraneo, 11	hidrante	subterráneo		en servicio	MAPA 3
16H0001	coord. (750776; 4269574)	hidrante	aéreo	3 racores	en servicio	MAPA 3
16H0005	coord. (750309; 4269209)	hidrante	aéreo	3 racores	en servicio	MAPA 3
16I0001	coord. (750729; 4269536)	hidrante	subterráneo	DN80, 1 racor	en servicio	MAPA 3

Id.	Localización (dirección / coord.)	Tipo	Ubicación	Características	observaciones	Mapa de encuadre nº
16I0002	C/. Julio Romero	hidrante	subterráneo	DN100	en servicio	MAPA 3
16I0003	coord. (750719; 4269616)	hidrante	subterráneo	DN80, 1 racor	en servicio	MAPA 3
16I0004	coord. (750716; 4269767)	hidrante	subterráneo	DN80, 1 racor	en servicio	MAPA 3
16I0005	C/ Gerona, 2	hidrante	subterráneo	1 racor	en servicio	MAPA 3
16I0006	C/ Esperanto	hidrante	subterráneo	1 racor	en servicio, se cambia hidrante aéreo por enterrado	MAPA 3
16I0007	C/. Esperanto	hidrante	subterráneo	DN100, 1 racor	en servicio	MAPA 3
16I0008	CL Juan Llorca ESQ CL Esperanto	hidrante	subterráneo	DN100, 1 racor	en servicio	MAPA 3
16I0009	CL Ibiza, 2 ESQ CL Esperanto	hidrante	subterráneo	DN100, 1 racor	en servicio	MAPA 3
16I0010	CL Esperanto, 23	hidrante	subterráneo	DN100, 1 racor	en servicio	MAPA 3
17H0002	Av. Mediterráneo	hidrante	aéreo		en servicio	MAPA 3
17I0001	Terra Mítica	hidrante	subterráneo	DN80	en servicio	MAPA 3
17I0002	coord. (751264; 4269402)	hidrante	subterráneo	DN80	en servicio	MAPA 3
17I0003	CL Mallorca, 9 ESQ CL Lepanto	hidrante	subterráneo	DN100, 1 racor	en servicio	MAPA 3
17I0004	Terra Mítica	hidrante	subterráneo	DN80	en servicio	MAPA 3
17I0005	CL LEPANTO	hidrante	subterráneo	DN100	en servicio	MAPA 3
17I0006	Av. Filipinas	hidrante	subterráneo	DN100	en servicio	MAPA 3
17I0007	coord. (752091; 4269143)	hidrante	subterráneo	1 racor	en servicio	MAPA 3
17I0008	Europa - Lepanto	hidrante	subterráneo	DN100	en servicio	MAPA 3
17I0009	Europa - Lepanto	hidrante	subterráneo	DN100	en servicio	MAPA 3
17I0010	Av Mediterraneo, 15 ESQ AV Europa	hidrante	subterráneo		en servicio	MAPA 3
17I0011	CL Gerona, 15 ESQ AV Europa	hidrante	subterráneo	DN100, 2 racores	en servicio	MAPA 3
17I0012	CL Mallorca, 13 ESQ CL IBIZA	hidrante	subterráneo	DN100, 1 racor	en servicio	MAPA 3
17I0013	CL Almeria, 41 ESQ AV Mediterraneo	hidrante	subterráneo	DN100, 1 racor	en servicio	MAPA 3
17I0014	CL Almeria, 6 ESQ CL Gerona	hidrante	subterráneo	DN100, 1 racor	en servicio	MAPA 3
17I0015	CL Lepanto ESQ Derramador	hidrante	subterráneo	DN100, 1 racor	en servicio	MAPA 3
17I0016	CL Gerona, 41-434	hidrante	subterráneo	DN100, 1 racor	en servicio	MAPA 3
17I0017	CL Jaen, 2 - ESQ AV Europa	hidrante	subterráneo	DN100, 1 racor	en servicio	MAPA 3
17I0018	CL Mallorca, 5 -ESQ CL Gerona	hidrante	subterráneo	DN100, 1 racor	en servicio	MAPA 3
17I0019	CL Lepanto, 22	hidrante	subterráneo	DN100, 1 racor	en servicio	MAPA 3
17I0020	Derramador	hidrante	subterráneo	DN80	en servicio	MAPA 3
17I0021	CL Jaen	hidrante	subterráneo	DN100, 1 racor	en servicio	MAPA 3
17I0022	CL Jaen	hidrante	subterráneo	DN100, 1 racor	en servicio	MAPA 3
17I0023	AV Mediterraneo	hidrante	subterráneo	1 racor	en servicio	MAPA 3
18I0001	coord. (751948; 4271233)	hidrante	subterráneo	1 racor	en servicio	MAPA 3
18I0002	Av. Com. Europea	hidrante	subterráneo	DN100, 1 racor	en servicio	MAPA 3
18I0003	Av. Com. Europea	hidrante	subterráneo	DN100, 1 racor	en servicio	MAPA 3

Id.	Localización (dirección / coord.)	Tipo	Ubicación	Características	observaciones	Mapa de encuadre nº
18I0004	Av. Com. Europea	hidrante	subterráneo	DN100, 1 racor	en servicio	MAPA 3
19I0001	Salto del Agua, 499	hidrante	subterráneo	DN100	en servicio	MAPA 3
19I0002	Av. Comunidad Europea	hidrante	subterráneo	DN100, 1 racor	en servicio	MAPA 3
19I0003	Av. Comunidad Europea	hidrante	subterráneo	1 racor	en servicio	MAPA 3
19I0004	Av. Com. Europea	hidrante	subterráneo	DN100, 1 racor	en servicio	MAPA 3
19I0005	Av. Com. Europea	hidrante	subterráneo	DN100, 1 racor	en servicio	MAPA 3
19I0006	coord. (750871; 4271377)	hidrante	subterráneo	1 racor	en servicio	MAPA 3
19I0007	coord. (750888; 4271211)	hidrante	subterráneo	1 racor	en servicio	MAPA 3
19I0008	coord. (750757; 4271250)	hidrante	subterráneo	1 racor	en servicio	MAPA 3
19I0009	coord. (750737; 4271159)	hidrante	subterráneo	1 racor	en servicio	MAPA 3
19I0010	coord. (750828; 4271122)	hidrante	subterráneo	1 racor	en servicio	MAPA 3
20I0001	C/. Juan Fuster Zaragoza	hidrante	subterráneo	DN100	en servicio	MAPA 3
20I0002	AV Ciudad Real ESQ CL Almirall Bernar de Sarria	hidrante	subterráneo	DN100, 1 racor	en servicio	MAPA 3
21H0002	coord. (751475; 4270582)	hidrante	aéreo	2 racores	en servicio	MAPA 3
21I0001	Av. Comunidad Valenciana	hidrante	subterráneo	DN100	en servicio	MAPA 3
21I0002	coord. (751189; 4270305)	hidrante	subterráneo	1 racor	en servicio	MAPA 3
21I0003	Av. Comunidad Valenciana	hidrante	subterráneo	DN100	en servicio	MAPA 3
21I0004	Av. Comunidad Valenciana	hidrante	subterráneo	DN100	en servicio	MAPA 3
22I0001	C/. Pekín	hidrante	subterráneo	DN80	en servicio	MAPA 3
23H0001	coord. (752383; 4269139)	hidrante	aéreo	3 racores	en servicio, interior finca	MAPA 3
23I0001	C/. Sierra Dorada	hidrante	subterráneo	DN80, 1 racor	en servicio	MAPA 3
23I0002	C/. Pekín	hidrante	subterráneo	DN80	en servicio	MAPA 3
23I0004	C/. Oslo	hidrante	subterráneo	DN80	en servicio	MAPA 3
23I0005	coord. (752316; 4269176)	hidrante	subterráneo	1 racor	en servicio	MAPA 3
23I0007	coord. (752188; 4269024)	hidrante	subterráneo	1 racor	en servicio	MAPA 3
23I0008	coord. (752158; 4269212)	hidrante	subterráneo	1 racor	en servicio	MAPA 3
23I0009	C/ Londres, 5	hidrante	subterráneo	1 racor	en servicio	MAPA 3
23I0010	C/ Londres, 3	hidrante	subterráneo	1 racor	en servicio	MAPA 3
23I0011	coord. (752415; 4268964)	hidrante	subterráneo	1 racor	en servicio	MAPA 3
23I0012	coord. (752461; 4268935)	hidrante	subterráneo	1 racor	en servicio	MAPA 3
23I0013	coord. (752171; 4269332)	hidrante	subterráneo	1 racor	en servicio	MAPA 3
23I0014	CL Manolo Escobar ESQ CL Paris	hidrante	subterráneo	DN100, 1 racor	en servicio	MAPA 3
23I0015	CL Manolo Escobar - CL Munich	hidrante	subterráneo	DN100, 1 racor	en servicio	MAPA 3
24I0001	coord. (752707; 4269609)	hidrante	subterráneo		en servicio	MAPA 3
24I0002	coord. (752587; 4269893)	hidrante	subterráneo		en servicio	MAPA 3
24I0003	coord. (752461; 4269961)	hidrante	subterráneo		en servicio	MAPA 3
24I0007	coord. (752215; 4269440)	hidrante	subterráneo	1 racor	en servicio	MAPA 3
24I0008	Av Ametlla de Mar, 29	hidrante	subterráneo	DN100, 1 racor	en servicio	MAPA 3
24I0009	Av Ametlla de Mar, 31	hidrante	subterráneo	DN100, 1 racor	en servicio	MAPA 3
24I0010	Av Ametlla de Mar, 32	hidrante	subterráneo	DN100, 1 racor	en servicio	MAPA 3

Id.	Localización (dirección / coord.)	Tipo	Ubicación	Características	observaciones	Mapa de encuadre nº
24I0011	Av Ametlla de Mar, 24	hidrante	subterráneo	DN100, 1 racor	en servicio	MAPA 3
24I0012	Av Doctor Severo Ochoa, 3 ESQ AV Ciudad Real	hidrante	subterráneo	DN100, 1 racor	en servicio	MAPA 3
24I0014	Av Doctor Severo Ochoa, 3	hidrante	subterráneo	DN100, 1 racor	en servicio	MAPA 3
24I0015	Av Doctor Severo Ochoa, 1	hidrante	subterráneo	DN100, 1 racor	en servicio	MAPA 3
24I0016	CL Bernia ESQ CL ROMA	hidrante	subterráneo	DN100, 1 racor	en servicio	MAPA 3
24I0017	CL Roma, 4 ESQ CL Estocolmo	hidrante	subterráneo	DN100, 1 racor	en servicio	MAPA 3
24I0018	CL Roma, 8 ESQ CL Estocolmo	hidrante	subterráneo	DN100, 1 racor	en servicio	MAPA 3
24I0019	CL Roma, 10 ESQ CL Montecarlo	hidrante	subterráneo	DN100, 1 racor	en servicio	MAPA 3
25I0001	Terra Mitica	hidrante	subterráneo	DN80, 1 racor	en servicio, correcto	MAPA 3
25I0002	Terra Mitica	hidrante	subterráneo	DN80, 1 racor	en servicio, correcto	MAPA 3
25I0003	Terra Mitica	hidrante	subterráneo	DN80, 1 racor	en servicio, correcto	MAPA 3
25I0004	C/ Rumania, 26	hidrante	subterráneo		en servicio	MAPA 3
26I0001	Glorieta El Trinquet	hidrante	subterráneo	DN80	en servicio	MAPA 3
26I0002	Pda. Sanz	hidrante	subterráneo	DN80, 1 racor	en servicio, correcto	MAPA 3
26I0003	Camino Valenciana	hidrante	subterráneo	DN100, 1 racor	en servicio	MAPA 3
26I0004	CTRA Albir	hidrante	subterráneo	DN100, 1 racor	en servicio	MAPA 3
26I0005	Ampliacion Cementerio	hidrante	subterráneo	DN70, 1 racor	en servicio	MAPA 3
26I0006	Ampliacion Cementerio	hidrante	subterráneo	DN70, 1 racor	en servicio	MAPA 3
26I0007	Ampliacion Cementerio	hidrante	subterráneo	DN70, 1 racor	en servicio	MAPA 3
26I0008	Ampliacion Cementerio	hidrante	subterráneo	DN70, 1 racor	en servicio	MAPA 3
27H0002	Av. Comunitat Valenciana	hidrante	aéreo	3 racores	en servicio	MAPA 3
27I0001	coord. (751781; 4271761)	hidrante	subterráneo	1 racor	en servicio	MAPA 3
27I0002	coord. (752516; 4271658)	hidrante	subterráneo	1 racor	en servicio	MAPA 3
27I0003	Terra Mitica	hidrante	subterráneo	DN100	en servicio	MAPA 3
27I0004	Terra Mitica	hidrante	subterráneo	DN100	en servicio	MAPA 3
27I0005	Terra Mitica	hidrante	subterráneo	DN100	en servicio	MAPA 3
27I0006	Terra Mitica	hidrante	subterráneo	DN100	en servicio	MAPA 3
27I0007	Terra Mitica	hidrante	subterráneo	DN100	en servicio	MAPA 3
01R0001	coord. (747860; 4268815)	boca de riego	sin información		en servicio	MAPA 3
01R0002	coord. (747926; 4268862)	boca de riego	sin información		en servicio	MAPA 3
01R0003	coord. (748000; 4268927)	boca de riego	sin información		en servicio	MAPA 3
01R0004	coord. (748034; 4268961)	boca de riego	sin información		en servicio	MAPA 3
01R0005	coord. (748059; 4268985)	boca de riego	sin información		en servicio	MAPA 3
01R0006	coord. (748089; 4269013)	boca de riego	sin información		en servicio	MAPA 3
01R0007	coord. (748115; 4269035)	boca de riego	sin información		en servicio	MAPA 3
01R0008	coord. (748167; 4269058)	boca de riego	sin información	1 racor	en servicio, Renovada	MAPA 3

Id.	Localización (dirección / coord.)	Tipo	Ubicación	Características	observaciones	Mapa de encuadre nº
01R0009	coord. (748220; 4269080)	boca de riego	sin información		en servicio	MAPA 3
01R0010	Av. Vicente Llorca Alós	boca de riego	sin información		en servicio	MAPA 3
01R0011	coord. (747354; 4268168)	boca de riego	sin información		en servicio	MAPA 3
01R0012	coord. (747379; 4268233)	boca de riego	sin información		en servicio	MAPA 3
01R0013	coord. (747414; 4268291)	boca de riego	sin información		en servicio	MAPA 3
01R0014	coord. (747441; 4268337)	boca de riego	sin información		en servicio	MAPA 3
01R0015	coord. (747468; 4268384)	boca de riego	sin información		en servicio	MAPA 3
01R0016	coord. (747490; 4268422)	boca de riego	sin información		en servicio	MAPA 3
01R0017	coord. (747518; 4268470)	boca de riego	sin información		en servicio	MAPA 3
01R0019	coord. (747590; 4268597)	boca de riego	sin información		en servicio	MAPA 3
01R0020	coord. (747616; 4268638)	boca de riego	sin información		en servicio	MAPA 3
01R0022	coord. (747703; 4268704)	boca de riego	sin información		en servicio	MAPA 3
01R0023	coord. (747743; 4268732)	boca de riego	sin información		en servicio	MAPA 3
01R0024	coord. (747778; 4268757)	boca de riego	sin información		en servicio	MAPA 3
01R0025	coord. (747639; 4268701)	boca de riego	sin información		en servicio	MAPA 3
01R0026	coord. (747229; 4268385)	boca de riego	sin información		en servicio	MAPA 3
01R0027	coord. (747257; 4268433)	boca de riego	sin información		en servicio	MAPA 3
01R0028	coord. (747203; 4268374)	boca de riego	sin información		en servicio	MAPA 3
01R0029	coord. (747265; 4268491)	boca de riego	sin información		en servicio	MAPA 3
01R0030	coord. (747241; 4268520)	boca de riego	sin información		en servicio	MAPA 3
01R0031	coord. (747190; 4268562)	boca de riego	sin información		en servicio	MAPA 3
01R0032	coord. (747115; 4268533)	boca de riego	sin información		en servicio	MAPA 3
01R0033	coord. (747093; 4268514)	boca de riego	sin información		en servicio	MAPA 3
01R0034	coord. (747136; 4268441)	boca de riego	sin información		en servicio	MAPA 3
01R0035	coord. (747152; 4268419)	boca de riego	sin información		en servicio	MAPA 3
01R0036	coord. (747047; 4268677)	boca de riego	sin información		en servicio	MAPA 3
01R0037	coord. (747068; 4268650)	boca de riego	sin información		en servicio	MAPA 3
01R0038	coord. (747147; 4268671)	boca de riego	sin información		en servicio	MAPA 3
01R0039	coord. (747067; 4268608)	boca de riego	sin información		en servicio	MAPA 3

Id.	Localización (dirección / coord.)	Tipo	Ubicación	Características	observaciones	Mapa de encuadre nº
01R0040	coord. (747082; 4268553)	boca de riego	sin información		en servicio	MAPA 3
01R0041	coord. (747178; 4268580)	boca de riego	sin información		en servicio	MAPA 3
01R0042	coord. (747166; 4268609)	boca de riego	sin información		en servicio	MAPA 3
01R0043	coord. (747822; 4268787)	boca de riego	sin información		en servicio	MAPA 3
01R0044	C/. A. Baldovi	boca de riego	sin información		en servicio	MAPA 3
01R0045	CL Laredo	boca de riego	sin información	DN40, 1 racor	en servicio	MAPA 3
02R0001	coord. (746965; 4268800)	boca de riego	sin información		en servicio	MAPA 3
02R0002	coord. (747006; 4268842)	boca de riego	sin información		en servicio	MAPA 3
02R0003	coord. (746967; 4269002)	boca de riego	sin información		en servicio	MAPA 3
02R0004	coord. (746977; 4268937)	boca de riego	sin información		en servicio	MAPA 3
02R0005	coord. (746959; 4268994)	boca de riego	sin información		en servicio	MAPA 3
02R0006	coord. (747014; 4268940)	boca de riego	sin información		en servicio	MAPA 3
02R0007	coord. (747085; 4268985)	boca de riego	sin información		en servicio	MAPA 3
02R0008	coord. (747279; 4268850)	boca de riego	sin información		en servicio	MAPA 3
02R0012	coord. (747517; 4269193)	boca de riego	sin información		en servicio	MAPA 3
02R0013	coord. (747770; 4269151)	boca de riego	sin información		en servicio	MAPA 3
02R0014	coord. (747725; 4269242)	boca de riego	sin información		en servicio	MAPA 3
02R0015	coord. (747824; 4269191)	boca de riego	sin información		en servicio	MAPA 3
02R0016	coord. (747945; 4269092)	boca de riego	sin información		en servicio	MAPA 3
02R0020	coord. (747888; 4269461)	boca de riego	sin información		en servicio	MAPA 3
02R0022	coord. (747282; 4268957)	boca de riego	sin información		en servicio	MAPA 3
02R0023	coord. (747690; 4269244)	boca de riego	sin información		en servicio	MAPA 3
02R0024	coord. (747894; 4269460)	boca de riego	sin información	1 racor	en servicio	MAPA 3
03R0001	coord. (747740; 4269370)	boca de riego	sin información		en servicio	MAPA 3
04R0001	coord. (748307; 4269844)	boca de riego	sin información		en servicio	MAPA 3
04R0002	coord. (748464; 4269970)	boca de riego	sin información		en servicio	MAPA 3
04R0004	coord. (748310; 4270184)	boca de riego	sin información		en servicio	MAPA 3
04R0006	coord. (748145; 4269945)	boca de riego	sin información		en servicio	MAPA 3
04R0007	coord. (748234; 4269672)	boca de riego	sin información		en servicio	MAPA 3

Id.	Localización (dirección / coord.)	Tipo	Ubicación	Características	observaciones	Mapa de encuadre nº
05R0001	coord. (748821; 4269642)	boca de riego	sin información		en servicio	MAPA 3
05R0002	coord. (748840; 4269573)	boca de riego	sin información		en servicio	MAPA 3
05R0003	coord. (748879; 4269496)	boca de riego	sin información		en servicio	MAPA 3
05R0004	coord. (748922; 4269524)	boca de riego	sin información		en servicio	MAPA 3
05R0005	coord. (748943; 4269594)	boca de riego	sin información		en servicio	MAPA 3
05R0006	Xixo 5	boca de riego	sin información		en servicio	MAPA 3
05R0007	coord. (748929; 4269343)	boca de riego	sin información		en servicio	MAPA 3
05R0008	Xixo 2	boca de riego	sin información		en servicio	MAPA 3
05R0009	Xixo 2	boca de riego	sin información		en servicio	MAPA 3
05R0010	coord. (748279; 4269590)	boca de riego	sin información		en servicio	MAPA 3
05R0011	coord. (748430; 4269632)	boca de riego	sin información		en servicio	MAPA 3
05R0012	coord. (748082; 4269565)	boca de riego	sin información	1 racor	en servicio	MAPA 3
05R0013	coord. (748216; 4269583)	boca de riego	sin información	1 racor	en servicio	MAPA 3
05R0014	coord. (748091; 4269515)	boca de riego	sin información		en servicio	MAPA 3
05R0015	coord. (748196; 4269571)	boca de riego	sin información		en servicio	MAPA 3
05R0016	coord. (748233; 4269489)	boca de riego	sin información		en servicio	MAPA 3
06R0001	coord. (748967; 4270277)	boca de riego	sin información		en servicio	MAPA 3
06R0002	coord. (748994; 4270226)	boca de riego	sin información		en servicio	MAPA 3
06R0003	coord. (749058; 4270233)	boca de riego	sin información		en servicio	MAPA 3
06R0004	coord. (749112; 4270217)	boca de riego	sin información		en servicio	MAPA 3
06R0005	coord. (749029; 4270156)	boca de riego	sin información		en servicio	MAPA 3
06R0006	coord. (748985; 4270146)	boca de riego	sin información		en servicio	MAPA 3
06R0007	coord. (749043; 4270105)	boca de riego	sin información		en servicio	MAPA 3
06R0008	coord. (749073; 4270032)	boca de riego	sin información		en servicio	MAPA 3
06R0009	coord. (749119; 4270126)	boca de riego	sin información		en servicio	MAPA 3
06R0010	coord. (749170; 4270188)	boca de riego	sin información	1 racor	en servicio	MAPA 3
06R0011	coord. (749188; 4269946)	boca de riego	sin información		en servicio	MAPA 3
06R0012	coord. (749142; 4269977)	boca de riego	sin información		en servicio	MAPA 3
06R0013	coord. (749096; 4269943)	boca de riego	sin información		en servicio	MAPA 3

Id.	Localización (dirección / coord.)	Tipo	Ubicación	Características	observaciones	Mapa de encuadre nº
06R0014	coord. (749072; 4269851)	boca de riego	sin información		en servicio	MAPA 3
06R0015	coord. (749130; 4269832)	boca de riego	sin información		en servicio	MAPA 3
06R0016	coord. (749022; 4269641)	boca de riego	sin información		en servicio	MAPA 3
06R0017	coord. (749002; 4269497)	boca de riego	sin información		en servicio	MAPA 3
06R0018	coord. (749173; 4269742)	boca de riego	sin información		en servicio	MAPA 3
06R0019	coord. (749133; 4269716)	boca de riego	sin información		en servicio	MAPA 3
06R0020	coord. (749273; 4269644)	boca de riego	sin información		en servicio	MAPA 3
06R0021	coord. (749250; 4269624)	boca de riego	sin información		en servicio	MAPA 3
06R0022	coord. (749320; 4269583)	boca de riego	sin información		en servicio	MAPA 3
06R0023	coord. (749160; 4269440)	boca de riego	sin información		en servicio	MAPA 3
06R0024	coord. (749190; 4269431)	boca de riego	sin información		en servicio	MAPA 3
06R0025	coord. (749365; 4269430)	boca de riego	sin información		en servicio	MAPA 3
06R0026	coord. (749438; 4269401)	boca de riego	sin información		en servicio	MAPA 3
06R0028	coord. (749482; 4269484)	boca de riego	sin información		en servicio	MAPA 3
06R0029	coord. (749465; 4269624)	boca de riego	sin información		en servicio	MAPA 3
06R0030	coord. (749530; 4269654)	boca de riego	sin información		en servicio	MAPA 3
06R0031	AV VENEZUELA	boca de riego	sin información		en servicio	MAPA 3
06R0033	coord. (749685; 4269697)	boca de riego	sin información		en servicio	MAPA 3
06R0036	coord. (749245; 4269445)	boca de riego	sin información		en servicio	MAPA 3
06R0037	coord. (749333; 4269441)	boca de riego	sin información		en servicio	MAPA 3
06R0038	coord. (749306; 4269433)	boca de riego	sin información		en servicio	MAPA 3
06R0041	coord. (749231; 4269689)	boca de riego	sin información		en servicio	MAPA 3
06R0042	C/. Panamá	boca de riego	sin información		en servicio	MAPA 3
06R0043	coord. (749524; 4269397)	boca de riego	sin información		en servicio	MAPA 3
06R0044	AV VENEZUELA	boca de riego	sin información	1 racor	en servicio	MAPA 3
06R0045	AV VENEZUELA	boca de riego	sin información		en servicio	MAPA 3
06R0046	AV VENEZUELA	boca de riego	sin información		en servicio	MAPA 3
06R0047	AV VENEZUELA	boca de riego	sin información	DN45, 1 racor	en servicio	MAPA 3
07R0001	coord. (749658; 4270503)	boca de riego	sin información		en servicio	MAPA 3

Id.	Localización (dirección / coord.)	Tipo	Ubicación	Características	observaciones	Mapa de encuadre nº
07R0005	coord. (749794; 4270479)	boca de riego	sin información		en servicio	MAPA 3
07R0007	coord. (749637; 4270429)	boca de riego	sin información		en servicio	MAPA 3
07R0008	coord. (749622; 4270375)	boca de riego	sin información		en servicio	MAPA 3
07R0019	coord. (749812; 4270410)	boca de riego	sin información		en servicio	MAPA 3
07R0020	coord. (749734; 4270364)	boca de riego	sin información		en servicio	MAPA 3
07R0021	coord. (749742; 4270330)	boca de riego	sin información		en servicio	MAPA 3
07R0022	coord. (749784; 4270353)	boca de riego	sin información		en servicio	MAPA 3
07R0023	coord. (749750; 4270299)	boca de riego	sin información		en servicio	MAPA 3
07R0024	coord. (749772; 4270274)	boca de riego	sin información		en servicio	MAPA 3
07R0025	Goya	boca de riego	sin información		en servicio	MAPA 3
07R0026	coord. (749839; 4270306)	boca de riego	sin información		en servicio	MAPA 3
07R0028	coord. (749871; 4270277)	boca de riego	sin información		en servicio	MAPA 3
07R0030	coord. (749655; 4270220)	boca de riego	sin información		en servicio	MAPA 3
07R0031	coord. (749702; 4270213)	boca de riego	sin información		en servicio	MAPA 3
07R0032	coord. (749651; 4270176)	boca de riego	sin información		en servicio	MAPA 3
07R0034	coord. (749621; 4270090)	boca de riego	sin información		en servicio	MAPA 3
07R0035	coord. (749803; 4270222)	boca de riego	sin información		en servicio	MAPA 3
07R0036	coord. (749812; 4270242)	boca de riego	sin información		en servicio	MAPA 3
07R0037	coord. (749794; 4270255)	boca de riego	sin información		en servicio	MAPA 3
07R0038	coord. (749763; 4270247)	boca de riego	sin información		en servicio	MAPA 3
07R0039	coord. (749725; 4270237)	boca de riego	sin información		en servicio	MAPA 3
07R0040	coord. (749827; 4270225)	boca de riego	sin información		en servicio	MAPA 3
07R0041	coord. (749860; 4270232)	boca de riego	sin información		en servicio	MAPA 3
07R0042	coord. (749865; 4270150)	boca de riego	sin información		en servicio	MAPA 3
07R0043	coord. (749873; 4270183)	boca de riego	sin información		en servicio	MAPA 3
07R0044	coord. (749837; 4270185)	boca de riego	sin información		en servicio	MAPA 3
07R0045	coord. (749822; 4270202)	boca de riego	sin información		en servicio	MAPA 3
07R0047	coord. (749780; 4270165)	boca de riego	sin información		en servicio	MAPA 3
07R0049	coord. (749656; 4270133)	boca de riego	sin información		en servicio	MAPA 3

Id.	Localización (dirección / coord.)	Tipo	Ubicación	Características	observaciones	Mapa de encuadre nº
07R0050	coord. (749641; 4270095)	boca de riego	sin información		en servicio	MAPA 3
07R0051	coord. (749722; 4270131)	boca de riego	sin información		en servicio	MAPA 3
07R0052	coord. (749696; 4270098)	boca de riego	sin información		en servicio	MAPA 3
07R0053	coord. (749832; 4270161)	boca de riego	sin información		en servicio	MAPA 3
07R0054	coord. (749820; 4270139)	boca de riego	sin información		en servicio	MAPA 3
07R0055	C/ Alcalá	boca de riego	sin información	DN70, 1 racor	en servicio	MAPA 3
07R0056	coord. (749858; 4270101)	boca de riego	sin información		en servicio	MAPA 3
07R0060	coord. (749688; 4270193)	boca de riego	sin información		en servicio	MAPA 3
07R0061	coord. (749661; 4270045)	boca de riego	sin información		en servicio	MAPA 3
07R0062	coord. (749742; 4270053)	boca de riego	sin información		en servicio	MAPA 3
07R0063	coord. (749648; 4270014)	boca de riego	sin información		en servicio	MAPA 3
07R0064	coord. (749680; 4270016)	boca de riego	sin información		en servicio	MAPA 3
07R0065	coord. (749714; 4270015)	boca de riego	sin información		en servicio	MAPA 3
07R0066	coord. (749843; 4270119)	boca de riego	sin información		en servicio	MAPA 3
07R0067	coord. (749832; 4270098)	boca de riego	sin información		en servicio	MAPA 3
07R0068	coord. (749788; 4270122)	boca de riego	sin información		en servicio	MAPA 3
07R0069	coord. (749749; 4270076)	boca de riego	sin información		en servicio	MAPA 3
07R0070	coord. (749742; 4270093)	boca de riego	sin información		en servicio	MAPA 3
07R0071	coord. (749792; 4270079)	boca de riego	sin información		en servicio	MAPA 3
07R0072	coord. (749854; 4270075)	boca de riego	sin información		en servicio	MAPA 3
07R0073	coord. (749848; 4270058)	boca de riego	sin información		en servicio	MAPA 3
07R0074	coord. (749807; 4270040)	boca de riego	sin información		en servicio	MAPA 3
07R0075	coord. (749767; 4270037)	boca de riego	sin información		en servicio	MAPA 3
07R0076	coord. (749666; 4269963)	boca de riego	sin información		en servicio	MAPA 3
07R0077	coord. (749647; 4269942)	boca de riego	sin información		en servicio	MAPA 3
07R0078	coord. (749676; 4269988)	boca de riego	sin información		en servicio	MAPA 3
07R0079	coord. (749736; 4269976)	boca de riego	sin información		en servicio	MAPA 3
07R0080	coord. (749762; 4270014)	boca de riego	sin información		en servicio	MAPA 3
07R0081	C/. Castellana, 7	boca de riego	sin información		en servicio	MAPA 3

Id.	Localización (dirección / coord.)	Tipo	Ubicación	Características	observaciones	Mapa de encuadre nº
07R0082	coord. (749853; 4270016)	boca de riego	sin información		en servicio	MAPA 3
07R0083	coord. (749779; 4269997)	boca de riego	sin información		en servicio	MAPA 3
07R0084	coord. (749809; 4269995)	boca de riego	sin información		en servicio	MAPA 3
07R0085	coord. (749700; 4269855)	boca de riego	sin información		en servicio	MAPA 3
07R0086	coord. (749724; 4269835)	boca de riego	sin información		en servicio	MAPA 3
07R0087	coord. (749719; 4269939)	boca de riego	sin información		en servicio	MAPA 3
07R0088	coord. (749737; 4269935)	boca de riego	sin información		en servicio	MAPA 3
07R0089	coord. (749782; 4269893)	boca de riego	sin información		en servicio	MAPA 3
07R0092	coord. (749820; 4269965)	boca de riego	sin información		en servicio	MAPA 3
07R0096	coord. (749687; 4270008)	boca de riego	sin información		en servicio	MAPA 3
07R0097	coord. (749629; 4269945)	boca de riego	sin información		en servicio	MAPA 3
07R0099	coord. (749607; 4270046)	boca de riego	sin información		en servicio	MAPA 3
07R0100	coord. (749612; 4270028)	boca de riego	sin información		en servicio	MAPA 3
07R0101	coord. (749619; 4269951)	boca de riego	sin información		en servicio	MAPA 3
07R0102	coord. (749590; 4270114)	boca de riego	sin información		en servicio	MAPA 3
07R0103	coord. (749721; 4270176)	boca de riego	sin información		en servicio	MAPA 3
07R0104	coord. (749629; 4270135)	boca de riego	sin información		en servicio	MAPA 3
07R0105	Goya 37	boca de riego	sin información		en servicio	MAPA 3
07R0106	coord. (749650; 4270475)	boca de riego	sin información		en servicio	MAPA 3
07R0107	coord. (749882; 4270014)	boca de riego	sin información		en servicio	MAPA 3
07R0110	coord. (749592; 4270163)	boca de riego	sin información	1 racor	en servicio	MAPA 3
07R0111	coord. (749441; 4270294)	boca de riego	sin información	1 racor	en servicio	MAPA 3
07R0112	coord. (749293; 4270470)	boca de riego	sin información	1 racor	en servicio	MAPA 3
07R0113	coord. (749262; 4270507)	boca de riego	sin información	1 racor	en servicio	MAPA 3
07R0114	coord. (749723; 4269704)	boca de riego	sin información		en servicio	MAPA 3
07R0115	coord. (749884; 4269956)	boca de riego	sin información		en servicio	MAPA 3
08R0001	coord. (749516; 4269337)	boca de riego	sin información	1 racor	en servicio	MAPA 3
08R0002	coord. (749771; 4269730)	boca de riego	sin información		en servicio	MAPA 3
08R0003	coord. (749745; 4269676)	boca de riego	sin información		en servicio	MAPA 3

Id.	Localización (dirección / coord.)	Tipo	Ubicación	Características	observaciones	Mapa de encuadre nº
08R0007	coord. (749637; 4269388)	boca de riego	sin información		en servicio	MAPA 3
08R0008	coord. (749635; 4269334)	boca de riego	sin información		en servicio	MAPA 3
08R0009	coord. (749810; 4269631)	boca de riego	sin información		en servicio	MAPA 3
08R0010	coord. (749764; 4269586)	boca de riego	sin información		en servicio	MAPA 3
08R0011	coord. (749810; 4269567)	boca de riego	sin información		en servicio	MAPA 3
08R0012	coord. (749767; 4269547)	boca de riego	sin información		en servicio	MAPA 3
08R0013	coord. (749727; 4269558)	boca de riego	sin información		en servicio	MAPA 3
08R0014	coord. (749731; 4269533)	boca de riego	sin información		en servicio	MAPA 3
08R0015	coord. (749779; 4269513)	boca de riego	sin información		en servicio	MAPA 3
08R0016	coord. (749791; 4269521)	boca de riego	sin información		en servicio	MAPA 3
08R0017	coord. (749751; 4269488)	boca de riego	sin información		en servicio	MAPA 3
08R0018	coord. (749656; 4269417)	boca de riego	sin información		en servicio	MAPA 3
08R0019	coord. (749671; 4269453)	boca de riego	sin información		en servicio	MAPA 3
08R0020	coord. (749671; 4269471)	boca de riego	sin información		en servicio	MAPA 3
08R0021	C/. del Viento	boca de riego	sin información		en servicio	MAPA 3
08R0022	coord. (749742; 4269450)	boca de riego	sin información		en servicio	MAPA 3
08R0023	coord. (749802; 4269408)	boca de riego	sin información		en servicio	MAPA 3
08R0024	coord. (749776; 4269418)	boca de riego	sin información		en servicio	MAPA 3
08R0025	coord. (749751; 4269423)	boca de riego	sin información		en servicio	MAPA 3
08R0026	coord. (749719; 4269405)	boca de riego	sin información		en servicio	MAPA 3
08R0027	coord. (749786; 4269392)	boca de riego	sin información		en servicio	MAPA 3
08R0028	coord. (749854; 4269365)	boca de riego	sin información		en servicio	MAPA 3
08R0029	coord. (749789; 4269362)	boca de riego	sin información		en servicio	MAPA 3
08R0030	coord. (749787; 4269335)	boca de riego	sin información		en servicio	MAPA 3
08R0031	coord. (749778; 4269318)	boca de riego	sin información		en servicio	MAPA 3
08R0032	coord. (749709; 4269332)	boca de riego	sin información		en servicio	MAPA 3
08R0033	coord. (749811; 4269309)	boca de riego	sin información		en servicio	MAPA 3
08R0034	coord. (749825; 4269484)	boca de riego	sin información		en servicio	MAPA 3
08R0035	coord. (749822; 4269685)	boca de riego	sin información		en servicio	MAPA 3

Id.	Localización (dirección / coord.)	Tipo	Ubicación	Características	observaciones	Mapa de encuadre nº
08R0036	coord. (749879; 4269628)	boca de riego	sin información		en servicio	MAPA 3
08R0037	coord. (749838; 4269552)	boca de riego	sin información		en servicio	MAPA 3
08R0038	coord. (749858; 4269471)	boca de riego	sin información		en servicio	MAPA 3
08R0039	coord. (749903; 4269886)	boca de riego	sin información		en servicio	MAPA 3
08R0040	coord. (749837; 4269441)	boca de riego	sin información		en servicio	MAPA 3
08R0041	coord. (749890; 4269431)	boca de riego	sin información		en servicio	MAPA 3
08R0042	coord. (749914; 4269418)	boca de riego	sin información		en servicio	MAPA 3
08R0043	coord. (749920; 4269366)	boca de riego	sin información		en servicio	MAPA 3
08R0044	coord. (749872; 4269367)	boca de riego	sin información		en servicio	MAPA 3
08R0045	coord. (749918; 4269813)	boca de riego	sin información		en servicio	MAPA 3
08R0046	coord. (749851; 4269295)	boca de riego	sin información		en servicio	MAPA 3
08R0048	coord. (749711; 4269309)	boca de riego	sin información		en servicio	MAPA 3
08R0049	coord. (749787; 4269289)	boca de riego	sin información		en servicio	MAPA 3
08R0050	coord. (749895; 4269267)	boca de riego	sin información		en servicio	MAPA 3
08R0052	coord. (749886; 4269493)	boca de riego	sin información		en servicio	MAPA 3
08R0053	coord. (749860; 4269777)	boca de riego	sin información		en servicio	MAPA 3
08R0054	coord. (749880; 4269747)	boca de riego	sin información		en servicio	MAPA 3
08R0055	coord. (749820; 4269718)	boca de riego	sin información		en servicio	MAPA 3
08R0056	Plaza de Infant	boca de riego	sin información		en servicio	MAPA 3
09R0001	coord. (750240; 4269283)	boca de riego	sin información		en servicio	MAPA 3
09R0002	Plaza de la Cruz	boca de riego	sin información		en servicio	MAPA 3
09R0003	Paseo de la Carretera, 8	boca de riego	sin información		en servicio	MAPA 3
09R0004	coord. (750282; 4269220)	boca de riego	sin información		en servicio	MAPA 3
09R0006	coord. (750242; 4269222)	boca de riego	sin información		en servicio	MAPA 3
09R0007	Alameda	boca de riego	sin información		en servicio	MAPA 3
09R0008	coord. (750217; 4269198)	boca de riego	sin información		en servicio	MAPA 3
09R0010	Pza. Torreon	boca de riego	sin información		en servicio	MAPA 3
09R0011	C/. Alameda	boca de riego	sin información		en servicio	MAPA 3
09R0012	coord. (749985; 4269238)	boca de riego	sin información		en servicio	MAPA 3

Id.	Localización (dirección / coord.)	Tipo	Ubicación	Características	observaciones	Mapa de encuadre nº
09R0013	coord. (750040; 4269229)	boca de riego	sin información		en servicio	MAPA 3
09R0014	coord. (750101; 4269233)	boca de riego	sin información		en servicio	MAPA 3
09R0015	San Miguel	boca de riego	sin información		en servicio	MAPA 3
09R0016	C/. Buen Retiro, 6	boca de riego	sin información		en servicio	MAPA 3
09R0017	coord. (749960; 4269201)	boca de riego	sin información		en servicio	MAPA 3
09R0018	C/. Condestable Zaragoza	boca de riego	sin información		en servicio	MAPA 3
09R0019	coord. (749987; 4269161)	boca de riego	sin información		en servicio	MAPA 3
09R0020	coord. (749999; 4269163)	boca de riego	sin información		en servicio	MAPA 3
09R0021	coord. (750011; 4269181)	boca de riego	sin información		en servicio	MAPA 3
09R0022	coord. (750029; 4269190)	boca de riego	sin información		en servicio	MAPA 3
09R0023	Santisima Trinidad	boca de riego	sin información		en servicio	MAPA 3
09R0024	C/. Costera del Hostal	boca de riego	sin información		en servicio	MAPA 3
09R0025	Martinez Oriola	boca de riego	sin información		en servicio	MAPA 3
09R0026	coord. (750116; 4269203)	boca de riego	sin información		en servicio	MAPA 3
09R0028	Alameda	boca de riego	sin información		en servicio	MAPA 3
09R0029	coord. (750058; 4269124)	boca de riego	sin información		en servicio	MAPA 3
09R0030	coord. (750071; 4269093)	boca de riego	sin información		en servicio	MAPA 3
09R0031	coord. (750014; 4269107)	boca de riego	sin información		en servicio	MAPA 3
09R0032	coord. (749986; 4269093)	boca de riego	sin información		en servicio	MAPA 3
09R0033	C/. Alicante	boca de riego	sin información		en servicio	MAPA 3
09R0034	C/. Alicante	boca de riego	sin información		en servicio	MAPA 3
09R0035	Pza. Señoria	boca de riego	sin información		en servicio	MAPA 3
09R0036	coord. (749997; 4269055)	boca de riego	sin información		en servicio	MAPA 3
09R0037	Pza. Señoria	boca de riego	sin información		en servicio	MAPA 3
09R0038	coord. (750027; 4269034)	boca de riego	sin información		en servicio	MAPA 3
09R0039	C/. Santa Faz	boca de riego	sin información		en servicio	MAPA 3
09R0040	coord. (750100; 4269052)	boca de riego	sin información		en servicio	MAPA 3
09R0042	Cosme Bayona	boca de riego	sin información		en servicio	MAPA 3
09R0043	San Jaime	boca de riego	sin información	1 racor	en servicio	MAPA 3

Id.	Localización (dirección / coord.)	Tipo	Ubicación	Características	observaciones	Mapa de encuadre nº
09R0045	PZ Constitucion	boca de riego	sin información		en servicio	MAPA 3
09R0046	coord. (749942; 4269206)	boca de riego	sin información		en servicio	MAPA 3
09R0047	Av. Alcoy	boca de riego	sin información	1 racor	en servicio	MAPA 3
09R0048	Alameda	boca de riego	sin información		en servicio	MAPA 3
09R0049	Jaume Ferrer omdedeu	boca de riego	sin información		en servicio	MAPA 3
09R0050	coord. (750176; 4269069)	boca de riego	sin información	1 racor	en servicio	MAPA 3
09R0051	Carmela Martinez	boca de riego	sin información		en servicio	MAPA 3
09R0052	coord. (749953; 4269250)	boca de riego	sin información	1 racor	en servicio	MAPA 3
09R0053	coord. (750067; 4268954)	boca de riego	sin información	1 racor	en servicio	MAPA 3
09R0054	Santo Domingo	boca de riego	sin información		en servicio	MAPA 3
10R0002	coord. (749953; 4269962)	boca de riego	sin información		en servicio	MAPA 3
10R0008	coord. (750069; 4269818)	boca de riego	sin información		en servicio	MAPA 3
10R0009	coord. (749894; 4269719)	boca de riego	sin información		en servicio	MAPA 3
10R0010	coord. (749912; 4269705)	boca de riego	sin información		en servicio	MAPA 3
10R0011	coord. (750002; 4269714)	boca de riego	sin información		en servicio	MAPA 3
10R0013	coord. (749936; 4269615)	boca de riego	sin información		en servicio	MAPA 3
10R0014	coord. (750080; 4269755)	boca de riego	sin información		en servicio	MAPA 3
10R0015	coord. (749905; 4269680)	boca de riego	sin información		en servicio	MAPA 3
10R0016	coord. (749949; 4269680)	boca de riego	sin información		en servicio	MAPA 3
10R0018	coord. (749974; 4269628)	boca de riego	sin información		en servicio	MAPA 3
10R0019	coord. (749970; 4269601)	boca de riego	sin información		en servicio	MAPA 3
10R0020	coord. (749910; 4269566)	boca de riego	sin información		en servicio	MAPA 3
10R0022	coord. (749960; 4269548)	boca de riego	sin información		en servicio	MAPA 3
10R0023	coord. (749924; 4269505)	boca de riego	sin información		en servicio	MAPA 3
10R0025	coord. (749938; 4269379)	boca de riego	sin información		en servicio	MAPA 3
10R0026	coord. (749942; 4269314)	boca de riego	sin información		en servicio	MAPA 3
10R0027	coord. (749969; 4269318)	boca de riego	sin información		en servicio	MAPA 3
10R0028	coord. (750055; 4269296)	boca de riego	sin información		en servicio	MAPA 3
10R0029	coord. (750066; 4269338)	boca de riego	sin información		en servicio	MAPA 3

Id.	Localización (dirección / coord.)	Tipo	Ubicación	Características	observaciones	Mapa de encuadre nº
10R0032	coord. (750169; 4269417)	boca de riego	sin información		en servicio	MAPA 3
10R0035	coord. (750047; 4269450)	boca de riego	sin información		en servicio	MAPA 3
10R0036	coord. (750197; 4269382)	boca de riego	sin información		en servicio	MAPA 3
10R0039	coord. (750033; 4269568)	boca de riego	sin información		en servicio	MAPA 3
10R0040	coord. (750131; 4269582)	boca de riego	sin información		en servicio	MAPA 3
10R0041	coord. (750127; 4269597)	boca de riego	sin información	1 racor	en servicio, AVK	MAPA 3
10R0042	coord. (750177; 4269589)	boca de riego	sin información	1 racor	en servicio	MAPA 3
10R0045	coord. (750148; 4269774)	boca de riego	sin información		en servicio	MAPA 3
10R0046	coord. (750271; 4269465)	boca de riego	sin información	1 racor	en servicio, AVK	MAPA 3
10R0047	Herrerias	boca de riego	sin información		en servicio	MAPA 3
10R0048	coord. (750259; 4269344)	boca de riego	sin información		en servicio	MAPA 3
10R0049	coord. (750238; 4269315)	boca de riego	sin información		en servicio	MAPA 3
10R0051	coord. (750006; 4269914)	boca de riego	sin información		en servicio	MAPA 3
10R0052	coord. (750096; 4269638)	boca de riego	sin información		en servicio	MAPA 3
10R0054	coord. (750224; 4269466)	boca de riego	sin información	1 racor	en servicio	MAPA 3
10R0055	coord. (750070; 4269595)	boca de riego	sin información	DN45, 1 racor	en servicio	MAPA 3
11R0001	coord. (750130; 4270043)	boca de riego	sin información		en servicio	MAPA 3
11R0002	coord. (750125; 4269986)	boca de riego	sin información		en servicio	MAPA 3
11R0003	C/. Primavera	boca de riego	sin información		en servicio	MAPA 3
11R0004	coord. (750040; 4270057)	boca de riego	sin información		en servicio	MAPA 3
11R0005	coord. (750056; 4269989)	boca de riego	sin información		en servicio	MAPA 3
11R0006	coord. (750065; 4269988)	boca de riego	sin información		en servicio	MAPA 3
11R0009	coord. (750165; 4269891)	boca de riego	sin información		en servicio	MAPA 3
11R0010	coord. (750208; 4269831)	boca de riego	sin información		en servicio	MAPA 3
11R0011	coord. (750387; 4269928)	boca de riego	sin información		en servicio	MAPA 3
11R0012	coord. (750388; 4269886)	boca de riego	sin información		en servicio	MAPA 3
11R0013	coord. (750390; 4269852)	boca de riego	sin información		en servicio	MAPA 3
11R0014	coord. (750405; 4269860)	boca de riego	sin información		en servicio	MAPA 3
11R0015	coord. (750474; 4269834)	boca de riego	sin información		en servicio	MAPA 3

Id.	Localización (dirección / coord.)	Tipo	Ubicación	Características	observaciones	Mapa de encuadre nº
11R0016	coord. (750539; 4269813)	boca de riego	sin información		en servicio	MAPA 3
11R0017	coord. (750543; 4269803)	boca de riego	sin información		en servicio	MAPA 3
11R0018	coord. (750567; 4269832)	boca de riego	sin información		en servicio	MAPA 3
11R0019	coord. (750543; 4269830)	boca de riego	sin información		en servicio	MAPA 3
11R0020	coord. (750565; 4269850)	boca de riego	sin información		en servicio	MAPA 3
11R0021	coord. (750251; 4269755)	boca de riego	sin información		en servicio	MAPA 3
11R0022	coord. (750260; 4269717)	boca de riego	sin información		en servicio	MAPA 3
11R0023	coord. (750292; 4269689)	boca de riego	sin información		en servicio	MAPA 3
11R0024	coord. (750319; 4269643)	boca de riego	sin información		en servicio	MAPA 3
11R0025	coord. (750341; 4269644)	boca de riego	sin información		en servicio	MAPA 3
11R0026	coord. (750349; 4269655)	boca de riego	sin información		en servicio	MAPA 3
11R0027	coord. (750394; 4269639)	boca de riego	sin información		en servicio	MAPA 3
11R0028	coord. (750437; 4269597)	boca de riego	sin información		en servicio	MAPA 3
11R0029	coord. (750469; 4269566)	boca de riego	sin información		en servicio	MAPA 3
11R0030	coord. (750518; 4269587)	boca de riego	sin información		en servicio	MAPA 3
11R0031	coord. (750539; 4269609)	boca de riego	sin información		en servicio	MAPA 3
11R0032	coord. (750506; 4269604)	boca de riego	sin información		en servicio	MAPA 3
11R0033	coord. (750486; 4269634)	boca de riego	sin información		en servicio	MAPA 3
11R0034	coord. (750454; 4269665)	boca de riego	sin información		en servicio	MAPA 3
11R0035	coord. (750476; 4269702)	boca de riego	sin información		en servicio	MAPA 3
11R0036	coord. (750445; 4269692)	boca de riego	sin información		en servicio	MAPA 3
11R0037	coord. (750450; 4269699)	boca de riego	sin información		en servicio	MAPA 3
11R0038	coord. (750447; 4269597)	boca de riego	sin información		en servicio	MAPA 3
11R0039	coord. (750428; 4269744)	boca de riego	sin información		en servicio	MAPA 3
11R0040	coord. (750450; 4269516)	boca de riego	sin información		en servicio	MAPA 3
11R0041	coord. (750410; 4269492)	boca de riego	sin información		en servicio	MAPA 3
11R0042	coord. (750392; 4269492)	boca de riego	sin información		en servicio	MAPA 3
11R0043	coord. (750384; 4269484)	boca de riego	sin información		en servicio	MAPA 3
11R0045	coord. (750311; 4269483)	boca de riego	sin información	1 racor	en servicio, AVK	MAPA 3

Id.	Localización (dirección / coord.)	Tipo	Ubicación	Características	observaciones	Mapa de encuadre nº
11R0046	coord. (750533; 4269620)	boca de riego	sin información		en servicio	MAPA 3
11R0047	coord. (750631; 4269721)	boca de riego	sin información		en servicio	MAPA 3
11R0048	coord. (750647; 4269720)	boca de riego	sin información		en servicio	MAPA 3
11R0050	coord. (750611; 4269771)	boca de riego	sin información		en servicio	MAPA 3
11R0051	coord. (750606; 4269787)	boca de riego	sin información		en servicio	MAPA 3
11R0052	coord. (750381; 4269943)	boca de riego	sin información		en servicio	MAPA 3
11R0054	Av. Alfonso Puchades	boca de riego	sin información		en servicio	MAPA 3
11R0055	coord. (750307; 4269977)	boca de riego	sin información		en servicio	MAPA 3
11R0056	coord. (750493; 4269893)	boca de riego	sin información		en servicio	MAPA 3
11R0057	coord. (750572; 4269858)	boca de riego	sin información		en servicio	MAPA 3
11R0058	coord. (750452; 4269848)	boca de riego	sin información		en servicio	MAPA 3
11R0060	coord. (750230; 4269834)	boca de riego	sin información		en servicio	MAPA 3
11R0061	coord. (750268; 4269855)	boca de riego	sin información		en servicio	MAPA 3
11R0063	coord. (750328; 4269882)	boca de riego	sin información		en servicio	MAPA 3
11R0064	coord. (750296; 4269357)	boca de riego	sin información		en servicio	MAPA 3
11R0065	coord. (750399; 4269358)	boca de riego	sin información		en servicio	MAPA 3
12R0002	Av. de Italia	boca de riego	sin información		en servicio	MAPA 3
12R0004	coord. (749878; 4270350)	boca de riego	sin información		en servicio	MAPA 3
12R0005	coord. (749922; 4270285)	boca de riego	sin información		en servicio	MAPA 3
12R0006	coord. (749924; 4270321)	boca de riego	sin información		en servicio	MAPA 3
12R0007	coord. (749974; 4270306)	boca de riego	sin información		en servicio	MAPA 3
12R0008	coord. (749951; 4270284)	boca de riego	sin información		en servicio	MAPA 3
12R0009	coord. (749948; 4270368)	boca de riego	sin información		en servicio	MAPA 3
12R0010	Aiguera	boca de riego	sin información		en servicio	MAPA 3
12R0011	coord. (749969; 4270226)	boca de riego	sin información		en servicio	MAPA 3
12R0014	coord. (750016; 4270192)	boca de riego	sin información		en servicio	MAPA 3
12R0020	coord. (750851; 4269953)	boca de riego	sin información		en servicio	MAPA 3
12R0021	coord. (750798; 4269930)	boca de riego	sin información		en servicio	MAPA 3
12R0022	coord. (750761; 4269861)	boca de riego	sin información		en servicio	MAPA 3

Id.	Localización (dirección / coord.)	Tipo	Ubicación	Características	observaciones	Mapa de encuadre nº
12R0023	coord. (750638; 4269946)	boca de riego	sin información		en servicio	MAPA 3
12R0024	coord. (750583; 4269911)	boca de riego	sin información		en servicio	MAPA 3
12R0025	coord. (750590; 4269928)	boca de riego	sin información		en servicio	MAPA 3
12R0026	coord. (750557; 4269922)	boca de riego	sin información		en servicio	MAPA 3
12R0027	coord. (750542; 4269939)	boca de riego	sin información		en servicio	MAPA 3
12R0028	coord. (750791; 4269971)	boca de riego	sin información		en servicio	MAPA 3
12R0029	coord. (750770; 4269989)	boca de riego	sin información		en servicio	MAPA 3
12R0036	coord. (750733; 4270021)	boca de riego	sin información		en servicio	MAPA 3
12R0037	Filandia	boca de riego	sin información	DN45, 1 racor	en servicio	MAPA 3
12R0038	coord. (750746; 4270064)	boca de riego	sin información		en servicio	MAPA 3
12R0039	coord. (750802; 4270053)	boca de riego	sin información		en servicio	MAPA 3
12R0040	coord. (750834; 4270093)	boca de riego	sin información		en servicio	MAPA 3
12R0041	coord. (750721; 4270091)	boca de riego	sin información		en servicio	MAPA 3
12R0042	coord. (750587; 4270086)	boca de riego	sin información		en servicio	MAPA 3
12R0043	coord. (750739; 4270193)	boca de riego	sin información		en servicio	MAPA 3
12R0044	coord. (750846; 4270231)	boca de riego	sin información		en servicio	MAPA 3
12R0046	coord. (750661; 4270166)	boca de riego	sin información		en servicio	MAPA 3
12R0047	coord. (750675; 4270187)	boca de riego	sin información		en servicio	MAPA 3
12R0048	coord. (750499; 4270154)	boca de riego	sin información		en servicio	MAPA 3
12R0050	coord. (750568; 4270197)	boca de riego	sin información		en servicio	MAPA 3
12R0051	coord. (750647; 4270245)	boca de riego	sin información		en servicio	MAPA 3
12R0052	coord. (750707; 4270254)	boca de riego	sin información		en servicio	MAPA 3
12R0053	Minicipi con Beata Maria del Sufragio	boca de riego	sin información		en servicio	MAPA 3
12R0054	coord. (750828; 4270479)	boca de riego	sin información		en servicio	MAPA 3
12R0055	coord. (750787; 4270460)	boca de riego	sin información		en servicio	MAPA 3
12R0056	coord. (750758; 4270418)	boca de riego	sin información		en servicio	MAPA 3
12R0063	coord. (750387; 4270374)	boca de riego	sin información		en servicio	MAPA 3
12R0064	coord. (750424; 4270394)	boca de riego	sin información		en servicio	MAPA 3
12R0065	coord. (750459; 4270413)	boca de riego	sin información		en servicio	MAPA 3

Id.	Localización (dirección / coord.)	Tipo	Ubicación	Características	observaciones	Mapa de encuadre nº
12R0066	coord. (750499; 4270499)	boca de riego	sin información		en servicio	MAPA 3
12R0067	coord. (750575; 4270422)	boca de riego	sin información		en servicio	MAPA 3
12R0068	coord. (750579; 4270387)	boca de riego	sin información		en servicio	MAPA 3
12R0069	coord. (750599; 4270371)	boca de riego	sin información		en servicio	MAPA 3
12R0070	coord. (750617; 4270334)	boca de riego	sin información		en servicio	MAPA 3
12R0071	coord. (750595; 4270354)	boca de riego	sin información		en servicio	MAPA 3
12R0072	coord. (750622; 4270298)	boca de riego	sin información		en servicio	MAPA 3
12R0073	coord. (750931; 4270035)	boca de riego	sin información		en servicio	MAPA 3
12R0074	coord. (750897; 4270001)	boca de riego	sin información		en servicio	MAPA 3
12R0075	coord. (750536; 4270093)	boca de riego	sin información		en servicio	MAPA 3
12R0076	coord. (750638; 4270374)	boca de riego	sin información		en servicio	MAPA 3
12R0077	coord. (750590; 4270122)	boca de riego	sin información		en servicio	MAPA 3
12R0078	coord. (750171; 4270065)	boca de riego	sin información		en servicio	MAPA 3
12R0079	coord. (750322; 4269996)	boca de riego	sin información		en servicio	MAPA 3
12R0080	coord. (750368; 4269975)	boca de riego	sin información		en servicio	MAPA 3
12R0081	coord. (750445; 4269943)	boca de riego	sin información		en servicio	MAPA 3
12R0082	Av. de Italia	boca de riego	sin información		en servicio	MAPA 3
12R0083	coord. (750264; 4270488)	boca de riego	sin información		en servicio	MAPA 3
12R0084	Av. de Italia	boca de riego	sin información		en servicio	MAPA 3
12R0085	Av. de Italia	boca de riego	sin información		en servicio	MAPA 3
12R0086	Av. de Italia	boca de riego	sin información		en servicio	MAPA 3
12R0087	coord. (750437; 4270507)	boca de riego	sin información		en servicio, Belgicast	MAPA 3
12R0089	coord. (750461; 4270493)	boca de riego	sin información		deficiente	MAPA 3
13R0001	Palacio de Justicia	boca de riego	sin información		en servicio	MAPA 3
14R0001	coord. (749879; 4272061)	boca de riego	sin información		en servicio	MAPA 3
14R0002	coord. (749795; 4272048)	boca de riego	sin información		en servicio	MAPA 3
14R0003	C/ Finca Barrina Sur	boca de riego	sin información	1 racor	en servicio	MAPA 3
15R0002	C/. Gambo	boca de riego	sin información		en servicio	MAPA 3
15R0003	coord. (750354; 4269305)	boca de riego	sin información		en servicio	MAPA 3

Id.	Localización (dirección / coord.)	Tipo	Ubicación	Características	observaciones	Mapa de encuadre nº
15R0005	C/. Gamobo	boca de riego	sin información		en servicio	MAPA 3
15R0007	coord. (750364; 4269241)	boca de riego	sin información		en servicio	MAPA 3
15R0008	coord. (750319; 4269279)	boca de riego	sin información		en servicio	MAPA 3
15R0009	coord. (750273; 4269244)	boca de riego	sin información		en servicio	MAPA 3
15R0010	coord. (750331; 4269143)	boca de riego	sin información		en servicio	MAPA 3
15R0012	Av. Mediterraneo	boca de riego	sin información		en servicio	MAPA 3
15R0016	coord. (751007; 4269290)	boca de riego	sin información		en servicio	MAPA 3
15R0023	coord. (751110; 4269300)	boca de riego	sin información		en servicio	MAPA 3
15R0024	Mediterraneo	boca de riego	sin información		en servicio	MAPA 3
15R0025	Mediterraneo	boca de riego	sin información		en servicio	MAPA 3
15R0026	coord. (751336; 4269272)	boca de riego	sin información		en servicio	MAPA 3
15R0027	coord. (751378; 4269267)	boca de riego	sin información		en servicio	MAPA 3
15R0029	coord. (751749; 4269222)	boca de riego	sin información		en servicio	MAPA 3
15R0030	coord. (751795; 4269215)	boca de riego	sin información		en servicio	MAPA 3
15R0031	coord. (751847; 4269085)	boca de riego	sin información		en servicio	MAPA 3
15R0032	coord. (751973; 4269017)	boca de riego	sin información		en servicio	MAPA 3
15R0033	coord. (752066; 4268952)	boca de riego	sin información		en servicio	MAPA 3
15R0034	coord. (752052; 4269133)	boca de riego	sin información		en servicio	MAPA 3
15R0036	coord. (752008; 4268988)	boca de riego	sin información		en servicio	MAPA 3
15R0037	coord. (751620; 4269154)	boca de riego	sin información		en servicio	MAPA 3
15R0038	coord. (751881; 4269143)	boca de riego	sin información		en servicio	MAPA 3
15R0039	coord. (750981; 4269311)	boca de riego	sin información	1 racor	en servicio	MAPA 3
15R0040	coord. (750338; 4269128)	boca de riego	sin información	1 racor	en servicio	MAPA 3
15R0041	coord. (750399; 4269147)	boca de riego	sin información	1 racor	en servicio	MAPA 3
15R0042	coord. (750457; 4269156)	boca de riego	sin información	1 racor	en servicio	MAPA 3
15R0043	coord. (750532; 4269186)	boca de riego	sin información	1 racor	en servicio	MAPA 3
15R0044	coord. (750793; 4269202)	boca de riego	sin información	1 racor	en servicio	MAPA 3
15R0045	coord. (750936; 4269200)	boca de riego	sin información	1 racor	en servicio	MAPA 3
15R0048	coord. (751731; 4269107)	boca de riego	sin información	1 racor	en servicio	MAPA 3

Id.	Localización (dirección / coord.)	Tipo	Ubicación	Características	observaciones	Mapa de encuadre nº
15R0049	coord. (751926; 4269046)	boca de riego	sin información	DN45, 1 racor	en servicio	MAPA 3
15R0050	coord. (751794; 4269099)	boca de riego	sin información	DN45, 1 racor	en servicio	MAPA 3
15R0051	coord. (751546; 4269134)	boca de riego	sin información	DN45, 1 racor	en servicio	MAPA 3
15R0052	coord. (751410; 4269153)	boca de riego	sin información	DN45, 1 racor	en servicio	MAPA 3
15R0053	coord. (750988; 4269270)	boca de riego	sin información	1 racor	en servicio	MAPA 3
15R0053	coord. (751174; 4269186)	boca de riego	sin información	DN45, 1 racor	en servicio	MAPA 3
16R0002	coord. (750875; 4269427)	boca de riego	sin información		en servicio	MAPA 3
16R0007	coord. (750834; 4269569)	boca de riego	sin información		en servicio	MAPA 3
16R0008	coord. (750750; 4269576)	boca de riego	sin información		en servicio	MAPA 3
16R0010	coord. (750863; 4269684)	boca de riego	sin información		en servicio	MAPA 3
16R0011	coord. (750841; 4269699)	boca de riego	sin información		en servicio	MAPA 3
16R0021	coord. (750971; 4269915)	boca de riego	sin información		en servicio	MAPA 3
16R0022	coord. (750970; 4269945)	boca de riego	sin información		en servicio	MAPA 3
16R0023	coord. (750940; 4270015)	boca de riego	sin información		en servicio	MAPA 3
16R0027	coord. (750947; 4269550)	boca de riego	sin información		en servicio	MAPA 3
16R0028	coord. (750963; 4269560)	boca de riego	sin información		en servicio	MAPA 3
16R0029	coord. (750944; 4269674)	boca de riego	sin información		en servicio	MAPA 3
16R0031	coord. (750953; 4269685)	boca de riego	sin información		en servicio	MAPA 3
16R0032	coord. (750926; 4269688)	boca de riego	sin información		en servicio	MAPA 3
16R0034	coord. (750911; 4269564)	boca de riego	sin información		en servicio	MAPA 3
16R0035	CL Esperanto	boca de riego	sin información	DN50, 1 racor	en servicio	MAPA 3
17R0001	C/ Kennedy, 12	boca de riego	sin información		en servicio	MAPA 3
17R0002	coord. (751355; 4269833)	boca de riego	sin información		en servicio	MAPA 3
17R0003	coord. (751299; 4269826)	boca de riego	sin información		en servicio	MAPA 3
17R0004	coord. (751230; 4269834)	boca de riego	sin información		en servicio	MAPA 3
17R0005	coord. (751279; 4269888)	boca de riego	sin información		en servicio	MAPA 3
17R0006	coord. (751269; 4269930)	boca de riego	sin información		en servicio	MAPA 3
17R0007	coord. (751257; 4269951)	boca de riego	sin información		en servicio	MAPA 3
17R0008	coord. (751364; 4269937)	boca de riego	sin información		en servicio	MAPA 3

Id.	Localización (dirección / coord.)	Tipo	Ubicación	Características	observaciones	Mapa de encuadre nº
17R0009	coord. (751285; 4269999)	boca de riego	sin información		en servicio	MAPA 3
17R0010	coord. (751026; 4269859)	boca de riego	sin información		en servicio	MAPA 3
17R0011	coord. (751065; 4269869)	boca de riego	sin información		en servicio	MAPA 3
17R0012	coord. (751168; 4269857)	boca de riego	sin información		en servicio	MAPA 3
17R0013	coord. (751126; 4269404)	boca de riego	sin información		en servicio	MAPA 3
17R0014	coord. (751244; 4270095)	boca de riego	sin información		en servicio	MAPA 3
17R0015	coord. (751250; 4269383)	boca de riego	sin información		en servicio	MAPA 3
17R0016	Esperanto	boca de riego	sin información		en servicio	MAPA 3
17R0017	coord. (751517; 4269291)	boca de riego	sin información		en servicio	MAPA 3
17R0018	coord. (751623; 4269348)	boca de riego	sin información		en servicio	MAPA 3
17R0019	coord. (751758; 4269331)	boca de riego	sin información		en servicio	MAPA 3
17R0020	coord. (751941; 4269309)	boca de riego	sin información		en servicio	MAPA 3
17R0021	coord. (751912; 4269293)	boca de riego	sin información		en servicio	MAPA 3
17R0022	coord. (752053; 4269262)	boca de riego	sin información		en servicio	MAPA 3
17R0023	coord. (751575; 4269641)	boca de riego	sin información		en servicio	MAPA 3
17R0025	C/. Esperanto, 32	boca de riego	sin información		en servicio	MAPA 3
17R0027	coord. (751710; 4269488)	boca de riego	sin información		en servicio	MAPA 3
17R0028	coord. (751638; 4269494)	boca de riego	sin información		en servicio	MAPA 3
17R0029	coord. (751143; 4270039)	boca de riego	sin información		en servicio	MAPA 3
17R0030	coord. (751545; 4269515)	boca de riego	sin información		en servicio	MAPA 3
17R0031	coord. (751551; 4269565)	boca de riego	sin información		en servicio	MAPA 3
17R0032	coord. (751556; 4269478)	boca de riego	sin información		en servicio	MAPA 3
17R0036	coord. (751637; 4269424)	boca de riego	sin información		en servicio	MAPA 3
17R0037	coord. (751632; 4269379)	boca de riego	sin información		en servicio	MAPA 3
17R0039	coord. (751517; 4269413)	boca de riego	sin información		en servicio	MAPA 3
17R0040	coord. (751165; 4270080)	boca de riego	sin información		en servicio	MAPA 3
17R0042	Lepanto con Mallorca	boca de riego	sin información		en servicio	MAPA 3
17R0046	coord. (751296; 4269509)	boca de riego	sin información		en servicio	MAPA 3
17R0047	coord. (751245; 4269494)	boca de riego	sin información		en servicio	MAPA 3

Id.	Localización (dirección / coord.)	Tipo	Ubicación	Características	observaciones	Mapa de encuadre nº
17R0048	coord. (751241; 4269429)	boca de riego	sin información		en servicio	MAPA 3
17R0049	coord. (751221; 4269519)	boca de riego	sin información		en servicio	MAPA 3
17R0050	coord. (751147; 4269528)	boca de riego	sin información		en servicio	MAPA 3
17R0051	coord. (751104; 4269533)	boca de riego	sin información		en servicio	MAPA 3
17R0052	coord. (751032; 4269541)	boca de riego	sin información		en servicio	MAPA 3
17R0053	Av. Filipinas	boca de riego	sin información		en servicio	MAPA 3
17R0054	coord. (751530; 4269515)	boca de riego	sin información		en servicio	MAPA 3
17R0055	coord. (751235; 4270136)	boca de riego	sin información		en servicio	MAPA 3
17R0056	coord. (751454; 4269612)	boca de riego	sin información		en servicio	MAPA 3
17R0057	coord. (751476; 4269620)	boca de riego	sin información		en servicio	MAPA 3
17R0058	coord. (751424; 4269627)	boca de riego	sin información	1 racor	en servicio, Marca AVK	MAPA 3
17R0062	coord. (751408; 4269653)	boca de riego	sin información		en servicio	MAPA 3
17R0063	coord. (751412; 4269690)	boca de riego	sin información		en servicio	MAPA 3
17R0064	coord. (751415; 4269727)	boca de riego	sin información		en servicio	MAPA 3
17R0065	coord. (751420; 4269770)	boca de riego	sin información		en servicio	MAPA 3
17R0066	coord. (751315; 4269628)	boca de riego	sin información		en servicio	MAPA 3
17R0067	coord. (751374; 4269621)	boca de riego	sin información		en servicio	MAPA 3
17R0069	Lepanto con Mallorca	boca de riego	sin información		en servicio	MAPA 3
17R0070	coord. (751247; 4269547)	boca de riego	sin información		en servicio	MAPA 3
17R0071	coord. (751251; 4269626)	boca de riego	sin información		en servicio	MAPA 3
17R0072	coord. (751260; 4269558)	boca de riego	sin información		en servicio	MAPA 3
17R0073	coord. (751263; 4269604)	boca de riego	sin información		en servicio	MAPA 3
17R0074	coord. (751152; 4269538)	boca de riego	sin información		en servicio	MAPA 3
17R0075	coord. (751203; 4269532)	boca de riego	sin información		en servicio	MAPA 3
17R0076	coord. (751215; 4269640)	boca de riego	sin información		en servicio	MAPA 3
17R0077	coord. (751171; 4269645)	boca de riego	sin información		en servicio	MAPA 3
17R0078	coord. (751101; 4269655)	boca de riego	sin información		en servicio	MAPA 3
17R0079	C/. Ibiza	boca de riego	sin información		en servicio	MAPA 3
17R0080	coord. (751056; 4269550)	boca de riego	sin información		en servicio	MAPA 3

Id.	Localización (dirección / coord.)	Tipo	Ubicación	Características	observaciones	Mapa de encuadre nº
17R0081	coord. (751290; 4269643)	boca de riego	sin información		en servicio	MAPA 3
17R0082	C/. Ibiza	boca de riego	sin información		en servicio	MAPA 3
17R0083	coord. (751345; 4269637)	boca de riego	sin información		en servicio	MAPA 3
17R0084	coord. (751266; 4269654)	boca de riego	sin información		en servicio	MAPA 3
17R0085	coord. (751352; 4269724)	boca de riego	sin información		en servicio	MAPA 3
17R0086	coord. (751272; 4269765)	boca de riego	sin información		en servicio	MAPA 3
17R0087	coord. (751256; 4269711)	boca de riego	sin información		en servicio	MAPA 3
17R0089	coord. (751174; 4269657)	boca de riego	sin información		en servicio	MAPA 3
17R0090	coord. (751146; 4269767)	boca de riego	sin información		en servicio	MAPA 3
17R0091	coord. (751073; 4269670)	boca de riego	sin información		en servicio	MAPA 3
17R0092	coord. (751041; 4269673)	boca de riego	sin información		en servicio	MAPA 3
17R0097	coord. (750994; 4270038)	boca de riego	sin información		en servicio	MAPA 3
17R0098	coord. (751812; 4269389)	boca de riego	sin información		en servicio	MAPA 3
17R0100	coord. (751325; 4270076)	boca de riego	sin información		en servicio	MAPA 3
17R0101	coord. (751330; 4270064)	boca de riego	sin información		en servicio	MAPA 3
17R0103	Filipinas con Gerona	boca de riego	sin información		en servicio	MAPA 3
17R0104	coord. (751443; 4269503)	boca de riego	sin información		en servicio	MAPA 3
17R0105	AV Murcia	boca de riego	sin información	DN45, 1 racor	en servicio	MAPA 3
17R0106	AV Murcia	boca de riego	sin información	DN45, 1 racor	en servicio	MAPA 3
17R0107	AV Murcia	boca de riego	sin información	DN45, 1 racor	en servicio	MAPA 3
19R0001	Salto del Agua	boca de riego	sin información	1 racor	en servicio, AVK	MAPA 3
19R0003	Salto del Agua	boca de riego	sin información		en servicio	MAPA 3
19R0005	Salto del Agua	boca de riego	sin información	1 racor	en servicio	MAPA 3
19R0009	Salto del Agua	boca de riego	sin información		en servicio	MAPA 3
19R0010	coord. (750949; 4271233)	boca de riego	sin información		en servicio	MAPA 3
20R0001	coord. (751956; 4269322)	boca de riego	sin información		en servicio	MAPA 3
20R0002	coord. (752128; 4269247)	boca de riego	sin información		en servicio	MAPA 3
20R0003	coord. (752201; 4269674)	boca de riego	sin información		en servicio	MAPA 3
20R0004	coord. (752167; 4269409)	boca de riego	sin información		en servicio	MAPA 3

Id.	Localización (dirección / coord.)	Tipo	Ubicación	Características	observaciones	Mapa de encuadre nº
20R0005	coord. (752154; 4269430)	boca de riego	sin información		en servicio	MAPA 3
20R0006	coord. (752032; 4269497)	boca de riego	sin información		en servicio	MAPA 3
20R0007	coord. (751939; 4269593)	boca de riego	sin información		en servicio	MAPA 3
20R0008	coord. (751808; 4269736)	boca de riego	sin información		en servicio	MAPA 3
20R0009	coord. (751793; 4269729)	boca de riego	sin información		en servicio	MAPA 3
20R0010	coord. (751863; 4269649)	boca de riego	sin información		en servicio	MAPA 3
20R0013	coord. (751612; 4269650)	boca de riego	sin información		en servicio	MAPA 3
20R0014	coord. (751708; 4269517)	boca de riego	sin información		en servicio	MAPA 3
20R0015	coord. (752384; 4269948)	boca de riego	sin información		en servicio	MAPA 3
20R0016	coord. (752271; 4269982)	boca de riego	sin información		en servicio	MAPA 3
20R0017	coord. (752138; 4270022)	boca de riego	sin información		en servicio	MAPA 3
20R0018	coord. (752034; 4269288)	boca de riego	sin información		en servicio	MAPA 3
20R0019	coord. (751856; 4269366)	boca de riego	sin información		en servicio	MAPA 3
20R0020	coord. (752119; 4269426)	boca de riego	sin información		en servicio	MAPA 3
20R0021	coord. (751982; 4269802)	boca de riego	sin información		en servicio	MAPA 3
20R0022	coord. (752062; 4269735)	boca de riego	sin información		en servicio	MAPA 3
20R0023	coord. (752284; 4269642)	boca de riego	sin información		en servicio	MAPA 3
20R0024	coord. (752024; 4269532)	boca de riego	sin información		en servicio	MAPA 3
20R0026	coord. (751842; 4269671)	boca de riego	sin información		en servicio	MAPA 3
20R0027	coord. (751815; 4269703)	boca de riego	sin información		en servicio	MAPA 3
20R0028	coord. (751802; 4269718)	boca de riego	sin información		en servicio	MAPA 3
20R0029	coord. (751635; 4269680)	boca de riego	sin información	1 racor	en servicio	MAPA 3
20R0030	coord. (751970; 4269682)	boca de riego	sin información	1 racor	en servicio	MAPA 3
20R0031	coord. (751715; 4269727)	boca de riego	sin información	1 racor	en servicio, Uralita	MAPA 3
22R0001	C/. Pekín	boca de riego	sin información		en servicio	MAPA 3
22R0002	C/. Pekín	boca de riego	sin información		en servicio	MAPA 3
22R0003	C/. Pekín	boca de riego	sin información		en servicio	MAPA 3
22R0004	C/. Pekín	boca de riego	sin información		en servicio	MAPA 3
22R0005	C/. Pekín	boca de riego	sin información		en servicio	MAPA 3

Id.	Localización (dirección / coord.)	Tipo	Ubicación	Características	observaciones	Mapa de encuadre nº
22R0006	C/. Tokio	boca de riego	sin información		en servicio	MAPA 3
22R0007	C/. Tokio	boca de riego	sin información		en servicio	MAPA 3
22R0008	C/. Tokio	boca de riego	sin información		en servicio	MAPA 3
22R0009	C/. Tokio	boca de riego	sin información		en servicio	MAPA 3
23R0001	coord. (752185; 4268715)	boca de riego	sin información		en servicio	MAPA 3
23R0002	coord. (752168; 4268669)	boca de riego	sin información		en servicio	MAPA 3
23R0003	coord. (752144; 4268611)	boca de riego	sin información		en servicio	MAPA 3
23R0004	coord. (752133; 4268851)	boca de riego	sin información		en servicio	MAPA 3
23R0005	coord. (752155; 4268853)	boca de riego	sin información		en servicio	MAPA 3
23R0006	coord. (752220; 4268933)	boca de riego	sin información		en servicio	MAPA 3
23R0007	coord. (752130; 4269086)	boca de riego	sin información		en servicio	MAPA 3
23R0008	coord. (752130; 4269067)	boca de riego	sin información		en servicio	MAPA 3
23R0009	coord. (752232; 4269072)	boca de riego	sin información		en servicio	MAPA 3
23R0011	coord. (752514; 4269303)	boca de riego	sin información		en servicio	MAPA 3
23R0012	coord. (752586; 4269300)	boca de riego	sin información		en servicio	MAPA 3
23R0013	coord. (752694; 4269293)	boca de riego	sin información		en servicio	MAPA 3
23R0014	coord. (752534; 4269282)	boca de riego	sin información		en servicio	MAPA 3
23R0015	coord. (752518; 4269251)	boca de riego	sin información		en servicio	MAPA 3
23R0016	coord. (752515; 4269228)	boca de riego	sin información		en servicio	MAPA 3
23R0017	coord. (752515; 4269189)	boca de riego	sin información		en servicio	MAPA 3
23R0018	coord. (752488; 4269151)	boca de riego	sin información		en servicio	MAPA 3
23R0019	coord. (752469; 4269102)	boca de riego	sin información		en servicio	MAPA 3
23R0020	coord. (752449; 4269063)	boca de riego	sin información		en servicio	MAPA 3
23R0021	coord. (752465; 4269066)	boca de riego	sin información		en servicio	MAPA 3
23R0022	coord. (752392; 4269147)	boca de riego	sin información		en servicio	MAPA 3
23R0025	Av. Madrid	boca de riego	sin información		en servicio	MAPA 3
23R0026	C/. Oslo	boca de riego	sin información		en servicio	MAPA 3
23R0027	coord. (752298; 4268669)	boca de riego	sin información	1 racor	en servicio, AVK	MAPA 3
24R0001	coord. (752896; 4269888)	boca de riego	sin información		en servicio	MAPA 3

Id.	Localización (dirección / coord.)	Tipo	Ubicación	Características	observaciones	Mapa de encuadre nº
24R0004	coord. (752527; 4269346)	boca de riego	sin información		en servicio	MAPA 3
24R0005	coord. (752538; 4269320)	boca de riego	sin información		en servicio	MAPA 3
24R0006	coord. (752686; 4269388)	boca de riego	sin información		en servicio	MAPA 3
24R0007	coord. (752593; 4269531)	boca de riego	sin información		en servicio	MAPA 3
24R0008	coord. (752797; 4269625)	boca de riego	sin información		en servicio	MAPA 3
24R0009	coord. (752789; 4269745)	boca de riego	sin información		en servicio	MAPA 3
24R0010	coord. (752698; 4269689)	boca de riego	sin información		en servicio	MAPA 3
24R0011	coord. (752575; 4269646)	boca de riego	sin información		en servicio	MAPA 3
24R0012	coord. (752519; 4269685)	boca de riego	sin información		en servicio	MAPA 3
24R0013	coord. (752473; 4269595)	boca de riego	sin información		en servicio	MAPA 3
24R0014	coord. (752384; 4269703)	boca de riego	sin información		en servicio	MAPA 3
24R0015	coord. (752341; 4269610)	boca de riego	sin información		en servicio	MAPA 3
24R0017	coord. (752889; 4269699)	boca de riego	sin información		en servicio	MAPA 3
24R0018	coord. (752873; 4269759)	boca de riego	sin información		en servicio	MAPA 3
24R0019	coord. (752887; 4269801)	boca de riego	sin información		en servicio	MAPA 3
24R0020	coord. (752897; 4269859)	boca de riego	sin información		en servicio	MAPA 3
24R0026	coord. (752679; 4270032)	boca de riego	sin información		en servicio	MAPA 3
24R0027	coord. (752771; 4269896)	boca de riego	sin información		en servicio	MAPA 3
24R0028	C/. Moscú	boca de riego	sin información		en servicio	MAPA 3
24R0029	coord. (752610; 4269897)	boca de riego	sin información		en servicio	MAPA 3
24R0030	coord. (752488; 4269910)	boca de riego	sin información		en servicio	MAPA 3
24R0031	coord. (752630; 4269953)	boca de riego	sin información		en servicio	MAPA 3
24R0032	coord. (752542; 4269762)	boca de riego	sin información		en servicio	MAPA 3
24R0033	coord. (752428; 4269678)	boca de riego	sin información		en servicio	MAPA 3
24R0034	coord. (752621; 4269807)	boca de riego	sin información		en servicio	MAPA 3
24R0035	coord. (752456; 4269948)	boca de riego	sin información		en servicio	MAPA 3
24R0036	coord. (752997; 4269948)	boca de riego	sin información		en servicio	MAPA 3
25R0001	coord. (752818; 4270098)	boca de riego	sin información		en servicio	MAPA 3
25R0002	coord. (752618; 4270126)	boca de riego	sin información		en servicio	MAPA 3

Id.	Localización (dirección / coord.)	Tipo	Ubicación	Características	observaciones	Mapa de encuadre nº
25R0003	coord. (752700; 4270139)	boca de riego	sin información		en servicio	MAPA 3
25R0004	coord. (752707; 4270114)	boca de riego	sin información		en servicio	MAPA 3
25R0005	coord. (752857; 4270097)	boca de riego	sin información		en servicio	MAPA 3
25R0006	coord. (752895; 4270067)	boca de riego	sin información		en servicio	MAPA 3
25R0007	coord. (752793; 4270466)	boca de riego	sin información		en servicio	MAPA 3
25R0008	coord. (753132; 4270035)	boca de riego	sin información		en servicio	MAPA 3
25R0009	coord. (752985; 4270051)	boca de riego	sin información		en servicio	MAPA 3
25R0010	coord. (752750; 4270189)	boca de riego	sin información		en servicio	MAPA 3
25R0011	coord. (752790; 4270258)	boca de riego	sin información		en servicio	MAPA 3
25R0012	coord. (752837; 4270309)	boca de riego	sin información		en servicio	MAPA 3
25R0013	coord. (752866; 4270182)	boca de riego	sin información		en servicio	MAPA 3
25R0014	coord. (752926; 4270222)	boca de riego	sin información		en servicio	MAPA 3
25R0015	coord. (752955; 4270143)	boca de riego	sin información		en servicio	MAPA 3
25R0016	coord. (753023; 4270222)	boca de riego	sin información		en servicio	MAPA 3
25R0017	coord. (753232; 4270143)	boca de riego	sin información		en servicio	MAPA 3
25R0018	coord. (752882; 4270535)	boca de riego	sin información		en servicio	MAPA 3
25R0019	coord. (752910; 4270315)	boca de riego	sin información		en servicio	MAPA 3
25R0020	coord. (752936; 4270498)	boca de riego	sin información		en servicio	MAPA 3
25R0021	coord. (752876; 4270377)	boca de riego	sin información		en servicio	MAPA 3
25R0022	coord. (752918; 4270465)	boca de riego	sin información		en servicio	MAPA 3
25R0023	coord. (752892; 4270429)	boca de riego	sin información		en servicio	MAPA 3
25R0024	Montecarlo con Rumania	boca de riego	sin información		en servicio	MAPA 3
25R0025	coord. (753147; 4270296)	boca de riego	sin información		en servicio	MAPA 3
25R0026	coord. (752687; 4270297)	boca de riego	sin información		en servicio	MAPA 3
25R0027	coord. (753253; 4270269)	boca de riego	sin información		en servicio	MAPA 3
25R0028	coord. (752852; 4270510)	boca de riego	sin información		en servicio	MAPA 3
25R0029	coord. (753047; 4270416)	boca de riego	sin información		en servicio	MAPA 3
25R0030	coord. (753114; 4270394)	boca de riego	sin información		en servicio	MAPA 3
25R0031	coord. (753179; 4270372)	boca de riego	sin información		en servicio	MAPA 3

Id.	Localización (dirección / coord.)	Tipo	Ubicación	Características	observaciones	Mapa de encuadre nº
25R0032	coord. (753159; 4270361)	boca de riego	sin información		en servicio	MAPA 3
25R0033	coord. (753313; 4270368)	boca de riego	sin información		en servicio	MAPA 3
25R0034	coord. (753354; 4270448)	boca de riego	sin información		en servicio	MAPA 3
25R0035	coord. (753152; 4270518)	boca de riego	sin información		en servicio	MAPA 3
25R0036	coord. (753060; 4270026)	boca de riego	sin información		en servicio	MAPA 3
25R0037	coord. (753431; 4270588)	boca de riego	sin información		en servicio	MAPA 3
25R0038	coord. (753225; 4270430)	boca de riego	sin información		en servicio	MAPA 3
25R0039	coord. (753271; 4270538)	boca de riego	sin información		en servicio	MAPA 3
25R0040	coord. (753303; 4270591)	boca de riego	sin información		en servicio	MAPA 3
25R0041	coord. (753355; 4270663)	boca de riego	sin información		en servicio	MAPA 3
25R0042	coord. (753285; 4270728)	boca de riego	sin información		en servicio	MAPA 3
25R0043	Montecarlo con Rumania	boca de riego	sin información		en servicio	MAPA 3
25R0044	coord. (753082; 4270521)	boca de riego	sin información		en servicio	MAPA 3
25R0045	coord. (753175; 4270504)	boca de riego	sin información		en servicio	MAPA 3
25R0046	coord. (753119; 4270590)	boca de riego	sin información		en servicio	MAPA 3
25R0047	coord. (753212; 4270553)	boca de riego	sin información		en servicio	MAPA 3
25R0048	coord. (753202; 4270770)	boca de riego	sin información		en servicio	MAPA 3
25R0049	coord. (753076; 4270703)	boca de riego	sin información		en servicio	MAPA 3
25R0050	coord. (752973; 4270775)	boca de riego	sin información		en servicio	MAPA 3
25R0051	coord. (753100; 4270788)	boca de riego	sin información		en servicio	MAPA 3
25R0052	coord. (753063; 4270725)	boca de riego	sin información		en servicio	MAPA 3
25R0053	coord. (753038; 4270703)	boca de riego	sin información		en servicio	MAPA 3
25R0054	coord. (752974; 4270883)	boca de riego	sin información		en servicio	MAPA 3
25R0055	coord. (753056; 4270906)	boca de riego	sin información		en servicio	MAPA 3
25R0056	coord. (753135; 4270842)	boca de riego	sin información		en servicio	MAPA 3
25R0057	coord. (753251; 4270612)	boca de riego	sin información		en servicio	MAPA 3
25R0058	coord. (752746; 4270403)	boca de riego	sin información		en servicio	MAPA 3
26R0001	coord. (752883; 4271171)	boca de riego	sin información		en servicio	MAPA 3
26R0002	coord. (752770; 4271264)	boca de riego	sin información		en servicio	MAPA 3

Id.	Localización (dirección / coord.)	Tipo	Ubicación	Características	observaciones	Mapa de encuadre nº
26R0003	coord. (752688; 4271292)	boca de riego	sin información		en servicio	MAPA 3
26R0004	coord. (752593; 4271363)	boca de riego	sin información		en servicio	MAPA 3
26R0005	coord. (752503; 4271420)	boca de riego	sin información		en servicio	MAPA 3
26R0006	coord. (752436; 4271491)	boca de riego	sin información		en servicio	MAPA 3
26R0007	coord. (752927; 4271133)	boca de riego	sin información		en servicio	MAPA 3
26R0008	coord. (753002; 4271044)	boca de riego	sin información		en servicio	MAPA 3
26R0009	coord. (752582; 4271578)	boca de riego	sin información	1 racor	en servicio	MAPA 3
26R0010	coord. (752622; 4271645)	boca de riego	sin información	1 racor	en servicio	MAPA 3
26R0011	coord. (752665; 4271712)	boca de riego	sin información	1 racor	en servicio	MAPA 3
26R0012	coord. (752677; 4271761)	boca de riego	sin información	1 racor	en servicio	MAPA 3
26R0013	coord. (752796; 4271724)	boca de riego	sin información	1 racor	en servicio	MAPA 3
26R0014	coord. (752709; 4271844)	boca de riego	sin información	1 racor	en servicio	MAPA 3
26R0015	coord. (752752; 4271793)	boca de riego	sin información	1 racor	en servicio	MAPA 3
26R0016	coord. (752806; 4271824)	boca de riego	sin información	1 racor	en servicio	MAPA 3
26R0017	coord. (752862; 4271851)	boca de riego	sin información	1 racor	en servicio	MAPA 3
26R0018	coord. (752901; 4271800)	boca de riego	sin información	1 racor	en servicio	MAPA 3
26R0019	coord. (752853; 4271767)	boca de riego	sin información	1 racor	en servicio	MAPA 3
26R0020	Severo Ochoa	boca de riego	sin información	DN50, 1 racor	en servicio	MAPA 3
26R0021	Av. Madrid	boca de riego	sin información		en servicio	MAPA 3

2.6.6. Recogida de residuos

La recogida de residuos en el municipio de Benidorm se gestiona a través de Fomento de Construcciones y Contratas, S.A. (FCC).

Nombre del núcleo, etc.	Dispone de recogida de residuos	Existe recogida selectiva	Forma de recogida	Empresa/s gestora/s	Mapa de encuadre nº (solo para punto único de recogida)
Casco Antiguo / Centro	Sí	Sí	Red de contenedores	Fomento de Construcciones y Contratas, S.A.	-

Nombre del núcleo, etc.	Dispone de recogida de residuos	Existe recogida selectiva	Forma de recogida	Empresa/s gestora/s	Mapa de encuadre nº (solo para punto único de recogida)
				(FCC)	
Rincón de Loix	Sí	Sí	Red de contenedores	Fomento de Construcciones y Contratas, S.A. (FCC)	-
Levante	Sí	Sí	Red de contenedores	Fomento de Construcciones y Contratas, S.A. (FCC)	-
Poniente	Sí	Sí	Red de contenedores	Fomento de Construcciones y Contratas, S.A. (FCC)	-
La Cala	Sí	Sí	Red de contenedores	Fomento de Construcciones y Contratas, S.A. (FCC)	-
Foietes – Colonia Madrid	Sí	Sí	Red de contenedores	Fomento de Construcciones y Contratas, S.A. (FCC)	-
El Tossal – Salt de l’Aigua	Sí	Sí	Red de contenedores	Fomento de Construcciones y Contratas, S.A. (FCC)	-
Partida Armanello	Sí	Sí	Red de contenedores	Fomento de Construcciones y Contratas, S.A. (FCC)	-
Partida Els Tolls	Sí	Sí	Red de contenedores	Fomento de Construcciones y Contratas, S.A. (FCC)	-

2.6.7. Ecoparque y plantas de gestión de residuos

El municipio dispone de 3 instalaciones para la gestión de residuos ubicadas en el mismo recinto:

Nombre	Localización (dirección / coord.)	Entidad gestora	Horario	Mapa de encuadre nº
Ecoparque	CV-758, Partida Foi del Ca	Empresa pública VAERSA	L-S: 09:00–14:00 y 16:00–19:00h D: 09:00–14:00h	MAPA 3

Nombre	Localización (dirección / coord.)	Entidad gestora	Tipo de planta	Mapa de encuadre nº
Planta de Transferencia de Residuos	CV-758, Partida Foi del Ca	Empresa pública VAERSA	Planta de Transferencia de Residuos	MAPA 3
Planta de Selección de Envases Ligeros	CV-758, Partida Foi del Ca	Empresa pública VAERSA	Planta de Selección de Envases Ligeros	MAPA 3

No constan zonas ilegales de vertidos de residuos.

2.6.8. Red eléctrica

La compañía suministradora de electricidad en el término es IBERDROLA DISTRIBUIDORA ELÉCTRICA S.A.U.

Nombre del núcleo, etc.	Conexión a red de eléctrica	Suministro alternativo (indica cual)	Participación municipal	Empresa suministradora	Mapa de encuadre nº
Casco Antiguo / Centro	Sí	-	No	IBERDROLA DISTRIBUIDORA ELÉCTRICA, S.A.U.	-
Rincón de Loix	Sí	-	No	IBERDROLA DISTRIBUIDORA ELÉCTRICA, S.A.U.	-
Levante	Sí	-	No	IBERDROLA DISTRIBUIDORA ELÉCTRICA, S.A.U.	-
Poniente	Sí	-	No	IBERDROLA DISTRIBUIDORA ELÉCTRICA, S.A.U.	-
La Cala	Sí	-	No	IBERDROLA DISTRIBUIDORA ELÉCTRICA, S.A.U.	-
Foietes – Colonia Madrid	Sí	-	No	IBERDROLA DISTRIBUIDORA ELÉCTRICA, S.A.U.	-
El Tossal – Salt de l'Aigua	Sí	-	No	IBERDROLA DISTRIBUIDORA ELÉCTRICA, S.A.U.	-
Partida Armanello	Sí	-	No	IBERDROLA DISTRIBUIDORA ELÉCTRICA, S.A.U.	-
Partida Els Tolls	Sí	-	No	IBERDROLA DISTRIBUIDORA ELÉCTRICA, S.A.U.	-

El término municipal es atravesado por las siguientes líneas de alta tensión:

- ✘ ST -BENIDORM - ST TERRA MÍTICA
- ✘ ST -BENIDORM - ST LA LLOMA

✘ ST TERRA MÍTICA - ST LA LLOM

La red eléctrica del municipio y las líneas de alta tensión que lo atraviesan se encuentran cartografiadas en el Mapa 3 del Anexo V. Cartografía.

2.6.9. Subestaciones eléctricas y plantas productoras de energía eléctrica

En el término municipal existen tres Subestaciones Transformadoras (ST).

Tipo	Nombre	Localización (dirección / coord.)	Uso	Empresa gestora	Mapa de encuadre nº
Subestación eléctrica	ST-BENIDORM	coord 746701, 4268769	Distribución eléctrica	IBERDROLA DISTRIBUIDORA ELÉCTRICA, S.A.U.	MAPA 3
Subestación eléctrica	ST-TERRA MÍTICA	coord 748335, 4273428	Distribución eléctrica	IBERDROLA DISTRIBUIDORA ELÉCTRICA, S.A.U.	MAPA 3
Subestación eléctrica	ST-LA LLOMA	coord 751784, 4272851	Distribución eléctrica	IBERDROLA DISTRIBUIDORA ELÉCTRICA, S.A.U.	MAPA 3

2.6.10. Transformadores

En cuanto a centros de transformación a fecha de redacción del presente documento se ubican 344 CTs de titularidad particular y 531 CTs de Distribución de I-DE.

Id.	Localización (dirección / coord.)	Tipo	Mapa de encuadre nº
CTc_001	CTC-1. -	subterráneo ventilac. horizontal	MAPA 3
CTc_002	CTC-2. -	subterráneo ventilac. horizontal	MAPA 3
CTc_003	CTC-3. -	subterráneo ventilac. horizontal	MAPA 3
CTc_004	CTC-4. -	subterráneo ventilac. horizontal	MAPA 3
CTc_005	CTC-5. -	subterráneo ventilac. horizontal	MAPA 3
CTc_006	CTC-6. -	subterráneo ventilac. horizontal	MAPA 3
CTc_007	CTC-7. -	subterráneo ventilac. horizontal	MAPA 3
CTc_008	CTC-8. -	subterráneo ventilac. horizontal	MAPA 3
CTc_009	ASIAN GARDEN. -	subterráneo ventilac. horizontal	MAPA 3
CTc_010	MERCADONA LANGREO. C/LANGREO	subterráneo ventilac. horizontal	MAPA 3
CTc_011	SECTOR B2. -	subterráneo ventilac. horizontal	MAPA 3
CTc_012	NUEVO BALI. -	subterráneo ventilac. horizontal	MAPA 3
CTc_013	ESC.HOSTELERIA. VALENCIA, CRTA. N.332	subterráneo ventilac. horizontal	MAPA 3
CTc_014	C.SALUD (LA CALA). AVDA. BENISA S/N	subterráneo ventilac. horizontal	MAPA 3
CTc_015	H. TORRE DORADA. CALA GARGALLO, 91	subterráneo ventilac. horizontal	MAPA 3
CTc_016	COPUT (BRM). -	subterráneo ventilac. horizontal	MAPA 3
CTc_017	APEADERO(BRM). APEADERO TERRA MITICA	subterráneo ventilac. horizontal	MAPA 3
CTc_018	TRAM TERRA MITICA. PARTIDA MURTAR	subterráneo ventilac. horizontal	MAPA 3
CTc_019	HOTEL LUXOR. PARQUE TEMATICO", PARCELA 7	subterráneo ventilac. horizontal	MAPA 3
CTc_020	GUY LANUZA. MARIA CRISTINA, ED	subterráneo ventilac. horizontal	MAPA 3

Id.	Localización (dirección / coord.)	Tipo	Mapa de encuadre nº
CTc_021	TERRA MITICA(MEDIDA). -	subterráneo ventilac. horizontal	MAPA 3
CTc_022	LAS REJAS. URB. XIXO	subterráneo ventilac. horizontal	MAPA 3
CTc_023	BOMBEO CRUZ ROJA. AV. VILLAJYOYOSA 1	edificio lonja	MAPA 3
CTc_024	XERESA GOLF. P.P SECTOR III PARQUE TEMATICO	subterráneo ventilac. horizontal	MAPA 3
CTc_025	IES MEDITERRANIA. PLAN PARCIAL XIXO	edificio lonja	MAPA 3
CTc_026	RECICLAJE. -	subterráneo ventilac. horizontal	MAPA 3
CTc_027	CEE TERRA NATURA. PTDA PLANET TERRA MITICA	subterráneo ventilac. horizontal	MAPA 3
CTc_028	LAS GARZAS. MARINA ESPANOLA, AVDA	subterráneo ventilac. horizontal	MAPA 3
CTc_029	CAMPAMENTO. -	subterráneo ventilac. horizontal	MAPA 3
CTc_030	EDIFICIO PROP. EDIF. BENI-BEACH-2	subterráneo ventilac. horizontal	MAPA 3
CTc_031	ASANZA. -	edificio lonja	MAPA 3
CTc_032	RESID.ANCIANOS 2. FOYETES, PD	subterráneo ventilac. horizontal	MAPA 3
CTc_033	ESP. MEDICAS. C/ VENEZUELA S/N	subterráneo ventilac. horizontal	MAPA 3
CTc_034	HOTEL CELTIBERO. MARINA ESPANOLA, AVDA	subterráneo ventilac. horizontal	MAPA 3
CTc_035	C.SALUD-BENIDORM. VENEZUELA	subterráneo ventilac. horizontal	MAPA 3
CTc_036	HOTEL 3 CORONAS. AVDA. ARMADA ESPAÑOLA, 3	subterráneo ventilac. horizontal	MAPA 3
CTc_037	CAMPO FUTBOL-BENI. FOYETES, PD	subterráneo ventilac. horizontal	MAPA 3
CTc_038	HOTEL COPACABANA. FOYETES, PD	subterráneo ventilac. horizontal	MAPA 3
CTc_039	H. JAIME 1. RICARDO BAYONA 10	subterráneo ventilac. horizontal	MAPA 3
CTc_040	SERVITERRA. AV. EDUARDO ZAPLANA, 1	subterráneo ventilac. horizontal	MAPA 3
CTc_041	CARLOS I NUEVO. CALLE MONTERA	subterráneo ventilac. horizontal	MAPA 3
CTc_042	CONSUM ALMUDENA. C/ ALMUDENA 40	subterráneo ventilac. horizontal	MAPA 3
CTc_043	H10 PUERTO PONIENTE. C/SANT PERE,24 - BENIDORM	subterráneo ventilac. horizontal	MAPA 3
CTc_044	MAYSU. FOYETES, PD	subterráneo ventilac. horizontal	MAPA 3
CTc_045	HOTEL OLYMPUS. CALLE VIRGEN DE LA ALMUDENA Nº 23	subterráneo ventilac. horizontal	MAPA 3
CTc_046	HOTEL SOL Y SOMBRA. PASEO DE LAS ACACIAS 11	subterráneo ventilac. horizontal	MAPA 3
CTc_047	HOTEL SOL Y SOMBRA. PASEO ACACIAS 11	subterráneo ventilac. horizontal	MAPA 3
CTc_048	HOTEL MELINA. ESPANA, PLAZA	subterráneo ventilac. horizontal	MAPA 3
CTc_049	ESTAC. IMPULSION. PARQUE DE ELCHE	subterráneo ventilac. horizontal	MAPA 3
CTc_050	BURGUER SILUETA. URB. BARRINA	subterráneo ventilac. horizontal	MAPA 3
CTc_051	HOTEL ESMERALDA. CALLE SAN PEDRO	subterráneo ventilac. horizontal	MAPA 3
CTc_052	TOYOTA BENIDORM. URB. SILUETA 1	subterráneo ventilac. horizontal	MAPA 3
CTc_053	HOTEL OASIS. C/ALMADRAVA, 6	subterráneo ventilac. horizontal	MAPA 3
CTc_054	AGUAS POTABLES NUE.. PARTIDA TOLLS	subterráneo ventilac. horizontal	MAPA 3
CTc_055	CINE COLCI. LIMONES	subterráneo ventilac. horizontal	MAPA 3
CTc_056	RECOSA. MERCADO	subterráneo ventilac. horizontal	MAPA 3
CTc_057	AMBULATORIO NUEVO. C/JUPITER Nº1	subterráneo ventilac. horizontal	MAPA 3
CTc_058	PARKING T.ORTUÑO. C/TOMAS ORTUÑO	subterráneo ventilac. horizontal	MAPA 3
CTc_059	PUERTO. PARQUE DE ELCHE	subterráneo ventilac. horizontal	MAPA 3
CTc_060	TELEF.-BENIDORM. TOMAS ORTUÑO	subterráneo ventilac. horizontal	MAPA 3
CTc_061	MILORD. PASEO DE LA CARRETERA Nº 50	subterráneo ventilac. horizontal	MAPA 3
CTc_062	DIEZMAR. C/ PASEO DE LA CARRETERA 46	subterráneo ventilac. horizontal	MAPA 3
CTc_063	HOTEL VORAMAR. C/ DEL MERCADO	subterráneo ventilac. horizontal	MAPA 3
CTc_064	AYTO-L AIGUERA. L{AIGUERA, AVDA.	subterráneo ventilac. horizontal	MAPA 3

Id.	Localización (dirección / coord.)	Tipo	Mapa de encuadre nº
CTc_065	MRCDNA C/MERCADO. MERCADO MUNICIPAL S/N	subterráneo ventilac. horizontal	MAPA 3
CTc_066	MRCDNA CMS MERCADO. MERCADO MUNICIPAL S/N	subterráneo ventilac. horizontal	MAPA 3
CTc_067	PLAZA TOROS. ELS TOLLS, PD	subterráneo ventilac. vertical	MAPA 3
CTc_068	PARQUE DE OCIO. AVDA INGLATERRA PARQUE LA AIGUERA	subterráneo ventilac. horizontal	MAPA 3
CTc_069	MAYAL. CALLE MAYOR 2	subterráneo ventilac. horizontal	MAPA 3
CTc_070	HOTEL PRINCES PARK. PRIMAVERA (BENIDORM)	subterráneo ventilac. horizontal	MAPA 3
CTc_071	CLUB SOCIAL BENIDORM. COSME BAYONA	subterráneo ventilac. horizontal	MAPA 3
CTc_072	HOTEL LUNA. RUZAFÁ	subterráneo ventilac. horizontal	MAPA 3
CTc_073	AITONA. RUZAFÁ	subterráneo ventilac. horizontal	MAPA 3
CTc_074	HOSP.CLINICA BENIDORM. CIRCUNVALACION, CRTA.	subterráneo ventilac. horizontal	MAPA 3
CTc_075	EROSKI BENIDORM. ALFONSO PUCHADES 13	edificio lonja	MAPA 3
CTc_076	CTC RIOJA. C/ RIOJA 6	subterráneo ventilac. horizontal	MAPA 3
CTc_077	GIMNASIO PLAYMON. C/ HOLANDA	edificio lonja	MAPA 3
CTc_078	HOTEL SELOMAR. VIRGEN DEL SUFRAGIO	subterráneo ventilac. horizontal	MAPA 3
CTc_079	BINGO-BENIDORM. -	subterráneo ventilac. horizontal	MAPA 3
CTc_080	HOTEL AVDA.. DR. PEREZ LLORCA (BENIDORM)	subterráneo ventilac. horizontal	MAPA 3
CTc_081	HOTEL AGUA AZUL. -	subterráneo ventilac. horizontal	MAPA 3
CTc_082	ZARA (BRM). C/ GAMBO Nº9	subterráneo ventilac. horizontal	MAPA 3
CTc_083	NUEVO AYUNTAMIENTO. AVDA SUS MAJESTADES LOS REYES DE ESPAÑA	subterráneo ventilac. horizontal	MAPA 3
CTc_084	MRCDNA C/INVIERNO. PRIMAVERA	subterráneo ventilac. horizontal	MAPA 3
CTc_085	CTC PRIMAVERA PARK. CL VERANO, 12	subterráneo ventilac. horizontal	MAPA 3
CTc_086	MERCADILLO PLAZA. HISPANIDAD, PLAZA	subterráneo ventilac. horizontal	MAPA 3
CTc_087	RESTHOTEL. C/. MIRADOR	subterráneo ventilac. horizontal	MAPA 3
CTc_088	HOTEL MADEIRA. ARCO IRIS	subterráneo ventilac. horizontal	MAPA 3
CTc_089	NOCTURNO BUS BENIDORM. AVD.COMUNIDAD EUROPEA	subterráneo ventilac. horizontal	MAPA 3
CTc_090	INVATUR BENIDORM. AVDA. COMUNIDAD EUROPEA	subterráneo ventilac. horizontal	MAPA 3
CTc_091	INVATUR SOLAR BENIDORM. AVDA. COMUNIDAD EUROPEA	subterráneo ventilac. horizontal	MAPA 3
CTc_092	HOTEL DIDAC. AVDA. EMILIO ORTUÑO, 13	subterráneo ventilac. horizontal	MAPA 3
CTc_093	NOU HOTEL. C/ FINESTRAT	subterráneo ventilac. horizontal	MAPA 3
CTc_094	PALACIO DE JUSTICIA. AVDA DE EUROPA	subterráneo ventilac. horizontal	MAPA 3
CTc_095	BOMBEO TRIANGULAR. C/ESPERANTO ESQ. PZA TRIANGULAR	subterráneo ventilac. horizontal	MAPA 3
CTc_096	HOTEL POSEIDON. EMILIO ORTUNO, AVDA	subterráneo ventilac. horizontal	MAPA 3
CTc_097	ESTACION BUS BENIDORM. AVD.COMUNIDAD EUROPEA	subterráneo ventilac. horizontal	MAPA 3
CTc_098	MINISTERIO JUSTICIA. ROMERAL, EDIFICIO	subterráneo ventilac. horizontal	MAPA 3
CTc_099	HOTEL JOYA. CALLE ISLANDIA	edificio lonja	MAPA 3
CTc_100	I.F.P. BENIDORM. SALTO DE AGUA, PD	edificio lonja	MAPA 3
CTc_101	HOTEL LOS ALAMOS. DOCTOR PEREZ LLORCA, 10	subterráneo ventilac. horizontal	MAPA 3

Id.	Localización (dirección / coord.)	Tipo	Mapa de encuadre nº
CTc_102	G.ESCO.SALTO AGUA. SALTO DE AGUA, PD	subterráneo ventilac. horizontal	MAPA 3
CTc_103	HOT.BENIDORM CENTRE. C/GERONA 4	subterráneo ventilac. horizontal	MAPA 3
CTc_104	HOTEL COSTABLANCA. MEDITERRANEO, AVDA	subterráneo ventilac. horizontal	MAPA 3
CTc_105	HOTEL DIPLOMATIC. GERONA	subterráneo ventilac. horizontal	MAPA 3
CTc_106	BERNAT DE SARRIA. PD. SALTO DEL AGUA, 2	subterráneo ventilac. horizontal	MAPA 3
CTc_107	H. MONACO. PERIODISTA EMILIO ROMERO	subterráneo ventilac. horizontal	MAPA 3
CTc_108	HOTEL AGIR. AVDA. MEDITERRANEO, 111	subterráneo ventilac. horizontal	MAPA 3
CTc_109	HOTEL BELROY. EUROPA, AVDA	edificio lonja	MAPA 3
CTc_110	JUIBOL. MEDITERRANEO, AVDA	subterráneo ventilac. horizontal	MAPA 3
CTc_111	CTC SEQUIA MARE. AV COMUNIDAD EUROPEA	subterráneo ventilac. horizontal	MAPA 3
CTc_112	POLIDEPORTIVO. PARTIDA SALTO DEL AGUA S/N	subterráneo ventilac. horizontal	MAPA 3
CTc_113	IES BENIDORM. PDA. SALT DE L' AIGUA	subterráneo ventilac. horizontal	MAPA 3
CTc_114	HOTEL CIMBEL. MADRID, AVDA	subterráneo ventilac. horizontal	MAPA 3
CTc_115	CENTRO CULTURAL BENIDORM. AVENIDA DE EUROPA 14, BENIDORM	subterráneo ventilac. horizontal	MAPA 3
CTc_116	HOTEL CASTILLA-BENID. C/. JAEN	subterráneo ventilac. horizontal	MAPA 3
CTc_117	HOTEL RIO PARK. MURCIA	subterráneo ventilac. horizontal	MAPA 3
CTc_118	HOLLIDAY. MARCHAZO, PD	subterráneo ventilac. horizontal	MAPA 3
CTc_119	FLAMINGO 1. FLAMINGO, ED	subterráneo ventilac. horizontal	MAPA 3
CTc_120	HOTEL MARINA. GERONA	subterráneo ventilac. horizontal	MAPA 3
CTc_121	INMOB. LES DUNES. LES DUNES ED	subterráneo ventilac. horizontal	MAPA 3
CTc_122	ALPHA BEN. ALPHA-BEN, ED	subterráneo ventilac. horizontal	MAPA 3
CTc_123	PROMOC.LES DUNES. LES DUNES ED	subterráneo ventilac. horizontal	MAPA 3
CTc_124	HOT. PUENTE CULTURAL. KENNEDY	subterráneo ventilac. horizontal	MAPA 3
CTc_125	PRIMAVERA 2. AVDA. DERRAMADOR, 9	subterráneo ventilac. horizontal	MAPA 3
CTc_126	HOTEL LOS ARCOS. AV. FILIPINAS,11	subterráneo ventilac. horizontal	MAPA 3
CTc_127	HOTEL HELIOS 2. FILIPINAS, AVDA	subterráneo ventilac. horizontal	MAPA 3
CTc_128	HOTEL DON PANCHO. MEDITERRANEO, AVDA	subterráneo ventilac. horizontal	MAPA 3
CTc_129	HOTEL PUEBLO. FILIPINAS, AVDA	subterráneo ventilac. horizontal	MAPA 3
CTc_130	HOTEL PRESIDENTE. FILIPINAS, AVDA	subterráneo ventilac. horizontal	MAPA 3
CTc_131	HOTEL HELIOS 1. FILIPINAS, AVDA	subterráneo ventilac. horizontal	MAPA 3
CTc_132	I.T.V.BENIDORM. -	subterráneo ventilac. horizontal	MAPA 3
CTc_133	HOTEL AMBASSADOR. DERRAMADOR, AVDA	subterráneo ventilac. horizontal	MAPA 3
CTc_134	HOTEL VISTABLANCA. DERRAMADOR, AVDA	subterráneo ventilac. horizontal	MAPA 3
CTc_135	HOTEL RIUDOR. C/GERONA	edificio lonja	MAPA 3
CTc_136	HOTEL CALIPSO. DERRAMADOR, AVDA	subterráneo ventilac. horizontal	MAPA 3
CTc_137	H. VILLA. GERONA, 44	subterráneo ventilac. horizontal	MAPA 3
CTc_138	HOTEL ROSAIRE. AV. DERRAMADOR, Nº6	subterráneo ventilac. horizontal	MAPA 3
CTc_139	HOTEL ROSAMAR. AV. DERRAMADOR, 6	subterráneo ventilac. horizontal	MAPA 3
CTc_140	DEPUR.BDR.2 (AYTO). RINCON DE LOIX, CRTA.	subterráneo ventilac. horizontal	MAPA 3
CTc_141	CASINO MEDITERRANEO. A. MEDITERRANEO 55	subterráneo ventilac. horizontal	MAPA 3
CTc_142	HOTEL PELICANOS. C/GERONA	subterráneo ventilac. horizontal	MAPA 3

Id.	Localización (dirección / coord.)	Tipo	Mapa de encuadre nº
CTc_143	CAMPING VILLASOL. FOYA MANERA, PD	subterráneo ventilac. horizontal	MAPA 3
CTc_144	CTC SALUD RINCÓN. AVDA. ZAMORA, 5	subterráneo ventilac. horizontal	MAPA 3
CTc_145	HOTEL DYNASTIC. AV. JUAN FUSTER ZARAGOZA 4	subterráneo ventilac. horizontal	MAPA 3
CTc_146	BURGUER KING. Calle Manila	subterráneo ventilac. horizontal	MAPA 3
CTc_147	HOTEL BENIKACTUS. C/ MANUEL CATALAN CHANA	subterráneo ventilac. horizontal	MAPA 3
CTc_148	HOSP. IMED LEVANTE. C/CIUDAD REAL 9 A-2	subterráneo ventilac. horizontal	MAPA 3
CTc_149	ARIEL PARK. -	subterráneo ventilac. horizontal	MAPA 3
CTc_150	MELIA BENIDORM. -	subterráneo ventilac. horizontal	MAPA 3
CTc_151	FLAMINGO OASIS. POL. P.A.U. EL MURTAL, 9-A	subterráneo ventilac. horizontal	MAPA 3
CTc_152	HOTEL LOS DALMATAS. ESTOCOLMO	subterráneo ventilac. horizontal	MAPA 3
CTc_153	DOBLE AMOR. PDA COVES	subterráneo ventilac. horizontal	MAPA 3
CTc_154	CTC MAGIC GARDENS. C/SIERRA DORADA,25	subterráneo ventilac. horizontal	MAPA 3
CTc_155	HOTEL REGENTE. MONACO	subterráneo ventilac. horizontal	MAPA 3
CTc_156	BUENAVISTA (BRM). -	subterráneo ventilac. horizontal	MAPA 3
CTc_157	COLEGIO LOPE DE VEGA. RINCON DE LOIX, CRTA.	subterráneo ventilac. horizontal	MAPA 3
CTc_158	RESI.ENF.MENTAL-BENI. C/CIUDAD REAL 8	subterráneo ventilac. horizontal	MAPA 3
CTc_159	HOTEL RIALTO. DENTRO DEL HOTEL RIALTO	subterráneo ventilac. horizontal	MAPA 3
CTc_160	LEVANTE BEACH. -	subterráneo ventilac. horizontal	MAPA 3
CTc_161	GALA PLACIDIA. CALLE ESTOCOLMO	subterráneo ventilac. horizontal	MAPA 3
CTc_162	APARTAHOTEL PICASSO. AMSTERDAM	subterráneo ventilac. vertical	MAPA 3
CTc_163	TROPICANA SUITE. -	subterráneo ventilac. horizontal	MAPA 3
CTc_164	CAMPING LA TORRETA. PLA, PD	subterráneo ventilac. horizontal	MAPA 3
CTc_165	DEVESA-BENIDORM. PDA. FOYA MANERA	subterráneo ventilac. horizontal	MAPA 3
CTc_166	BENIDORM PALACE. RINCON DE LOIX, CRTA.	subterráneo ventilac. horizontal	MAPA 3
CTc_167	ALICAMBA. AV COMUNIDAD VALENCIANA SN	subterráneo ventilac. horizontal	MAPA 3
CTc_168	BOMBEO 2. -	subterráneo ventilac. horizontal	MAPA 3
CTc_169	MAVITEL 2000. C/ESTOCOLMO	subterráneo ventilac. horizontal	MAPA 3
CTc_170	HOTEL HAWAY. VIENA	subterráneo ventilac. horizontal	MAPA 3
CTc_171	HNOS.TTIGOS.JEHOVA. SIERRA HELADA	subterráneo ventilac. horizontal	MAPA 3
CTc_172	CAMPING BENITELMO. CRA. RINCON DE LOIX, 99	subterráneo ventilac. horizontal	MAPA 3
CTc_173	HOTEL DELOIX. C/ESTOCOLMO 69	subterráneo ventilac. horizontal	MAPA 3
CTc_174	ALIHOGAR 1. -	subterráneo ventilac. horizontal	MAPA 3
CTc_175	CAMPING VILLAMAR. CTRA. CV-753 KM-0.100 PTDA. ASAGADOR	subterráneo ventilac. horizontal	MAPA 3
CTc_176	BOMBEO SEVERO OCHOA. ESQ. DOCTOR SEVERO OCHOA S/N	subterráneo ventilac. horizontal	MAPA 3
CTc_177	CAMPING ALMAFRA. CAMI DE LA MITJA LLEGUA, KM 0,5	subterráneo ventilac. horizontal	MAPA 3
CTc_178	ACUALAND. SIERRA HELADA	subterráneo ventilac. horizontal	MAPA 3
CTc_179	CAMPING BENISOL. -	subterráneo ventilac. horizontal	MAPA 3
CTc_180	AQUALANDIA. SIERRA HELADA, 99	subterráneo ventilac. horizontal	MAPA 3
CTc_181	CLINICA GERIATRICA. CIUDAD PATRICIA	subterráneo ventilac. horizontal	MAPA 3

Id.	Localización (dirección / coord.)	Tipo	Mapa de encuadre nº
CTc_182	BRAVISIMO. VALENCIA, CRTA. N.332	subterráneo ventilac. horizontal	MAPA 3
CTc_183	MADRID NAVARRO. PDA. AZAGADOR	subterráneo ventilac. horizontal	MAPA 3
CTc_184	ESTAC.BOMB.3. SIERRA HELADA	subterráneo ventilac. horizontal	MAPA 3
CTc_185	AZAGADOR BENIDORM. CAMINO	subterráneo ventilac. horizontal	MAPA 3
CTc_186	EDAR DEPURADORA. -	subterráneo ventilac. horizontal	MAPA 3
CTc_187	TERCIARIO BENIDORM. -	subterráneo ventilac. horizontal	MAPA 3
CT_I-DE_001	AUTOPISTA (T). -	subterráneo ventilac. horizontal	MAPA 3
CT_I-DE_002	MURTAL. PDA.MURTAL	subterráneo ventilac. horizontal	MAPA 3
CT_I-DE_003	MIRANDA. C./DENIA- LA CALA Nº 5	subterráneo ventilac. horizontal	MAPA 3
CT_I-DE_004	PUERTO ROMANO. ED.PUERTO ROMANO	subterráneo ventilac. horizontal	MAPA 3
CT_I-DE_005	CARRILLO (T). PLAN PAR.LA CALA S.B.C/ SECRET. JUAN A.BALDOV	subterráneo ventilac. horizontal	MAPA 3
CT_I-DE_006	SANCHIS. LA CALA SECTOR-B	subterráneo ventilac. horizontal	MAPA 3
CT_I-DE_007	GIL CAPRI. AV. CALPE Nº 9	subterráneo ventilac. horizontal	MAPA 3
CT_I-DE_008	IMOVA. UR.ENTRE NARANJOS	subterráneo ventilac. horizontal	MAPA 3
CT_I-DE_009	ROTA. AVENIDA MARINA BAJA 11	edificio lonja	MAPA 3
CT_I-DE_010	ENTRECALAS. AV VILLAJOSYA Nº30 (ED.ENTRECALAS)	subterráneo ventilac. horizontal	MAPA 3
CT_I-DE_011	COBLANCA 16. ED.COBLANCA 16. C/ ASTURIAS Nº 16	subterráneo ventilac. horizontal	MAPA 3
CT_I-DE_012	BRAVO. PLAN PARCIAL LA CALA SECT. B	subterráneo ventilac. horizontal	MAPA 3
CT_I-DE_013	GIMENEZ. C/ TORRE LES MAÇANES Nº 1	subterráneo ventilac. horizontal	MAPA 3
CT_I-DE_014	ANTONIO BALDOVI. C/ ANTONIO BALDOVI	edificio lonja	MAPA 3
CT_I-DE_015	NYAS. AV LA VILLAJOSYA Nº33 (ED.NYAS)	subterráneo ventilac. horizontal	MAPA 3
CT_I-DE_016	PAJARES. ED.COBLANCA 29	subterráneo ventilac. horizontal	MAPA 3
CT_I-DE_017	GARGALLO 2. UR.GARGALLO.C/ ASTURIAS Nº 14	subterráneo ventilac. horizontal	MAPA 3
CT_I-DE_018	ROCAMARINA. C/ DE CALP 6	subterráneo ventilac. horizontal	MAPA 3
CT_I-DE_019	DON JACINTO. UR.DON JACINTO.C/ BENISA	subterráneo ventilac. horizontal	MAPA 3
CT_I-DE_020	BENISA 2. C/BENISA, 2 - BENIDORM	subterráneo ventilac. horizontal	MAPA 3
CT_I-DE_021	BENISA. C/BENISA, 2 - BENIDORM	subterráneo ventilac. horizontal	MAPA 3
CT_I-DE_022	ALONIS. CALLE LA CALA Nº 2	edificio lonja	MAPA 3
CT_I-DE_023	MONTBENIDORM 1. UR.MONTBENIDORM FASE 1	subterráneo ventilac. horizontal	MAPA 3
CT_I-DE_024	CMS PEAJE EUROPA. AV. MURTAL ACCESO TERRA MITICA	subterráneo ventilac. horizontal	MAPA 3
CT_I-DE_025	MONTBENIDORM 2. UR.MONTBENIDORM FASE 3. C/LAREDO Nº3	subterráneo ventilac. horizontal	MAPA 3
CT_I-DE_026	GARGALLO 1. UR.GARGALLO	subterráneo ventilac. horizontal	MAPA 3
CT_I-DE_027	ASTURIAS. ED.COBLANCA 18	subterráneo ventilac. horizontal	MAPA 3
CT_I-DE_028	SITO SENTELLA. C/ MARINA ALTA 6	subterráneo ventilac. horizontal	MAPA 3
CT_I-DE_029	COBLANCA 20. ED.COBLANCA 20	subterráneo ventilac. horizontal	MAPA 3
CT_I-DE_030	COBLANCA 21. ED.COBLANCA 21	subterráneo ventilac. horizontal	MAPA 3
CT_I-DE_031	DELFIN TOWER. CL SANTANDER, 20	edificio lonja	MAPA 3
CT_I-DE_032	PLAZA DEL SOL. ED.COBLANCA 32	subterráneo ventilac. horizontal	MAPA 3
CT_I-DE_033	COBLANCA 30. ED.COBLANCA 30	subterráneo ventilac. horizontal	MAPA 3
CT_I-DE_034	CMS HOTEL LUXOR. PARQUE TERRA MITICA	subterráneo ventilac. horizontal	MAPA 3
CT_I-DE_035	ALFAZ BENIDORM. C/ SANTANDER 14	edificio lonja	MAPA 3
CT_I-DE_036	LANUZA 1. ED.EL FARO. AV SANTANDER Nº 10	subterráneo ventilac. horizontal	MAPA 3

Id.	Localización (dirección / coord.)	Tipo	Mapa de encuadre nº
CT_I-DE_037	AVDA MURTAL (T). AVDA MURTAL EDIF COBLANCA 40	subterráneo ventilac. horizontal	MAPA 3
CT_I-DE_038	COBLANCA 35. AV MARINA BAJA 8	subterráneo ventilac. horizontal	MAPA 3
CT_I-DE_039	MEXICO BENIDORM. CALLE MEXICO (PP MURTAL)	subterráneo ventilac. horizontal	MAPA 3
CT_I-DE_040	PP MURTAL. PDA MURTAL SUBIENDO A LA DERECHA	subterráneo ventilac. horizontal	MAPA 3
CT_I-DE_041	CARRETERA ALICANTE. PP MURTAL	subterráneo ventilac. horizontal	MAPA 3
CT_I-DE_042	LANUZA 2. ED.ARCHANDA	subterráneo ventilac. horizontal	MAPA 3
CT_I-DE_043	MEXICO 2. AVDA. MEXICO, 2 BENIDORM	subterráneo ventilac. horizontal	MAPA 3
CT_I-DE_044	INTEMPO BENIDORM. AVENIDA DE MEXICO, 10 (BENIDORM)	subterráneo ventilac. horizontal	MAPA 3
CT_I-DE_045	TERRA MITICA (T). .	subterráneo ventilac. horizontal	MAPA 3
CT_I-DE_046	CMS IRENE. AV.MORALET	subterráneo ventilac. horizontal	MAPA 3
CT_I-DE_047	ALTAMIRA BENIDORM. AVENIDA DE LA VILA JOIOSA, 12	subterráneo ventilac. horizontal	MAPA 3
CT_I-DE_048	SANTI. AV.MURTAL	subterráneo ventilac. horizontal	MAPA 3
CT_I-DE_049	MILI. -	subterráneo ventilac. horizontal	MAPA 3
CT_I-DE_050	GOMEZ NOIA. UA 2 PLAN PARCIAL PONIENTE	subterráneo ventilac. horizontal	MAPA 3
CT_I-DE_051	BRUNO. AV.MORALET	subterráneo ventilac. horizontal	MAPA 3
CT_I-DE_052	MARIO MOLA. UA 2 PLAN PARCIAL PONIENTE	subterráneo ventilac. horizontal	MAPA 3
CT_I-DE_053	JARDIN BENIDORM XIXO. RESIDENCIAL JARDIN DE BENIDORM	subterráneo ventilac. horizontal	MAPA 3
CT_I-DE_054	ESTHER. AV.MORALET	subterráneo ventilac. horizontal	MAPA 3
CT_I-DE_055	IVAN RAÑA. UA 2 PLAN PARCIAL PONIENTE	subterráneo ventilac. horizontal	MAPA 3
CT_I-DE_056	PRINCIPADO MARINA(T). ED.PRINCIPADO MARINA. AV VILA JOIOSA Nº 2	subterráneo ventilac. horizontal	MAPA 3
CT_I-DE_057	TRIATLON (BDR). UA 2 PLAN PARCIAL PONIENTE	subterráneo ventilac. horizontal	MAPA 3
CT_I-DE_058	SOL DE PONIENTE I. P.P. 6/1 XIXO, PARCELAS A7 Y A8	subterráneo ventilac. horizontal	MAPA 3
CT_I-DE_059	FERNANDO ALARZA. UA 2 PLAN PARCIAL PONIENTE	subterráneo ventilac. horizontal	MAPA 3
CT_I-DE_060	ANA GODOY. UA 2 PLAN PARCIAL PONIENTE	subterráneo ventilac. horizontal	MAPA 3
CT_I-DE_061	SOL DE PONIENTE II. P.P. UR. XIXO 6/1, B3 B4 B5	subterráneo ventilac. horizontal	MAPA 3
CT_I-DE_062	XIXO. PLAN PARCIAL EL XIXO	subterráneo ventilac. horizontal	MAPA 3
CT_I-DE_063	SUAREZ 14. C/PRESIDENTE ADOLFO SUAREZ, 14	subterráneo ventilac. horizontal	MAPA 3
CT_I-DE_064	JOSELITO. CL.P.P. 6/1 XIXO	subterráneo ventilac. horizontal	MAPA 3
CT_I-DE_065	DUATLON (BDR). UA 1 PONIENTE PDA RACHARELL	subterráneo ventilac. horizontal	MAPA 3
CT_I-DE_066	PILI. P.P. 6/1 XIXO Nº 99-1	subterráneo ventilac. horizontal	MAPA 3
CT_I-DE_067	ACUATLON (BDR). AV REPUBLICA ARGENTINA, 6	subterráneo ventilac. horizontal	MAPA 3
CT_I-DE_068	TERRAZAS XIXO. C/ PRESIDENTE ADOLFO SUAREZ, 12	edificio lonja	MAPA 3
CT_I-DE_069	SANCHEZ MANTECON. UA 2 PLAN PARCIAL	subterráneo ventilac. horizontal	MAPA 3

Id.	Localización (dirección / coord.)	Tipo	Mapa de encuadre nº
	PONIENTE		
CT_I-DE_070	ANDREA FERNANDEZ. UA 2 PLAN PARCIAL PONIENTE	subterráneo ventilac. horizontal	MAPA 3
CT_I-DE_071	MIRAGOLF XIXO. UR. XIXO	subterráneo ventilac. horizontal	MAPA 3
CT_I-DE_072	PINARILLO. C/ ADOLFO SUAREZ 10	subterráneo ventilac. horizontal	MAPA 3
CT_I-DE_073	MONTDUVER. ED.MONTDUVER. AV ARMADA ESPAÑOLA,21	subterráneo ventilac. horizontal	MAPA 3
CT_I-DE_074	CMS UA1 PONIENTE. UNIDAD DE ACTUACION 1 PONIENTE	subterráneo ventilac. vertical	MAPA 3
CT_I-DE_075	RACHARELL. ED.NUEVO BENIDORM. AV COSTA RICA Nº3	subterráneo ventilac. horizontal	MAPA 3
CT_I-DE_076	MORALET-BENIDORM. PDA. MORALET	subterráneo ventilac. horizontal	MAPA 3
CT_I-DE_077	LAS LOMAS. UR.LAS LOMAS	subterráneo ventilac. horizontal	MAPA 3
CT_I-DE_078	ARMADA. AVDA. ARMADA ESPAÑOLA Nº 13	subterráneo ventilac. horizontal	MAPA 3
CT_I-DE_079	CONDAL. ED.TORRE CLUB MEDICO BL.6	subterráneo ventilac. horizontal	MAPA 3
CT_I-DE_080	BALCON DE PONIENTE. AVDA. XIXO Nº 2-2	subterráneo ventilac. horizontal	MAPA 3
CT_I-DE_081	SANCHO-BENIDORM. AV. PARAGUAY, 3	subterráneo ventilac. horizontal	MAPA 3
CT_I-DE_082	BENIBEACH. AV URUGUAY 10	subterráneo ventilac. horizontal	MAPA 3
CT_I-DE_083	COMPLEJO PROVIMA. ED.COMPLEJO PROVIMA BL.A	subterráneo ventilac. horizontal	MAPA 3
CT_I-DE_084	NUEVO ALSA. PLAZA UNIDAD ACTUACIÓN	subterráneo ventilac. horizontal	MAPA 3
CT_I-DE_085	LOS FERNANDOS. PARALELA AVD NICARAGUA	subterráneo ventilac. horizontal	MAPA 3
CT_I-DE_086	S.SEBASTIAN-BENIDORM. UR.SAN SEBASTIAN, CALLE NICARAGUA	subterráneo ventilac. horizontal	MAPA 3
CT_I-DE_087	CARACOLAR. UR EL PLANET Nº37	subterráneo ventilac. vertical	MAPA 3
CT_I-DE_088	CEMENTERIO BDR 1. AV NICARAGUA 3	subterráneo ventilac. horizontal	MAPA 3
CT_I-DE_089	SIETE PINOS. HOTEL TRES CORONAS	subterráneo ventilac. horizontal	MAPA 3
CT_I-DE_090	MADRONOS. UR.LOS MADROÑOS	subterráneo ventilac. horizontal	MAPA 3
CT_I-DE_091	ROCIO. VENEZUELA S/N	subterráneo ventilac. horizontal	MAPA 3
CT_I-DE_092	VENEZUELA BARCELO. C/ VENEZUELA	subterráneo ventilac. horizontal	MAPA 3
CT_I-DE_093	ROSALEDA-BENIDORM. ED.ROSALEDA	subterráneo ventilac. horizontal	MAPA 3
CT_I-DE_094	CMS JAIME I. CALLE RICARDO BAYONA Nº 10	subterráneo ventilac. horizontal	MAPA 3
CT_I-DE_095	COLONIA MADRID. C/ VIRGEN DE LA MACARENA	subterráneo ventilac. horizontal	MAPA 3
CT_I-DE_096	BARRANQUET-BENIDORM. ED.FOYETE BL.5	subterráneo ventilac. horizontal	MAPA 3
CT_I-DE_097	MARINA SAN PEDRO. ED.MARINA SAN PEDRO	subterráneo ventilac. horizontal	MAPA 3
CT_I-DE_098	CSM CARLOS I. CALLE MONTERA	subterráneo ventilac. horizontal	MAPA 3
CT_I-DE_099	ABAD DE TORMES. CALLE ABAD DE TORMES, 4	edificio lonja	MAPA 3
CT_I-DE_100	ATOCHA-BENIDORM. ED.FLORIDA	subterráneo ventilac. horizontal	MAPA 3
CT_I-DE_101	CONSULADO HOLANDES. PD PLANET CR LA NUCIA	subterráneo ventilac. horizontal	MAPA 3
CT_I-DE_102	MARATON (BDR). AV. EDUARDO ZAPLANA, 1	edificio lonja	MAPA 3
CT_I-DE_103	MIRACONCHA. ED.MIRACONCHA	subterráneo ventilac. horizontal	MAPA 3
CT_I-DE_104	CTRA LA NUCIA (T). -	subterráneo ventilac. horizontal	MAPA 3
CT_I-DE_105	ALMUDENA 40. CALLE ALMUDENA 40	subterráneo ventilac. horizontal	MAPA 3

Id.	Localización (dirección / coord.)	Tipo	Mapa de encuadre nº
CT_I-DE_106	AMANECER. MARQUES DE COMILLA ED.NEW LIFE 4	subterráneo ventilac. horizontal	MAPA 3
CT_I-DE_107	FOYETES (T). GRUPO SOLER	subterráneo ventilac. horizontal	MAPA 3
CT_I-DE_108	CMS SANT PERE (BDR). C/SANT PERE,24 - BENIDORM	subterráneo ventilac. horizontal	MAPA 3
CT_I-DE_109	CMS HOTEL OLYMPUS. CALLE VIRGEN DE LA ALMUDENA, 23	subterráneo ventilac. horizontal	MAPA 3
CT_I-DE_110	HIBISCUS. URB HIBISCUS, Nº 27	subterráneo ventilac. horizontal	MAPA 3
CT_I-DE_111	ATLANTIDA(T). ED.ATLANTIDA	subterráneo ventilac. horizontal	MAPA 3
CT_I-DE_112	ALCALA 29. C/ ALCALA Nº 29	subterráneo ventilac. vertical	MAPA 3
CT_I-DE_113	TRAVESIA FOYETES. ED.NAVASA FASE 6	subterráneo ventilac. horizontal	MAPA 3
CT_I-DE_114	VERONICA. PASAJE POLOP	subterráneo ventilac. horizontal	MAPA 3
CT_I-DE_115	VELAZQUEZ-BENIDORM. CL SALAMANCA Nº 29	subterráneo ventilac. horizontal	MAPA 3
CT_I-DE_116	GINES CARTAGENA 2. CALLE GINES CARTAGENA Nº2	subterráneo ventilac. horizontal	MAPA 3
CT_I-DE_117	FLORIDA BENIDORM. C/ FLORIDA Nº 4	subterráneo ventilac. horizontal	MAPA 3
CT_I-DE_118	MARAVALL. ED.NEULAY 6	subterráneo ventilac. horizontal	MAPA 3
CT_I-DE_119	ALCALA. CALLE ALCALA, 25	subterráneo ventilac. horizontal	MAPA 3
CT_I-DE_120	ROBERTO QUESADA. CR. BENIDORM-LA NUNCIA, 2	subterráneo ventilac. horizontal	MAPA 3
CT_I-DE_121	CRISTINA. URB. BARRINA	edificio lonja	MAPA 3
CT_I-DE_122	ROSA. ED.ROSA	subterráneo ventilac. horizontal	MAPA 3
CT_I-DE_123	NAVASA. NAVASA FASE 4	subterráneo ventilac. horizontal	MAPA 3
CT_I-DE_124	BENIARDA 49. AV. BENIARDA, 49	subterráneo ventilac. horizontal	MAPA 3
CT_I-DE_125	URGULL. ED.URGULL C/ JUPITER	subterráneo ventilac. horizontal	MAPA 3
CT_I-DE_126	CASTELLANA 13. C/ PASEO DE LA CASTELLANA, 13	edificio lonja	MAPA 3
CT_I-DE_127	ROLDAN. ED.2 AMERICA C/ ROLDAN, Nº 8	subterráneo ventilac. horizontal	MAPA 3
CT_I-DE_128	CS HOTEL MERCAT. CALLE MERCAT, 25	subterráneo ventilac. horizontal	MAPA 3
CT_I-DE_129	MERCURIO. CL URANO, 3	subterráneo ventilac. horizontal	MAPA 3
CT_I-DE_130	RONDA. JAIME I Nº 52	subterráneo ventilac. horizontal	MAPA 3
CT_I-DE_131	ANDORRA. AVDA. LA AIGÜERA Nº 12	subterráneo ventilac. horizontal	MAPA 3
CT_I-DE_132	CTRA.DE CALLOSA. ED.MARINA BENIDORM	subterráneo ventilac. horizontal	MAPA 3
CT_I-DE_133	PLAYMON PLAZA. ED.PLAYMON PLAZA 1	subterráneo ventilac. horizontal	MAPA 3
CT_I-DE_134	BARRINA NORTE. UR.BARRINA NORTE 47A	subterráneo ventilac. horizontal	MAPA 3
CT_I-DE_135	TOMAS ORTUNO. JUPITER, ED.D.MIGUEL 4	subterráneo ventilac. horizontal	MAPA 3
CT_I-DE_136	PASAJE. ECHEZURI 3	subterráneo ventilac. horizontal	MAPA 3
CT_I-DE_137	CONDESTABLE. CONDESTABLE ZARAGOZA, 13	subterráneo ventilac. horizontal	MAPA 3
CT_I-DE_138	PASEO CARRETERA 46. CALLE PASEO DE LA CARRETERA 46	subterráneo ventilac. horizontal	MAPA 3
CT_I-DE_139	CHOCICO. AVDA. LA AIGÜERA	subterráneo ventilac. horizontal	MAPA 3
CT_I-DE_140	OFICINAS. RAMOS CARRATALA, 18	subterráneo ventilac. horizontal	MAPA 3
CT_I-DE_141	OESTE (T). ED.DON JAIME	subterráneo ventilac. horizontal	MAPA 3
CT_I-DE_142	ENMEDIO-BENIDORM. ED.EL CID	subterráneo ventilac. horizontal	MAPA 3
CT_I-DE_143	ABACO. C/ RAMOS CARRATALA Nº 9	subterráneo ventilac. horizontal	MAPA 3
CT_I-DE_144	COBLANCA URB.. UR.COBLANCA FRENTE 33	edificio lonja	MAPA 3
CT_I-DE_145	MERCADO BENIDORM. C/ MERCAT	subterráneo ventilac. vertical	MAPA 3
CT_I-DE_146	AIGUERA. ED.ANFITEATRO	subterráneo ventilac. horizontal	MAPA 3
CT_I-DE_147	PUERTA BENIDORM. AV. L' AIGÜERA	subterráneo ventilac. horizontal	MAPA 3

Id.	Localización (dirección / coord.)	Tipo	Mapa de encuadre nº
CT_I-DE_148	BARRINA CENTRO. UR.BARRINAS CENTRO Nº26	subterráneo ventilac. horizontal	MAPA 3
CT_I-DE_149	ESCUELAS BENIDORM. CARRASCO ED.ESLORA 2	subterráneo ventilac. horizontal	MAPA 3
CT_I-DE_150	ALGAR-BENIDORM. C/ VENUS 4	subterráneo ventilac. horizontal	MAPA 3
CT_I-DE_151	CASTILLO-BENIDORM. PL.SAN JAIME	subterráneo ventilac. horizontal	MAPA 3
CT_I-DE_152	CS CALLE MAYOR (BEN). CALLE MAYOR, 10	subterráneo ventilac. horizontal	MAPA 3
CT_I-DE_153	J.ANTONIO (BENIDORM). GALERIAS ZARAGOZA	subterráneo ventilac. horizontal	MAPA 3
CT_I-DE_154	ATRIUM PLAZA. AVENIDA LA AIGUERA 3	subterráneo ventilac. horizontal	MAPA 3
CT_I-DE_155	OLIVOS 12. C/ LOS OLIVOS Nº 12	subterráneo ventilac. vertical	MAPA 3
CT_I-DE_156	COSME BAYONA. CALLE DOCTOR COSME BAYONA	subterráneo ventilac. horizontal	MAPA 3
CT_I-DE_157	SALTO DEL AGUA. PDA.ELS TOLLS Nº 23	subterráneo ventilac. horizontal	MAPA 3
CT_I-DE_158	SAN CRISTOBAL(T). AV ALFONSO PUCHADES 9	subterráneo ventilac. horizontal	MAPA 3
CT_I-DE_159	SURESTE. ED.RIOJA	subterráneo ventilac. horizontal	MAPA 3
CT_I-DE_160	CARRASCO. ED.CARRASCO	subterráneo ventilac. horizontal	MAPA 3
CT_I-DE_161	PLAYMON FIESTA 1. Avda SUECIA, 1	subterráneo ventilac. horizontal	MAPA 3
CT_I-DE_162	ALAMEDA-BENIDORM. PL. PINTOR LOZANO	subterráneo ventilac. horizontal	MAPA 3
CT_I-DE_163	RINCON ESPANOL(T). ED.RINCON ESPAÑOL	subterráneo ventilac. horizontal	MAPA 3
CT_I-DE_164	ITALIA 4. AVDA. PORTUGAL, 12 - BENIDORM	edificio lonja	MAPA 3
CT_I-DE_165	C.S.RIOJA. CALLE RIOJA 6	subterráneo ventilac. horizontal	MAPA 3
CT_I-DE_166	RICARDO-BENIDORM. CL VIRGEN DEL SUFRAGIO Nº 2	subterráneo ventilac. horizontal	MAPA 3
CT_I-DE_167	SELOMAR CMS. CALLE RICARDO, 7 - BENIDORM	subterráneo ventilac. horizontal	MAPA 3
CT_I-DE_168	CIRCUNVALACION-BENID. ED.IMALSA 1	subterráneo ventilac. horizontal	MAPA 3
CT_I-DE_169	AVDA.BENIDORM. ED.TUGAR	subterráneo ventilac. horizontal	MAPA 3
CT_I-DE_170	CAPITOL. ED.CAPITOL	subterráneo ventilac. horizontal	MAPA 3
CT_I-DE_171	TEYCON (T). ED.TEJAS PUENTE	subterráneo ventilac. horizontal	MAPA 3
CT_I-DE_172	MIRADOR-BENIDORM. CALLE MIRADOR, 7 EDF. MIRADOR	subterráneo ventilac. horizontal	MAPA 3
CT_I-DE_173	PLAYMON FIESTA 2. UR.PLAYMON FIESTA BL.G. AV. PORTUGAL Nº 4	subterráneo ventilac. horizontal	MAPA 3
CT_I-DE_174	NORIA. ED.ASTORIA 13	subterráneo ventilac. horizontal	MAPA 3
CT_I-DE_175	SAN JAIME BENIDORM. CL EMILIO ORTUÑO, 14	subterráneo ventilac. horizontal	MAPA 3
CT_I-DE_176	CMS VERANO 12. CL VERANO, 12	edificio lonja	MAPA 3
CT_I-DE_177	ACACIAS 4. C/MIRADOR. ED.ACACIAS 4	subterráneo ventilac. horizontal	MAPA 3
CT_I-DE_178	NORUEGA. ED.GEMELOS 8. C/ NORUEGA Nº 2	subterráneo ventilac. horizontal	MAPA 3
CT_I-DE_179	PRINCIPADO. ED.PRINCIPADO A	subterráneo ventilac. horizontal	MAPA 3
CT_I-DE_180	PIPA (BENIDORM). CALLE PIPA ESQUINA CALLE MIRADOR	subterráneo ventilac. horizontal	MAPA 3
CT_I-DE_181	MONTESOL. En jardín hotel Madeira	subterráneo ventilac. horizontal	MAPA 3
CT_I-DE_182	FERROCARRIL. ED.IMALSA 2. AV DE ITALIA	subterráneo ventilac. horizontal	MAPA 3
CT_I-DE_183	CS BARRINA. PD. MARXASSOS, S/N	subterráneo ventilac. horizontal	MAPA 3
CT_I-DE_184	COVIALZA. AV ANDALUCIA Nº14 (UR.COLONIA SALO)	subterráneo ventilac. horizontal	MAPA 3

Id.	Localización (dirección / coord.)	Tipo	Mapa de encuadre nº
CT_I-DE_185	LAS YUCAS. ED.LAS YUCAS	subterráneo ventilac. horizontal	MAPA 3
CT_I-DE_186	SUIZA-BENIDORM. ED.SAR VELL.C/ GRECIA Nº 1	subterráneo ventilac. horizontal	MAPA 3
CT_I-DE_187	COBLANCA. ED.TORRE COBLANCA	subterráneo ventilac. horizontal	MAPA 3
CT_I-DE_188	COMERCIOS BUS BENIDO. DESDE AV. CDAD EUROPEA	subterráneo ventilac. horizontal	MAPA 3
CT_I-DE_189	SARVACHO (T). ED.SALADAR	subterráneo ventilac. horizontal	MAPA 3
CT_I-DE_190	EMILIO (T). EMILIO ORTUÑO	subterráneo ventilac. horizontal	MAPA 3
CT_I-DE_191	BILBAO 4. C/ BILBAO, 4	subterráneo ventilac. horizontal	MAPA 3
CT_I-DE_192	TORRESOL. AV DEL MEDITERRANEO 8	subterráneo ventilac. horizontal	MAPA 3
CT_I-DE_193	CIGUEÑA. ED.LA CIGUEÑA C/DOCTOR ORTS LLORCA	subterráneo ventilac. horizontal	MAPA 3
CT_I-DE_194	PRINCIPADO PLAYA. ED.PRINCIPADO PLAYA	subterráneo ventilac. horizontal	MAPA 3
CT_I-DE_195	TOLLS. ED.COBLANCA 26	subterráneo ventilac. horizontal	MAPA 3
CT_I-DE_196	ZEUS. ED.ZEUS	subterráneo ventilac. vertical	MAPA 3
CT_I-DE_197	ISLANDIA. ED.GEMELOS 12. C/ISLANDIA Nº 8	subterráneo ventilac. horizontal	MAPA 3
CT_I-DE_198	C.M.S. ITALIA. CALLE ITALIA	edificio lonja	MAPA 3
CT_I-DE_199	PRINCIPADO CENTRO. C/DOCTOR ORTS LLORCA. EDIF. PRINCIPADO CENTRO	subterráneo ventilac. horizontal	MAPA 3
CT_I-DE_200	SAN LEANDRO. AV. MUNICIPI Nº 11	subterráneo ventilac. horizontal	MAPA 3
CT_I-DE_201	SAN ISIDORO. AV MUNICIPI Nº14	subterráneo ventilac. horizontal	MAPA 3
CT_I-DE_202	GERONA 4. C/ GERONA, 4	subterráneo ventilac. horizontal	MAPA 3
CT_I-DE_203	SAN MODESTO. AV BELGICA 4	subterráneo ventilac. horizontal	MAPA 3
CT_I-DE_204	SAN JUSTINO. AV DEL MUNICIPIO Nº 12	subterráneo ventilac. horizontal	MAPA 3
CT_I-DE_205	RESIDENCIAL PARAISO. C/ ESPERANTO 17. EDIFICIO RESIDENCIAL PARAISO	subterráneo ventilac. horizontal	MAPA 3
CT_I-DE_206	SAN PROSPERO. AV. MUNICIPI Nº 4-PR	edificio lonja	MAPA 3
CT_I-DE_207	CT S.FCO-BENIDORM(T). ED.SAN FRANCISCO	subterráneo ventilac. horizontal	MAPA 3
CT_I-DE_208	SAN IRINEO. AV. MUNICIPI Nº 8	subterráneo ventilac. horizontal	MAPA 3
CT_I-DE_209	CRM H. MONACO. PERIODISTA EMILIO ROMERO	edificio lonja	MAPA 3
CT_I-DE_210	SALTO AGUA (T). PARTIDA SALT DEL'AIGUA	subterráneo ventilac. horizontal	MAPA 3
CT_I-DE_211	PRINCIPADO EUROPA. ED.PRINCIPADO EUROPA. C/ IBIZA Nº 3	subterráneo ventilac. horizontal	MAPA 3
CT_I-DE_212	LAS PALMERAS. Acceso por edificio Miramar	subterráneo ventilac. horizontal	MAPA 3
CT_I-DE_213	CMS BELROY. CALLE GERONA	subterráneo ventilac. horizontal	MAPA 3
CT_I-DE_214	CERVANTES-BENIDORM. ED.CERVANTES	subterráneo ventilac. horizontal	MAPA 3
CT_I-DE_215	C.S.SEQUIA MARE. AVDA COMUNIDAD EUROPEA	subterráneo ventilac. horizontal	MAPA 3
CT_I-DE_216	TORRE VALENCIA. AV DEL MEDITERRANEO Nº 24	subterráneo ventilac. horizontal	MAPA 3
CT_I-DE_217	EUROPA. AV DE EUROPA 19	subterráneo ventilac. horizontal	MAPA 3
CT_I-DE_218	EUROPA 14 CMS. AVDA. EUROPA, 14 BENIDORM	subterráneo ventilac. horizontal	MAPA 3
CT_I-DE_219	EL CENTRO. COMERCIAL EL CENTRO. AV EUROPA Nº 8	subterráneo ventilac. horizontal	MAPA 3
CT_I-DE_220	LA PINTA. C/KENNEDY. EDIF. LA PINTA	subterráneo ventilac. horizontal	MAPA 3
CT_I-DE_221	IBIZA. C/ IBIZA Nº 6	subterráneo ventilac. horizontal	MAPA 3

Id.	Localización (dirección / coord.)	Tipo	Mapa de encuadre nº
CT_I-DE_222	LAS TERRAZAS NUEVO. AVDA. MEDITERRANEO	subterráneo ventilac. vertical	MAPA 3
CT_I-DE_223	COBLANCA 11. AV. DEL MEDITERRANEO Nº15 (ED.COBLANCA 11)	subterráneo ventilac. horizontal	MAPA 3
CT_I-DE_224	ESPERANTO. ED.RESIDENCIA PQ.EUROPA	subterráneo ventilac. horizontal	MAPA 3
CT_I-DE_225	MOBY DYCK. ED.MOBY DICK	subterráneo ventilac. horizontal	MAPA 3
CT_I-DE_226	ESPERANTO 32. CALLE ESPERANTO 32	subterráneo ventilac. horizontal	MAPA 3
CT_I-DE_227	LAS ARENAS. ED.LAS ARENAS. AV. MADRID Nº 5	subterráneo ventilac. horizontal	MAPA 3
CT_I-DE_228	SERVIHOTEL 1. ED.SERVIHOTEL	subterráneo ventilac. horizontal	MAPA 3
CT_I-DE_229	LEPANTO. ED.TORPA	subterráneo ventilac. horizontal	MAPA 3
CT_I-DE_230	LOS CABALLOS. AV DEL MEDITERRANEO Nº 19. ED.LOS CABALLOS.	subterráneo ventilac. horizontal	MAPA 3
CT_I-DE_231	GEMELOS 2. ED.GEMELOS 2	subterráneo ventilac. horizontal	MAPA 3
CT_I-DE_232	PAYA. ED.PAYA	subterráneo ventilac. horizontal	MAPA 3
CT_I-DE_233	CUENCA. ED.GEMELOS 4	subterráneo ventilac. horizontal	MAPA 3
CT_I-DE_234	LERIDA 1. C/ LERIDA Nº 3	subterráneo ventilac. vertical	MAPA 3
CT_I-DE_235	LERIDA 2. C/ LERIDA	subterráneo ventilac. vertical	MAPA 3
CT_I-DE_236	LA OCA (T). ED.LA OCA	subterráneo ventilac. horizontal	MAPA 3
CT_I-DE_237	LES DUNES. H.LES DUNES	subterráneo ventilac. horizontal	MAPA 3
CT_I-DE_238	CEMENTERIO ALMAFRA. POLI DIEZ, 15	edificio lonja	MAPA 3
CT_I-DE_239	SALA FIESTAS-BENID. PD TOLLS 4C	subterráneo ventilac. horizontal	MAPA 3
CT_I-DE_240	LERIDA-BENIDORM. ED.PARAISO	subterráneo ventilac. horizontal	MAPA 3
CT_I-DE_241	TRIOMAR 2. ED.TRIOMAR 2. C/ IBIZA Nº 15	subterráneo ventilac. horizontal	MAPA 3
CT_I-DE_242	KENEDY. ED.MARISCAL 5	subterráneo ventilac. horizontal	MAPA 3
CT_I-DE_243	MALLORCA. CALLE MALLORCA ESQ. MEDITERRANEO	subterráneo ventilac. horizontal	MAPA 3
CT_I-DE_244	ESABO. ED.TORSERENA.AV. MADRID Nº10-1	subterráneo ventilac. horizontal	MAPA 3
CT_I-DE_245	LEPANTO 22 CMS. CALLE LEPANTO, 22	edificio lonja	MAPA 3
CT_I-DE_246	KARINA. C/LEPANTO. ED.KAROLA	subterráneo ventilac. horizontal	MAPA 3
CT_I-DE_247	AZAGADOR DE RICARDO. C/AZAGADOR DE RICARDO, 64	edificio lonja	MAPA 3
CT_I-DE_248	FILIPINAS. ED.FILIPINAS	subterráneo ventilac. horizontal	MAPA 3
CT_I-DE_249	COPACABANA. ED.COPACABANA	subterráneo ventilac. horizontal	MAPA 3
CT_I-DE_250	BERNAT DE SARRIA 4. AV. BERNAT DE SARRIA 4	subterráneo ventilac. horizontal	MAPA 3
CT_I-DE_251	BENLOIX. EDIFICIO BENLOIX	subterráneo ventilac. horizontal	MAPA 3
CT_I-DE_252	LIDERSOL. ED.LIDERSOL	subterráneo ventilac. horizontal	MAPA 3
CT_I-DE_253	EDIFICIO MONVER. AV. MEDITERRANEO, 54	edificio lonja	MAPA 3
CT_I-DE_254	DUCAL. AV.MEDITERRANEO, 43	subterráneo ventilac. horizontal	MAPA 3
CT_I-DE_255	DERRAMADOR 10. AVDA. DERRAMADOR, 10	subterráneo ventilac. horizontal	MAPA 3
CT_I-DE_256	DERRAMADOR(BENIDORM). ED.TORRE GALENO. JUAN FUSTER ZARAGOZA Nº 15	subterráneo ventilac. horizontal	MAPA 3
CT_I-DE_257	CS ROSAMAR. AV. DERRAMADOR, 6	subterráneo ventilac. horizontal	MAPA 3
CT_I-DE_258	CRM RIUDOR. -	subterráneo ventilac. horizontal	MAPA 3
CT_I-DE_259	SVEA NUEVO. CAMI DEL PALASJET Nº 2	edificio lonja	MAPA 3
CT_I-DE_260	VERACRUZ. ED.VERACRUZ. AV. MADRID Nº 23	subterráneo ventilac. horizontal	MAPA 3

Id.	Localización (dirección / coord.)	Tipo	Mapa de encuadre nº
CT_I-DE_261	CASTELLO-BENIDORM. CASTELLON ED.COBLANCA 6	subterráneo ventilac. horizontal	MAPA 3
CT_I-DE_262	CMS H. ROSAIRE. AV. DERRAMADOR Nº6	subterráneo ventilac. horizontal	MAPA 3
CT_I-DE_263	YOIGO. CAMINO ROMERAL (ST LA LLOMA)	subterráneo ventilac. horizontal	MAPA 3
CT_I-DE_264	TRILLO. AV MADRID. 24	subterráneo ventilac. horizontal	MAPA 3
CT_I-DE_265	LA LLOMA-BENIDORM. PD.LA LLOMA Nº3	subterráneo ventilac. horizontal	MAPA 3
CT_I-DE_266	SALADAR-BENIDORM. ED.ETXEZURI 1 NÂº7	subterráneo ventilac. horizontal	MAPA 3
CT_I-DE_267	FANAL. C/ ZAMORA 11	subterráneo ventilac. horizontal	MAPA 3
CT_I-DE_268	GERONA (T). AV DEL MEDITERRANEO Nº51 (ED.COBLANCA 3)	subterráneo ventilac. horizontal	MAPA 3
CT_I-DE_269	COBLANCA 8. ED.COBLANCA 8	subterráneo ventilac. horizontal	MAPA 3
CT_I-DE_270	MEDITERRANEO BNIDORM. EDIMER MEDITERRANEO	subterráneo ventilac. horizontal	MAPA 3
CT_I-DE_271	MEDITERRANEO 55. AV.MEDITERRANEO 55	subterráneo ventilac. horizontal	MAPA 3
CT_I-DE_272	LONJA DE FRUTAS. PL APR Nº3	subterráneo ventilac. horizontal	MAPA 3
CT_I-DE_273	BENIMEX(T). UR.RINCONADA REAL	subterráneo ventilac. horizontal	MAPA 3
CT_I-DE_274	CS ZAMORA BENIDORM. AV ZAMORA 3	subterráneo ventilac. horizontal	MAPA 3
CT_I-DE_275	CHANA 24. C/ALCALDE MANUEL CATALAN CHANA, 24	edificio lonja	MAPA 3
CT_I-DE_276	GEMELOS 28B. C/ALCALDE MANUEL CATALAN CHANA, 24	edificio lonja	MAPA 3
CT_I-DE_277	ACUARIUM. ED.ACUARIUM 3	subterráneo ventilac. horizontal	MAPA 3
CT_I-DE_278	GEMELOS 28A. C/ALCALDE MANUEL CATALAN CHANA, 24	edificio lonja	MAPA 3
CT_I-DE_279	PRINCIPADO RINCON. ED.PRINCIPADO RINCON	subterráneo ventilac. horizontal	MAPA 3
CT_I-DE_280	MERCALOIX. MERCADO RINCON MERCALOIX	subterráneo ventilac. horizontal	MAPA 3
CT_I-DE_281	C.E. HOTEL DYNASTIC. AV. JUAN FUSTER ZARAGOZA 4	subterráneo ventilac. horizontal	MAPA 3
CT_I-DE_282	GEMELO. PASAJE PEATONAL	edificio lonja	MAPA 3
CT_I-DE_283	MELLIZO. C/PEATONAL, PARALELA AV L'AMETLLA DE MAR	subterráneo ventilac. horizontal	MAPA 3
CT_I-DE_284	CATALAN CHANA 16. C/ ALCALDE MANUEL CATALAN CHANA, 18	edificio lonja	MAPA 3
CT_I-DE_285	CALLE 25. ED.D.MIGUEL 1	subterráneo ventilac. horizontal	MAPA 3
CT_I-DE_286	BENICACTUS. ED.ARIES	subterráneo ventilac. horizontal	MAPA 3
CT_I-DE_287	BERLIN. ED.COBLANCA 5	subterráneo ventilac. horizontal	MAPA 3
CT_I-DE_288	CALIFORNIA. CAMI DE LES COVES Nº1	subterráneo ventilac. horizontal	MAPA 3
CT_I-DE_289	TRINISOL. C/ ALCALDE MANUEL CATALAN CHANA 11	subterráneo ventilac. horizontal	MAPA 3
CT_I-DE_290	DON MIGUEL 2. CL ALCALDE MANUEL CATALAN CHANA, 7	subterráneo ventilac. horizontal	MAPA 3
CT_I-DE_291	DIERNIA. CALLE RAMÓN Y CAJAL	subterráneo ventilac. horizontal	MAPA 3
CT_I-DE_292	APOLINAR GALAN. ED.SIERRA HELADA	subterráneo ventilac. horizontal	MAPA 3
CT_I-DE_293	MONTSA. H.MONTSA	subterráneo ventilac. horizontal	MAPA 3
CT_I-DE_294	PISCIS. ED.PISCIS	subterráneo ventilac. horizontal	MAPA 3
CT_I-DE_295	ESTOCOLMO 8. C/ ESTOCOLMO 8	edificio lonja	MAPA 3
CT_I-DE_296	CMS ROCK GARDENS. C/DE BONN ESQUINA CON C/DE MANILA	subterráneo ventilac. horizontal	MAPA 3
CT_I-DE_297	CUEVAS-BENIDORM. CAMI MAJOR	subterráneo ventilac. horizontal	MAPA 3

Id.	Localización (dirección / coord.)	Tipo	Mapa de encuadre nº
	D'ALMAFRA Nº22		
CT_I-DE_298	SIERRA HELADA. ED.SIERRA DORADA 2	subterráneo ventilac. horizontal	MAPA 3
CT_I-DE_299	BOLARDO. C/ SIERRA DORADA	subterráneo ventilac. horizontal	MAPA 3
CT_I-DE_300	ESTOCOLMO BERMUDAS. AV. ESTOCOLMO, 17	subterráneo ventilac. horizontal	MAPA 3
CT_I-DE_301	DON UNTORIA. CALLE ESTOCOLMO	edificio lonja	MAPA 3
CT_I-DE_302	VILLA CAPRI. CALLE ESTOCOLMO	subterráneo ventilac. horizontal	MAPA 3
CT_I-DE_303	CS OCHOA 4. AV. DR SEVERO OCHOA, 4	subterráneo ventilac. horizontal	MAPA 3
CT_I-DE_304	BEYRE (T). ED.PARQUE LOIX	subterráneo ventilac. horizontal	MAPA 3
CT_I-DE_305	ESTOCOLMO 44. C/ ESTOCOLMO 44	edificio lonja	MAPA 3
CT_I-DE_306	URB.TORRETA FUSTER. AV DOCTOR SEVERO OCHOA Nº37-B	subterráneo ventilac. horizontal	MAPA 3
CT_I-DE_307	GIRASOL. ED.GIRASOL	subterráneo ventilac. horizontal	MAPA 3
CT_I-DE_308	NUEVO DEPURADORA. AVDA SIERRA DORADA Nº 3-1	subterráneo ventilac. horizontal	MAPA 3
CT_I-DE_309	LA TORRETA-BENIDORM. UR.LA TORRETA	subterráneo ventilac. horizontal	MAPA 3
CT_I-DE_310	TORRETA MAR. CL MOSCU, 3	subterráneo ventilac. horizontal	MAPA 3
CT_I-DE_311	SIESTA (T). UR.LA SIESTA. AV. ESTOCOLMO Nº 50	edificio lonja	MAPA 3
CT_I-DE_312	CAMBA. AVENIDA COMUNIDAD VALENCIANA S/N	subterráneo ventilac. horizontal	MAPA 3
CT_I-DE_313	CAVANNES. ED.CONTESA	subterráneo ventilac. horizontal	MAPA 3
CT_I-DE_314	SIERRA DORADA 3. C/ SIERRA DORADA Nº 3-C	subterráneo ventilac. horizontal	MAPA 3
CT_I-DE_315	PLAYMON PARK. AV MONTECARLO Nº 22	subterráneo ventilac. horizontal	MAPA 3
CT_I-DE_316	CIUDAD ANTENA. ED.CIUDAD ANTENA BL.4	subterráneo ventilac. horizontal	MAPA 3
CT_I-DE_317	ORINOCO (BDR). AVDA. ADMIRALL BERNAT DE SARRIÀ, 53	subterráneo ventilac. vertical	MAPA 3
CT_I-DE_318	VIENA I. EDIFICIO CUMBRE LOIX, C/ VIENA Nº 6	subterráneo ventilac. horizontal	MAPA 3
CT_I-DE_319	ROCAS BLANCAS. UR.ROCAS BLANCAS. AV SEVERO OCHOA 29	subterráneo ventilac. horizontal	MAPA 3
CT_I-DE_320	MUNICH 4. C/MUNICH, 4	subterráneo ventilac. horizontal	MAPA 3
CT_I-DE_321	VACANZA NUEVO. LONDRES ESQUINA OSLO	subterráneo ventilac. horizontal	MAPA 3
CT_I-DE_322	ALMAFRA. CAMI DE LA PARVA 6	subterráneo ventilac. horizontal	MAPA 3
CT_I-DE_323	VIENA 7. C/ OSLO CON C / VIENA	subterráneo ventilac. horizontal	MAPA 3
CT_I-DE_324	PEKIN. C/PEKIN, 2	subterráneo ventilac. horizontal	MAPA 3
CT_I-DE_325	ENTRE PINOS BENID. UR.ENTREPINOS 2	subterráneo ventilac. horizontal	MAPA 3
CT_I-DE_326	RUMANIA. C/ ENTREPINOS 17	edificio lonja	MAPA 3
CT_I-DE_327	SIERRA DORADA. CL COREA, 4--PR	subterráneo ventilac. horizontal	MAPA 3
CT_I-DE_328	MIAMI (T). AV ESTOCOLMO 69	subterráneo ventilac. horizontal	MAPA 3
CT_I-DE_329	MONTERA. UR.LA MONTERA Nº 1	subterráneo ventilac. horizontal	MAPA 3
CT_I-DE_330	OTTO. AV MALTA 18	subterráneo ventilac. horizontal	MAPA 3
CT_I-DE_331	PLA DE BAYO. UR.PLA DE BAYO. AV MALTA Nº 10	subterráneo ventilac. horizontal	MAPA 3
CT_I-DE_332	CAMPING EL NIÑO. AV DOCTOR SEVERO OCHOA Nº44	subterráneo ventilac. horizontal	MAPA 3
CT_I-DE_333	CMR ALFAZ CABUT (T). CAMI DE LA MITJA LLEGUA, KM 0,5	subterráneo ventilac. horizontal	MAPA 3
CT_I-DE_334	MIRA LA COSTA. AV MALTA 23	subterráneo ventilac. horizontal	MAPA 3

Id.	Localización (dirección / coord.)	Tipo	Mapa de encuadre nº
CT_I-DE_335	ACUA. PARQUING PARQUE DE AGUA SUBZONA C	subterráneo ventilac. horizontal	MAPA 3
CT_I-DE_336	PLA DEL AZAGADOR. C/ NAPOLES 20	subterráneo ventilac. horizontal	MAPA 3
CT_I-DE_337	MARSELLA. C/ MARSELLA FRENTE 11	subterráneo ventilac. horizontal	MAPA 3
CT_I-DE_338	CIUDAD PATRICIA 2. UR.CIUDAD PATRICIA	subterráneo ventilac. horizontal	MAPA 3
CT_I-DE_339	TRINQUETE BENIDORM. PD MEDIA LEGUA, 4	subterráneo ventilac. horizontal	MAPA 3
CT_I-DE_340	PLA DEL CUARTEL. PD PLA DE AZAGADOR, 78 PC	subterráneo ventilac. horizontal	MAPA 3
CT_I-DE_341	CIUDAD PATRICIA 1. UR.CIUDAD PATRICIA	subterráneo ventilac. horizontal	MAPA 3
CT_I-DE_342	CR CNO. DEPURADORA. CAMINO DEPURADORA	subterráneo ventilac. horizontal	MAPA 3
CT_I-DE_343	TOSSAL DEL VALLES. PDA. TOSSAL DEL VALLES. CAMI PLA DEL CUARTEL	subterráneo ventilac. horizontal	MAPA 3
CT_I-DE_344	EDAR BENIDORM (T). SIERRA HELADA	subterráneo ventilac. horizontal	MAPA 3

2.6.11. Red de gas

Benidorm dispone de una red de distribución de gas natural gestionada por Naturgy Gas Natural Fenosa.

Nombre del núcleo, etc.	Conexión a red de gas	Empresa suministradora	Mapa de encuadre nº
Casco Antiguo / Centro	Sí	Naturgy Gas Natural Fenosa	-
Rincón de Loix	Sí	Naturgy Gas Natural Fenosa	-
Levante	Sí	Naturgy Gas Natural Fenosa	-
Poniente	Sí	Naturgy Gas Natural Fenosa	-
La Cala	Sí	Naturgy Gas Natural Fenosa	-
Foietes – Colonia Madrid	Sí	Naturgy Gas Natural Fenosa	-
El Tossal – Salt de l'Aigua	Sí	Naturgy Gas Natural Fenosa	-
Partida Armanello	Sí	Naturgy Gas Natural Fenosa	-
Partida Els Tolls	Sí	Naturgy Gas Natural Fenosa	-

2.6.12. Estaciones de combustible y electrolinerías

En el término municipal de Benidorm se encuentran las siguientes estaciones de combustible y electrolinerías:

Nombre	Localización (dirección / coord.)	Tipo	Gestor	Mapa de encuadre nº
BP	Av. de la Vila Joiosa, 44	Gasolinera	BP	MAPA 3
Iberdrola Estación de carga	Avinguda de Benissa, 1	Electrolinera	IBERDROLA	MAPA 3
Iberdrola Estación de carga	Avinguda de la Vila Joiosa	Electrolinera	IBERDROLA	MAPA 3
Iberdrola Estación de carga	C. Brasil, 1	Electrolinera	IBERDROLA	MAPA 3
Punto de carga Iberdrola	Av. Puerto Rico, 1	Electrolinera	IBERDROLA	MAPA 3
Punto de carga Wenea	Av. Alcalde Eduardo Zaplana, 7	Electrolinera	WENEA	MAPA 3
Iberdrola Estación de carga	Av. República Argentina, 6	Electrolinera	IBERDROLA	MAPA 3
Estación de carga Powy Energy	Av. de la Armada Española, 1, Hotel Villa del Mar	Electrolinera	POWER ENERGY	MAPA 3
Iberdrola Estación de carga	Av. Rei Jaume I, 28	Electrolinera	IBERDROLA	MAPA 3
Repsol	CV-70, P.K. 47	Gasolinera	REPSOL	MAPA 3
Punto de recarga eléctrica Repsol	CV-70, P.K. 47	Electrolinera	REPSOL	MAPA 3
BP	Av. Rei Jaume I, 23	Gasolinera	BP	MAPA 3
Punto de Carga Iberdrola	C/ de Tomàs Ortuño, 82	Electrolinera	IBERDROLA	MAPA 3
Iberdrola Estación de carga	C/ Tomár Orduño, 80	Electrolinera	IBERDROLA	MAPA 3
Iberdrola Estación de carga	Pl. de SS. MM. Los Reyes de España, 1	Electrolinera	IBERDROLA	MAPA 3
Iberdrola Estación de carga	C/ Invierno, 11	Electrolinera	IBERDROLA	MAPA 3
TotalEnergIES Estación de carga	Pl. de la Hispanidad, 4	Electrolinera	TOTAL ENERGIES	MAPA 3
Iberdrola Estación de carga	2 Passeig els Tolls, Instituto Valenciano de Tecnologías Turísticas	Electrolinera	IBERDROLA	MAPA 3
Punto de carga Iberdrola	C/ Esperanto, 9	Electrolinera	IBERDROLA	MAPA 3
Iberdrola Estación de carga	Av. de Europa, 23	Electrolinera	IBERDROLA	MAPA 3
BP	Av. de la Comunitat Valenciana, 18	Gasolinera	BP	MAPA 3
Iberdrola Estación de carga	Camí de L'Armanello, S/N, Camping Armanello	Electrolinera	IBERDROLA	MAPA 3
Petroenergy	Polígono Apr 3, 11	Gasolinera	IBERDROLA	MAPA 3
Fuspra energy	Av. de la Comunitat Valenciana, 36	Gasolinera	FUSPRA ENERGY	MAPA 3
Punto de carga Iberdrola	Av. Dr. Severo Ochoa, 21	Electrolinera	IBERDROLA	MAPA 3
Galp	Av. De La Comunitat Valenciana, N-332, Pk 124+500	Gasolinera	GALP	MAPA 3
BP	Av. Dr. Severo Ochoa, 12	Gasolinera	BP	MAPA 3
Punto de carga Iberdrola bp pulse	Av. Dr. Severo Ochoa, 12	Electrolinera	IBERDROLA	MAPA 3
Galp	Av. De La Comunitat Valenciana, N-332, Pk	Gasolinera	GALP	MAPA 3

Nombre	Localización (dirección / coord.)	Tipo	Gestor	Mapa de encuadre nº
	124+500			

Además, existe un depósito de almacenamiento de bombonas de gas gestionado por BENIGAS S.L. en Camí Azagador de Soria, 42-50.

2.6.13. Instalaciones de telecomunicaciones

Existen repartidos por todo el municipio diferentes repetidores de telefonía, televisión y radio.

Nombre	Localización (dirección / coord.)	Tipo	Gestor	Mapa de encuadre nº
Antena - 001022	Av. Derramador, 3	Telefonía, radio, televisión	Vodafone, Movistar + Digi, Orange	MAPA 3
Antena - 001023	Av. Marina Baixa, 36	Telefonía, radio, televisión	Vodafone, Orange	MAPA 3
Antena - 001210	Av. Beniarda	Telefonía, radio, televisión	Vodafone, Orange	MAPA 3
Antena - 024338	Av. Alcoi, 17	Telefonía, radio, televisión	Vodafone, Movistar, Orange	MAPA 3
Antena - 025958	Av. Peru, 33	Telefonía, radio, televisión	Vodafone, Movistar, Orange	MAPA 3
Antena - 0300005	C/ Tomás Ortuño, 90	Telefonía, radio, televisión	Movistar + Digi	MAPA 3
Antena - 0300074	C/ Bruselas, 2	Telefonía, radio, televisión	Movistar + Digi	MAPA 3
Antena - 0300127	C/ Tomás Ortuño, 31	Telefonía, radio, televisión	Movistar	MAPA 3
Antena - 0300161	C/ Kennedy, 1	Telefonía, radio, televisión	Movistar	MAPA 3
Antena - 0300235	C/ Esperanto, 5	Telefonía, radio, televisión	Movistar	MAPA 3
Antena - 0300239	Av. Rei Jaume, 1	Telefonía, radio, televisión	Vodafone, Movistar, Orange	MAPA 3
Antena - 0300345	C/ L'Alfas del Pi, 1	Telefonía, radio, televisión	Movistar	MAPA 3
Antena - 0300346	Av. Ruzafa, 33	Telefonía, radio, televisión	Movistar	MAPA 3
Antena - 0300507	C/ Londres, 12	Telefonía, radio, televisión	Movistar	MAPA 3
Antena - 0300519	Ps. de la Carretera, 1	Telefonía, radio, televisión	Movistar, Orange	MAPA 3
Antena - 0300520	Av. Panamá, 1	Telefonía, radio, televisión	Movistar	MAPA 3
Antena - 0300522	Pj. Dos Américas	Telefonía, radio, televisión	Movistar	MAPA 3

Nombre	Localización (dirección / coord.)	Tipo	Gestor	Mapa de encuadre nº
		televisión		
Antena - 0300540	C/ Gardenias, 12	Telefonía, radio, televisión	Vodafone, Movistar	MAPA 3
Antena - 0300541	Av. Zamora, 3	Telefonía, radio, televisión	Vodafone, Movistar	MAPA 3
Antena - 0300542	Terra Mítica	Telefonía, radio, televisión	Vodafone, Movistar, Orange	MAPA 3
Antena - 0300560	Av. Cuenca, 9	Telefonía, radio, televisión	Movistar	MAPA 3
Antena - 0300630	Av. Madrid, 33	Telefonía, radio, televisión	Movistar	MAPA 3
Antena - 0300634	Av. Filipinas, 9	Telefonía, radio, televisión	Movistar	MAPA 3
Antena - 0300655	C/ Marqués de Comillas, 22	Telefonía, radio, televisión	Movistar	MAPA 3
Antena - 0300783	C/ Gerona, 45	Telefonía, radio, televisión	Movistar	MAPA 3
Antena - 0300786	Av. la Vila Joiosa, 18	Telefonía, radio, televisión	Movistar	MAPA 3
Antena - 0301010	Partida Els Tolls, 10	Telefonía, radio, televisión	Movistar	MAPA 3
Antena - 0301059	H. Asia Gardens	Telefonía, radio, televisión	Movistar, Orange	MAPA 3
Antena - 0301698	Terra mítica	Telefonía, radio, televisión	Movistar	MAPA 3
Antena - 0301763	Polígono 8, Parcela 99	Telefonía, radio, televisión	Movistar	MAPA 3
Antena - 0302232	Av. Madrid	Telefonía, radio, televisión	Movistar	MAPA 3
Antena - 0302233	Av. Madrid	Telefonía, radio, televisión	Movistar	MAPA 3
Antena - 0302234	Av. Alcoi esq. C/ Valencia	Telefonía, radio, televisión	Movistar	MAPA 3
Antena - 0302237	Av. Rei Jaume, farola	Telefonía, radio, televisión	Movistar	MAPA 3
Antena - 0302238	Av. Armada Española esq. Av. Xixo	Telefonía, radio, televisión	Movistar	MAPA 3
Antena - 0302239	Av. Vicente Llorca Alós, 1	Telefonía, radio, televisión	Movistar	MAPA 3
Antena - 030730	C/ Lleruda, 5	Telefonía, radio, televisión	Vodafone	MAPA 3
Antena - 071509	C/ Emilio Ortuño, 26	Telefonía, radio, televisión	Vodafone, Orange	MAPA 3
Antena - 071510	Av. Puerto Rico, 2	Telefonía, radio, televisión	Vodafone, Movistar + Digi, Orange	MAPA 3
Antena - 074381	Partida Els Tolls, 7	Telefonía, radio, televisión	Vodafone, Orange	MAPA 3

Nombre	Localización (dirección / coord.)	Tipo	Gestor	Mapa de encuadre nº
Antena - 190105	C/ Ibiza, 8	Telefonía, radio, televisión	Vodafone, Orange	MAPA 3
Antena - 190136	Av. Ametlla de Mar, 15	Telefonía, radio, televisión	Vodafone, Orange	MAPA 3
Antena - 190190	Terra Mítica	Telefonía, radio, televisión	Vodafone, Orange	MAPA 3
Antena - 190413	C/ Bonn, 4	Telefonía, radio, televisión	Vodafone, Orange	MAPA 3
Antena - 190439	C/ Esperanto, 30	Telefonía, radio, televisión	Vodafone, Orange	MAPA 3
Antena - 190441	Av. de los Almendros, 22	Telefonía, radio, televisión	Vodafone, Orange	MAPA 3
Antena VALR6169A	C/ Londres, 4	Telefonía, radio, televisión	Orange	MAPA 3
Antena VALR6340A	C/ Carrasco, 1	Telefonía, radio, televisión	Orange	MAPA 3
Antena VALR6348V	Av. del Mediterráneo, 15	Telefonía, radio, televisión	Orange	MAPA 3
Antena VALR8780A	Av. de los Almendros, 35	Telefonía, radio, televisión	Orange	MAPA 3
Torre 0 - El Pla de Baió	Av. Montecarlo	Radio	-	MAPA 3
Torre 1 - Serra Gelada	Av. Tokio	Telefonía, radio	Vodafone	MAPA 3
Torre 2 - Serra Gelada	C/ Hawaii	Telefonía, radio	Vodafone	MAPA 3
Torre 3 - Serra Gelada	C/ Hawaii	Telefonía, radio	Vodafone	MAPA 3
Torre 4 - Serra Gelada	C/ Hawaii	Telefonía, radio	Vodafone	MAPA 3
Torre 5 - Serra Gelada	Av. Tokio	Telefonía, radio	Vodafone	MAPA 3
Torre 6 - Napoles	C/Nápoles	Telefonía, radio	Movistar	MAPA 3
Torre 7 - Almafrà	Cam. de la Parva	Telefonía, radio, televisión	Vodafone, Orange, Movistar	MAPA 3
Torre 8 - Alfàs del Pi	CV-763, 27	Telefonía, radio, televisión	Vodafone, Orange, Movistar	MAPA 3
Torre 9 - Barrina	Polígono 9, Parcela 21	Telefonía, radio, televisión	Vodafone, Orange, Movistar	MAPA 3
Torre 10 - Terra Natura	Foia del Verdader	Telefonía, radio	Vodafone, Orange	MAPA 3

2.7. Equipamientos con afluencia de público

En este apartado se detallan los diferentes equipamientos existentes en el municipio. Su situación geográfica en el término municipal se encuentra cartografiada en los diferentes mapas de encuadre que aparecen en cada apartado.

2.7.1. Centros educativos

Tipo	Nombre	Localización (dirección / coord.)	Titularidad	Nº personal	Nº alumnos	Mapa de encuadre nº
Centro Privado De Educación Infantil De Primer Ciclo	My Big Kingdom - Centro de Educación Infantil Bilingüe	C. de Finlandia, 2	Privada	-	-	MAPA 4
Centro Privado De Educación Infantil De Primer Ciclo	Centre Priv. Ed. Inf. 1er Cicle L'Almafrà	Part. Cabut, S/N	Privada	-	-	MAPA 4
Escuela Infantil De Primer Ciclo	Ei 1er Cicle Municipal El Tossalet	Av. Mont Benidorm, 7	Pública	11	77	MAPA 4
Escuela Infantil De Primer Ciclo	Ei 1er Cicle Municipal Les Caletes	Av. Ciudad Real, 6	Pública	17	124	MAPA 4
Escuela Infantil De Primer Ciclo	Ei 1er Cicle Municipal Les Fontanelles	Av. Del Municipi, 18 B	Pública	20	160	MAPA 4
Colegio de Educación Infantil Y Primaria	CEIP Aitana	C. Capitán Cortés, 12	Pública	24	264	MAPA 4
Colegio de Educación Infantil Y Primaria	CEIP Ausiàs March	C. Venezuela, 5	Pública	41	441	MAPA 4
Colegio De Educación Infantil Y Primaria	CEIP Bautista Lledó	C. Capitán Cortés, 12	Pública	21	219	MAPA 4
Colegio De Educación Infantil Y Primaria	CEIP El Murtal	Av. D. Vicente Pérez Devesa, 31	Pública	39	409	MAPA 4
Colegio De Educación Infantil Y Primaria	CEIP Els Tolls	Av. Del Municipi, 18	Pública	51	664	MAPA 4
Colegio De Educación Infantil Y	CEIP Gabriel Miró	C. De La Barca Del Bou (Salt De L'aigua), 4	Pública	31	255	MAPA 4

Tipo	Nombre	Localización (dirección / coord.)	Titularidad	Nº personal	Nº alumnos	Mapa de encuadre nº
Primaria						
Colegio De Educación Infantil Y Primaria	CEIP La Cala	Av. De La Marina Baixa, 9	Pública	25	261	MAPA 4
Colegio De Educación Infantil Y Primaria	CEIP Leonor Canalejas	C. Escuelas, S/N	Pública	39	381	MAPA 4
Colegio De Educación Infantil Y Primaria	CEIP Mestre Gaspar López	C. De La Barca Del Bou (Salt De L'aigua), 3	Pública	45	392	MAPA 4
Colegio De Educación Infantil Y Primaria	CEIP Miguel Hernández	Av. Nicaragua, 17	Pública	32	364	MAPA 4
Colegio De Educación Infantil Y Primaria	CEIP Puig Campana	Av. De Belgica, 16	Pública	37	410	MAPA 4
Colegio De Educación Infantil Y Primaria	CEIP Serra Gelada	Av. Malta, 2	Pública	33 profesores 1 administrativa 1 conserje 15 monitores de comedor	446	MAPA 4
Colegio De Educación Infantil Y Primaria	CEIP Vasco Núñez De Balboa	C. Capitán Cortés, S/N	Pública	36	405	MAPA 4
Centro Privado De Educación Infantil, Primaria Y Secundaria	Centre Privat Lope De Vega	Av. Del Doctor Severo Ochoa, 9	Privada/ concertada	52	805	MAPA 4
Centro Privado De Educación Infantil, Primaria Y Secundaria	Centre Privat Nuestra Señora De Los Dolores	C. El Pal, 6	Concertada	41	682	MAPA 4
Centro Privado Formación Profesional Específica	Centre Privat FP Arce Formación	Av. Jaime I, 31	Privada	-	-	MAPA 4
Instituto De Educación Secundaria	IES Beatriu Fajardo De Mendoza	C. De La Fragata (Salt De L'aigua), 2	Pública	155	1039	MAPA 4

Tipo	Nombre	Localización (dirección / coord.)	Titularidad	Nº personal	Nº alumnos	Mapa de encuadre nº
Instituto De Educación Secundaria	IES Bernat De Sarrià	C. De La Fragata (Salt De L'aigua), 5	Pública	104	796	MAPA 4
Instituto De Educación Secundaria	IES L'Almadrava	C. Del Llaüt (Salt De L'aigua), 10	Pública	107	972	MAPA 4
Instituto De Educación Secundaria	IES Mediterrània	C. Presidente Adolfo Suárez, 1	Pública	120	983	MAPA 4
Instituto De Educación Secundaria	IES Pere Maria Orts I Bosch	C. De La Barca Del Bou (Salt De L'aigua), 6	Pública	122	1211	MAPA 4
Centro Docente Privado Extranjero	Centre Estranger Costa Blanca International College	Part. De Sanz, S/N	Privada	30	450	MAPA 4
Centro Docente Privado Extranjero	Centre Estranger Iip Dharma College La Marina	Part. Els Tolls, 5	Privada	-	-	MAPA 4
Centro Público De Formación De Personas Adultas	Centre Públic FPA Benidorm	Pza. Canalejas-Edifici Torrejón, 1	Público	-	439	MAPA 4
Conservatorio Profesional De Música	Conservatori Professional De Música J. Pérez Barceló	Av. De L'aigüera, 10	Pública	-	-	MAPA 4
Escuela Oficial De Idiomas	Escola Oficial D'idiomes	C. De La Nau Llundro (Salt De L'aigua), 3	Pública	-	1863	MAPA 4
Escuela Privada De Música	Escola Privada De Música La Nova De Benidorm	C. Virgen De La Macarena (Local 4), 36	Privada	-	-	MAPA 4
Escuela Privada De Música	Escola Privada De Música Unión Musical	C. Tomás Ortuño, 8	Privada	-	-	MAPA 4

2.7.2. Equipamientos deportivos

Tipo	Nombre	Localización (dirección / coord.)	Titularidad	Nº personal	Capacidad	Mapa de encuadre nº
Polideportivo	Ciudad Deportiva Guillermo Amor	Partida, Av. Foietes, S/N, 03502	Pública	15-19 (dirección, conserjería, mantenimiento, monitores,	2.500 – 3.000	MAPA 4

Tipo	Nombre	Localización (dirección / coord.)	Titularidad	Nº personal	Capacidad	Mapa de encuadre nº
				socorristas)		
Polideportivo	Palau d'Esports l'Illa de Benidorm	Estación De Autobuses de Benidorm, Paseo Els Tolls, S/N	Pública	18-24 (dirección, conserjería, mantenimiento, monitores, socorristas)	5.000 – 5.500	MAPA 4
Circuito	Circuito Karting Benidorm	Av. de la Comunitat Valenciana, s/n, PK 121	Privada	8–12	300 – 400	MAPA 4
Zona deportiva	Club de Tenis la Marina	Sendero de la Barrina, s/n	Privada	5–7	150 – 200	MAPA 4
Zona deportiva	Finca Guila Club de Tenis y Padel	Camí Vell de L'Alfas, 34	Privada	6–9	200 – 250	MAPA 4
Zona deportiva	IQL Sports	Sendero de la Barrina, s/n	Privada	6–8	150 – 200	MAPA 4
Pista deportiva	Skatepark Benidorm	Av. Comunidad Europea, 1	Privada	1–2	80 – 120	MAPA 4
Campo de golf	Villaitana Golf	Avenida del Alcalde Eduardo Zaplana, 7, H. Meliá Villaitana	Privada	25–35	600 – 800	MAPA 4

2.7.3. Centros sanitarios y farmacias

En el municipio no existen hospitales públicos, aunque sí cuenta con un centro de especialidades. Las urgencias se atienden en el Hospital Marina Baixa en Av. Alcalde En Jaume Botella Mayor, 7, Vila Joiosa, en horario de urgencias 24 h (atención pública ininterrumpida).

Otros centros de salud públicos y hospitales clínicos privados son:

Tipo	Nombre	Localización (dirección / coord.)	Titularidad	Horario	Nº personal	Mapa de encuadre nº
Centro de especialidades	Centre d'Especialitats Foidetes de Benidorm	Av. Venezuela, 12	Pública	L-V: 08:00-21:00 h	1 Administrativo/a 13 Auxiliar administrativo/a 3 Celador/a 23 Enfermero/a II.SS. 19 Facultativo/a especialista 3 Fisioterapeuta 1 Jefe/a personal subalterno 2 Médico/a documentación clínica y admisión 1 Odontólogo/a	MAPA 4

Tipo	Nombre	Localización (dirección / coord.)	Titularidad	Horario	Nº personal	Mapa de encuadre nº
					3 Óptico/a-optometrista 1 Supervisor/a enfermería 8 Técnico/a cuidados auxiliares enfermería 2 Técnico/a esp. en imagen para el diagnóstico y medicina nuclear 1 Técnico/a función administrativa	
Hospital	Clínica Benidorm	Av. Alfonso Puchades, 8	Privada	Atención hospitalaria 24 h (incluye urgencias y asistencia general)	-	MAPA 4
Hospital	Hospital IMED Levante	C/ Dr. Santiago Ramón Y Cajal, 7	Privada	Urgencias 24 h; Consultas externas: L-V 08:00-20:00 h; Análisis clínicos: L-V: 07:30-12:00 h; sábados 08:00-12:00 h.	103 facultativos 93 enfermeros	MAPA 4
Centro de Salud	Centro de Salud Benidorm III La Cala	Av. Benissa, 6	Pública	L-V: 08:00-15:00 h (puede variar por temporada/recursos; noticias señalan cierres vespertinos en verano)	5 Auxiliar administrativo/a 2 Celador/a 2 Enfermero/a especialista familiar y comunitaria 1 Enfermero/a especialista obstetricoginecológica 4 Enfermero/a II.SS. 1 Fisioterapeuta 1 Médico/a C.P.F. 8 Médico/a familia E.A.P. 2 Pediatra E.A.P. 4 Técnico/a cuidados auxiliares enfermería 1 Trabajador/a social	MAPA 4
Centro de Salud	Centro de Salud Foietes	Av. Venezuela, 12	Pública	L-V: 08:00-15:00 h (puede variar por temporada/recursos; noticias señalan cierres vespertinos en verano)	7 Auxiliar administrativo/a 7 Celador/a 1 Enfermero/a especialista familiar y comunitaria 17 Enfermero/a II.SS. 2 Fisioterapeuta 1 Higienista dental 1 Jefe/a equipo 17 Médico/a familia E.A.P.	MAPA 4

Tipo	Nombre	Localización (dirección / coord.)	Titularidad	Horario	Nº personal	Mapa de encuadre nº
					1 Odontólogo/a 4 Pediatra E.A.P. 5 Técnico/a cuidados auxiliares enfermería 1 Trabajador/a social	
Centro de Salud	Centro de Salud de Benidorm II Tomás Ortuño	C/ Tomás Ortuño, 69	Pública	L-V: 08:00-15:00 h (puede variar por temporada/recursos; noticias señalan cierres vespertinos en verano)	6 Auxiliar administrativo/a 3 Celador/a 2 Enfermero/a especialista familiar y comunitaria 4 Enfermero/a especialista obstetricoginecológica 13 Enfermero/a II.SS. 2 Fisioterapeuta 1 Higienista dental 17 Médico/a familia E.A.P. 4 Pediatra E.A.P. 4 Técnico/a cuidados auxiliares enfermería	MAPA 4
Consultorio Auxiliar	Consultorio Auxiliar El Rincón de Loix	Av. Juan Fuster Zaragoza, 1	Pública	L-V: 08:00-15:00 h (puede variar por temporada/recursos; noticias señalan cierres vespertinos en verano)	5 Auxiliar administrativo/a 5 Celador/a 3 Enfermero/a especialista familiar y comunitaria 9 Enfermero/a II.SS. 1 Jefe/a equipo 11 Médico/a familia E.A.P. 1 Pediatra E.A.P. 2 Técnico/a cuidados auxiliares enfermería 1 Trabajador/a social	MAPA 4

En cuanto a farmacias, se incluyen las siguientes:

Farmacia (Nombre)	Localización (Dirección / Coord.)	Titular	Horario	Nº personal	Mapa de encuadre nº
Farmacia Bali	Bajo, C. Langreo, 4	Reig Lopez, Crmen	L-V 09:00-21:30	3-4	MAPA 4
Farmacia Nicolás Y Zapata C.B. (Nzfarma)	Avinguda De La Vila Joiosa, 19	Nicolas Y Zapata, C.B.	L-V 09:00-21:00	3	MAPA 4
Farmacia Poniente Benidorm	C. Santander, 18	Ruiz Mijares, Jose Fernando	L-V 09:00-20:30 S 09:00-14:00	3	MAPA 4
Farmacia	Av. Villajoyosa, Nº4 Ed. Altamira V	Martinez Carcel, Maria	L-V 09:00-21:00	3	MAPA 4

Farmacia (Nombre)	Localización (Dirección / Coord.)	Titular	Horario	Nº personal	Mapa de encuadre nº
		Gracia			
Trébol Farmacia	Calle Pdte. Adolfo Suárez, 4, Local 9, 9		L-V 09:00–21:00	3	MAPA 4
Farmacia	Av. Armada Española, Nº12- Local 1- Balcon Poniente	Uceda Riera, Marta	L-V 09:00–21:00	3	MAPA 4
Farmacia	Av. Nicaragua, Nº15	Sancha Alberola, Purificación	L-V 09:00–21:00	3	MAPA 4
Farmacia Morcuende	Edificio Torre Poniente, Avenida Rei Jaume I, 1	Morcuende Jose Antonio / Farmacéutico	L-V 09:00–21:00 · S 09:00–14:00	3	MAPA 4
Farmacia	Av. De Panamá, 2	Sainz Gutierrez, Maria Elena	L-V 09:00–21:00	3	MAPA 4
Farmacia	C/ Virgen De La Almudena, Nº34 Ed. Novasol	Ruiz Pina, Manuel Antonio Carbonell	L-V 09:00–21:00	3	MAPA 4
Farmacia Carbonell	Av. Jaime I, Nº38- Ed.Rocablanca L-3	Martinez, Jaime Juan	L-V 09:00–21:00	3	MAPA 4
Farmacia Marqués De Comillas	C/ Marques De Comillas, Nº22- 24	Farmacia Peris Climent, C.B	L-V 09:00–20:30 · S 09:00–14:00	3	MAPA 4
Farmacia Soria-Crespo	Av. Beniarda, Nº31	Farmacia Soria- Crespo, C.B	L-V 09:00–21:00 · S 09:00–14:00	3	MAPA 4
Farmacia Los Almendros	C/ Los Almendros, Nº17	Toledano-Ruiz, C.B.	L-V 09:00–20:00 · S 09:00–14:00	3	MAPA 4
Farmacia	C/ Tomas Ortuño, Nº71 Esq. C/ Buen Pastor	Farmacia Ortiz O'connor, C.B	L-V 09:00–21:00 · S 09:00–14:00	3	MAPA 4
Farmacia	Av. L'aigüera Ed. Gemelos XVII- Local 2 Y 3	Monllor Trelis, Alma Maria	L-V 09:00–21:00	3	MAPA 4
Farmacia Luz Cb	Paseo De La Carretera, Nº27	Farmacia Luz, C.B	L-V 09:00–21:00	3	MAPA 4
Farmacia	C/ Ruzafa, Nº14 Ed.Hotel Cristal Park,L2	Llorca Llinares, Elisa	L-V 09:00–21:00	3	MAPA 4
Farmacia Martínez De La Cámara	C/ Alameda, Nº3	Martinez De La Camara Y Salmeron, Jorge	L-V 09:00–21:30 · S 09:00–14:00	3–4	MAPA 4
Farmacia Mercedes Bomant Gomis	Av. Portugal, Nº4 Esq. Holanda Playmon	Bomant Gomis, Mercedes	L-V 09:00–21:00	3	MAPA 4
Farmacia Fuster Criado	Av. Alfonso Puchades, Nº14	Criado Fuster, Maria Del Pilar	L-V 09:00–21:00	3	MAPA 4
Farmacia	C/ Noruega, S/N Local 14- Ed.Gemelos 8	Martinez De La Camara Fluvia, C.B	L-V 09:00–21:00	3	MAPA 4

Farmacia (Nombre)	Localización (Dirección / Coord.)	Titular	Horario	Nº personal	Mapa de encuadre nº
Farmacia Balaguer Puchades	C/ Valencia, Nº4-Ed. Beatriz Local 6	Amat Humaran, Joaquin Maria	L-V 09:00–21:00	3	MAPA 4
Farmacia Galiana	C/ Dinamarca S.E. Av. Andalucía Local 11	Farmacia Galiana, C.B	L-V 09:00–21:00	3	MAPA 4
Farmacia	C/ Emilio Ortuño, 21	Maurandi Barbera, Nuria	L-V 09:00–20:30 · S 09:00–14:00	3	MAPA 4
Farmacia	C/ Esperanto, Nº10 L-7 Ed. Zeus	Perez Ortuño, Vicente	L-V 09:00–21:00	3	MAPA 4
Farmacia	Av. Del Mediterraneo, Nº3- Local 18	Perez Lobo Gonzalez, Pilar	L-V 09:00–22:00	4	MAPA 4
Farmacia Jesus Garcia	Av. Bélgica, 8	Garcia Garcia, Jesus	L-V 09:00–21:00	3	MAPA 4
Farmacia Sala Vallejo	Av. De Alcoy, Nº16	Sala Vallejo, Angela	L-V 09:00–21:00 · S 09:00–14:00	3	MAPA 4
Farmacia Europa	Av. Ibiza, Nº6 Esq. Av. Europa, Nº12	Lopez-Gasco Garcia, Carmen	L-V 09:00–21:00	3	MAPA 4
Farmacia	Av. De Europa, Nº6	Suarez-Pola Lerma, Magdalena	24 h (farmacia permanente)	5–7	MAPA 4
Farmacia Ibiza	C/ Ibiza Nº7, Local 19 Ed.Gemelos Iv	Batres Iglesias, Enrique	L-V 09:00–22:00	4	MAPA 4
Cristina Batres	Av. Mediterraneo, Nº29 Ed.Coblanca 41 Local1	Tramoyeres Celma, Fernando	L-V 09:00–22:00	4	MAPA 4
Farmacia	C/ Almeria, Nº4	Cordero Serna, Ana Mª	L-V 09:00–21:00	3	MAPA 4
Farmacia	Av. Del Mediterráneo, 56	Ochoa Hijona, Blanca	L-V 09:00–21:00	3	MAPA 4
Albatros	Av. Ametlla Del Mar, Nº5 Ed. Albatros Loc. 1- 2	Muriel Lopez, Livio	L-V 09:00–21:00	3	MAPA 4
Farmacia Ldo. Jose Pascual Navarro	C/ Juan Fuster Zaragoza, Nº1 Loc.27	Farmacia Deloix, C.B	L-V 09:00–20:00 · S 09:00–14:00	3	MAPA 4
Farmacia	C/ Estocolmo, Nº2 Esq. C/ Manila	Blay Pascual, Cristina	L-V 09:00–21:00	3	MAPA 4
Jorge Crespo Soria	Av. Dr. Severo Ochoa, 5	Crespo Soria, Jorge	L-V 09:00–21:00	3	MAPA 4
Farmacia Ochoa	Av. Montecarlo, Nº11 Ed. Loixana	Llacer Ochoa, Blanca	L-V 09:00–21:00	3	MAPA 4

2.7.4. Centros sociosanitarios y asistenciales

Tipo	Nombre	Localización (dirección / coord.)	Titularidad	Horario	Nº personal	Capacidad (nº de usuarios)	Mapa de encuadre nº
Servicio de Asistencia Social	Concejalía De Bienestar Social Y Tercera Edad	C/ Del Pintor Lozano	Municipal	L-V 08:00 - 15:00 h (servicios sociales básicos / atención primaria)	10 trabajadores/as sociales 9 psicólogos 3 técnicos jurídicos 8 administrativos 5 educadores sociales	Ninguna (ofrece atención social sin alojamiento)	MAPA 4
Centro social	Jelena	C/ Olivos, 11	Municipal	-	-	Ninguna (ofrece atención social sin alojamiento)	MAPA 4
Centro social	José Llorca Linares	C/Goya	Municipal	L-V 08:00 - 22:00 h S 10:00 - 13:30 D 14:00 - 19:00	-	Ninguna (ofrece atención social sin alojamiento)	MAPA 4
Centro social	Mediación	AVD Portugal, 1	Municipal	-	-	Ninguna (ofrece atención social sin alojamiento)	MAPA 4
Centro social	Pepe Esperanza	C/ del Secretario Juan Antonio Baldovi, 5	Municipal	-	-	40 viviendas (1 ó 2 personas por vivienda)	MAPA 4
Residencia y centro de día	Residencia Foietes Benidorm	Partida Foietes, 1	Generalitat	24 h	-	100	MAPA 4
Centro social	Tanit	C/ del Secretario Juan Antonio Baldovi, 2	Municipal	-	-	Ninguna (ofrece atención social sin alojamiento)	MAPA 4
Centro social	Torreta	C/ Ciudad Real, 6	Municipal	-	-	Ninguna (ofrece atención social sin alojamiento)	MAPA 4
Centro asistencial, residencial	Centro Específico para	Av. de Cdad. Real, 4	Generalitat	24 h	-	40 plazas residenciales 70	MAPA 4

Tipo	Nombre	Localización (dirección / coord.)	Titularidad	Horario	Nº personal	Capacidad (nº de usuarios)	Mapa de encuadre nº
y de día	Enfermos Mentales (CEEM)					rehabilitación 20 centro de día	
Centro asistencial, residencial y de día	Residencia Patricia	C. Rumanía, 26	Privado	24 h	-	70 vivienda asistida 190 vivienda independiente (1 ó 2 personas por vivienda)	MAPA 4
Residencia y centro de día	Centro de día Concertado Doble Amor	Camí del Soble Amor, 6	Privado	L-V 8:00 - 17:30 h	-	Ninguna (ofrece atención social sin alojamiento)	MAPA 4

2.7.5. Equipamientos culturales

Tipo	Nombre	Localización (dirección / coord.)	Titularidad	Nº personal	Capacidad	Mapa de encuadre nº
Auditorio	Auditorio Iglesias Julio	C. Primavera, 22	Municipal	-	4.000	MAPA 4
Auditorio	Auditorio Esplá Óscar	Av. L'Aigüera, 1	Municipal	-	500	MAPA 4
Auditorio	Auditorio Cultural Benidorm Centro de	C. Jaén, 3	Municipal	15-25	450-462	MAPA 4
Centro cultural	Centro Cultural Marítimo	C/ Paseo Colón / Puerto de Benidorm	Municipal	3-5	80-120	MAPA 4
Museo	Museo Municipal de la Boca del Calvari	C/ Tomás Ortuño, 12 - Benidorm	Municipal	6-10	150-200	MAPA 4
Museo	Museo Hort de Colon	C/ Tomás Ortuño, 10 - Benidorm	Municipal	2-4	50-80	MAPA 4
Biblioteca	Biblioteca Pública Municipal Central Benidorm	Plaza SS. MM. Reyes de España, 1 - Benidorm	Municipal	10-15	180-250	MAPA 4
Biblioteca	Biblioteca del Racó de l'Oix / Europea	Av. Ametlla del Mar, s/n - Benidorm	Municipal	2-4	40-60	MAPA 4
Teatro-circo	Molino Benidorm	Av. Beniardá, 2, Locales 1-5, Locales 1-7	Privado	20-35	500	MAPA 4
Teatro-circo	Benidorm Circus	Av. Dr. Severo Ochoa, 13	Privado	25-40	800-1.200	MAPA 4
Teatro-circo	Benidorm Palace	Av. Dr. Severo Ochoa, 13	Privado	80-120	1.660	MAPA 4

2.7.6. Equipamientos comerciales y de ocio

Tipo	Nombre	Localización (dirección / coord.)	Titularidad	Nº personal	Capacidad	Mapa de encuadre nº
Parque de atracciones	Terra Mítica	Partida del Moralet, s/n – Benidorm	Privado	250-450	12.000-15.000	MAPA 4
Parque de atracciones	Terra Natura	Foia del Verdader, 1 – Benidorm	Privado	120-220	4.000-6.000	MAPA 4
Parque de atracciones	MundoMar	Av. Benidorm, s/n – Benidorm	Privado	80-150	2,500-4,000	MAPA 4
Parque de atracciones	Aqualandia	Sierra Helada, s/n – Benidorm	Privado	180-300	6.000-9.000	MAPA 4
Parque urbano	Parc de Foietes	Av. Foietes	Municipal	-	7.000	MAPA 4
Parque urbano	Parc de L'Aigüera	C. Primavera, 22	Municipal	-	5.000	MAPA 4
Parque urbano	Parc de Séquia Mare	Zona de Poniente	Municipal	-	7.000	MAPA 4
Parque urbano	Parc d'Elx	C. del Alcalde José Such Ortega	Municipal	-	1.500	MAPA 4
Parque urbano	Parque urbano	Av. Bolivia	Municipal	-	500	MAPA 4
Parque urbano	Parque urbano	Av. Bolivia	Municipal	-	500	MAPA 4
Parque urbano	Parque urbano	C. Periodista José Ramón Alonso	Municipal	-	300	MAPA 4
Parque urbano	Parque urbano	Av. Bélgica	Municipal	-	400	MAPA 4
Parque urbano	Parque urbano	Av. Bélgica	Municipal	-	400	MAPA 4
Parque urbano	Parque urbano	Av. Bélgica	Municipal	-	400	MAPA 4
Parque urbano	Parque urbano	Av. Bélgica	Municipal	-	400	MAPA 4
Parque urbano	Parque urbano	Av. de Europa	Municipal	-	600	MAPA 4
Parque urbano	Parque urbano	C. Ciudad Real	Municipal	-	300	MAPA 4
Camping	Camping Media Legua	Pda. La Media Legua, Av. de l'Albir, S.N	Privado	35–60	1.200	MAPA 4
Camping	Camping Benisol	Av. de la Comunitat Valenciana, 77	Privado	25–45	875	MAPA 4
Camping	Camping Titus	Av. de la Comunitat Valenciana, S/N	Privado	10–20	250–400	MAPA 4
Camping	Camping Benidorm	Av. Dr. Severo Ochoa, 50	Privado	20–40	500–800	MAPA 4
Camping	Camping Arena Blanca	Av. Dr. Severo Ochoa, 44	Privado	20–35	450–700	MAPA 4
Camping	Camping El Raco	Av. Dr. Severo Ochoa, 35	Privado	30–50	900–1.200	MAPA 4
Camping	Camping La Torreta	Av. Dr. Severo Ochoa, 11	Privado	20–40	600–900	MAPA 4

Tipo	Nombre	Localización (dirección / coord.)	Titularidad	Nº personal	Capacidad	Mapa de encuadre nº
Camping	Camping Villasol	Avenida de l'Almirall Bernat de Sarria, 13	Privado	30-55	900-1.300	MAPA 4
Camping	Camping Amanello	Av. Comunidad Valenciana, Camí de L'Armanello, S/N	Privado	30-60	900-1.400	MAPA 4
Horno	Panadería El Depalero	Av. Rei Jaume I, 46	Privado	2-4	15-25	MAPA 4
Horno	Ortega	Calle de Tomás Ortuño, 102	Privado	4-8	25-40	MAPA 4
Horno	Panadería Y Pastelería Sanchez	Calle Carrasco, 4, 6	Privado	6-12	35-60	MAPA 4
Horno	Panadería Artesana "La Espiga de Oro"	Carrer de la Garita, 3	Privado	3-6	20-35	MAPA 4
Horno	Chiki	Av. L'Aigüera, 19	Privado	2-5	15-30	MAPA 4
Tienda alimentación	Mercadona	Calle Invierno s/n	Privado	55-80	250-400	MAPA 4
Tienda alimentación	Mercado Municipal	Calle del Mercado, 1	Municipal	40-60	180-300	MAPA 4
Tienda alimentación	Mercadona	Carrer del Secretario Juan Antonio Baldovi, 9	Privado	50-75	220-350	MAPA 4
Tienda alimentación	Mercadona	Av. Comunidad Europea, s/n	Privado	60-90	300-450	MAPA 4
Tienda alimentación	Consum	Av. de Holanda, 4	Privado	20-35	80-150	MAPA 4
Tienda alimentación	Consum	Calle Virgen de la Almudena, 31	Privado	15-25	60-120	MAPA 4
Tienda alimentación	Consum	Av. del Mediterráneo, 8	Privado	25-40	100-180	MAPA 4
Tienda alimentación	Consum	Calle Herrerías, 3	Privado	18-30	70-130	MAPA 4
Tienda alimentación	Consum	Calle de Urano, 3	Privado	15-25	60-110	MAPA 4
Tienda alimentación	Hiperber	Avinguda Alfonso Puchades, 18	Privado	35-60	150-300	MAPA 4
Tienda alimentación	Masymas	Av. Beniardá, 6	Privado	25-45	120-220	MAPA 4
Tienda alimentación	Masymas	Calle de Tomás Ortuño, 72	Privado	20-35	90-160	MAPA 4
Tienda alimentación	Masymas	Calle Marqués de Comillas, 32	Privado	20-35	90-160	MAPA 4
Tienda alimentación	Masymas	Av. Ametlla de Mar, 13	Privado	30-50	140-250	MAPA 4
Tienda alimentación	Masymas	Av. Dr. Severo Ochoa, 21	Privado	35-55	160-280	MAPA 4
Tienda alimentación	Carrefour Express	Av. de la Armada Española, 11	Privado	8-15	25-60	MAPA 4
Tienda alimentación	Carrefour Express	Avinguda Alcoi, 7	Privado	8-15	25-60	MAPA 4
Tienda alimentación	Carrefour Express	Av. del Mediterráneo, 41	Privado	10-18	30-70	MAPA 4

2.7.7. Equipamientos turísticos y hosteleros

Tipo	Nombre	Localización (Dirección / Coord.)	Titularidad	Nº Personal	Capacidad	Mapa De Encuadre Nº
Hostal	Benidorm Blue Beach	Calle Antonio Ramos Carratalá 1	Privada	10	40	MAPA 4
Hostal	Benidorm City Centre	Calle Garita 8	Privada	18	72	MAPA 4
Hostal	Irati	Calle Condestable Zaragoza 5	Privada	4	16	MAPA 4
Hotel 1 Estrella	Celymar	Calle Apolo Xi 19	Privada	20	80	MAPA 4
Hotel 1 Estrella	Condestable	Calle Condestable Zaragoza 40	Privada	14	55	MAPA 4
Hotel 1 Estrella	Hotel Boutique Centro Bbb	Calle Tulipanes 6	Privada	13	52	MAPA 4
Hotel 1 Estrella	Iris	Calle La Palma 47	Privada	6	24	MAPA 4
Hotel 1 Estrella	Marbella	Calle Apolo Xi 34	Privada	11	44	MAPA 4
Hotel 1 Estrella	Palm Court	Calle Mallorca 16	Privada	23	90	MAPA 4
Hotel 1 Estrella	Rosabel	Calle Tulipanes 4	Privada	15	60	MAPA 4
Hotel 2 Estrellas	Andalucía	Calle Florida 2	Privada	23	90	MAPA 4
Hotel 2 Estrellas	Angeles, Los	Calle Los Angeles 3	Privada	11	44	MAPA 4
Hotel 2 Estrellas	Benidorm City Olympia	Carretera Del Alt 2	Privada	30	120	MAPA 4
Hotel 2 Estrellas	Brasil	Calle Apolo Xi 27	Privada	43	172	MAPA 4
Hotel 2 Estrellas	Camposol	Calle Apolo Xi 19	Privada	53	212	MAPA 4
Hotel 2 Estrellas	Esmeralda	Calle San Pedro 14	Privada	32	126	MAPA 4
Hotel 2 Estrellas	Fetiche	Calle Panaderos 4	Privada	5	18	MAPA 4
Hotel 2 Estrellas	Hotel Europeo Benidorm	Palasiet 31	Privada	8	32	MAPA 4
Hotel 2 Estrellas	Internacional	Paseo De La Carretera 40	Privada	18	72	MAPA 4
Hotel 2 Estrellas	Lope De Vega	Avenida Dr. Severo Ochoa. 9	Privada	31	124	MAPA 4
Hotel 2 Estrellas	Mayna	Calle Ruzafa 25	Privada	32	128	MAPA 4
Hotel 2 Estrellas	Perla	Calle Lepanto 18	Privada	55	219	MAPA 4
Hotel 2 Estrellas	Port Fleming	Calle Puig Campana 11	Privada	50	200	MAPA 4
Hotel 2 Estrellas	Port Mar Blau	Calle San Pedro 20	Privada	27	105	MAPA 4

Tipo	Nombre	Localización (Dirección / Coord.)	Titularidad	Nº Personal	Capacidad	Mapa De Encuadre Nº
Hotel 2 Estrellas	Primavera	Calle Gardenias 12	Privada	20	78	MAPA 4
Hotel 2 Estrellas	Primavera Park	Calle Verano 15	Privada	88	352	MAPA 4
Hotel 2 Estrellas	Queen's	Plaza Constitucion 5	Privada	18	70	MAPA 4
Hotel 2 Estrellas	Rio Park	Calle Murcia 16	Privada	216	864	MAPA 4
Hotel 2 Estrellas	Santa Faz	Calle Santa Faz 18	Privada	18	72	MAPA 4
Hotel 2 Estrellas	Teremar	Calle Garita 18	Privada	34	136	MAPA 4
Hotel 2 Estrellas	Vegas, Las	Calle Tomas Ortuño 13	Privada	60	238	MAPA 4
Hotel 3 Estrellas	Acapulco	Calle Ricardo Bayona 7	Privada	63	252	MAPA 4
Hotel 3 Estrellas	Agua Azul	Via Emilio Ortuño 7	Privada	70	277	MAPA 4
Hotel 3 Estrellas	Alameda	Calle Alameda Alcalde Pedro Zaragoza 34	Privada	39	155	MAPA 4
Hotel 3 Estrellas	Ambassador Playa I	Calle Gerona 39	Privada	100	400	MAPA 4
Hotel 3 Estrellas	Ambassador Playa II	Calle Gerona 41	Privada	99	396	MAPA 4
Hotel 3 Estrellas	Benikactus	Calle Alcalde Manuel Catalán Chana 12	Privada	68	271	MAPA 4
Hotel 3 Estrellas	Benilux Park	Calle Panama 5	Privada	106	424	MAPA 4
Hotel 3 Estrellas	Bilbaino	Calle Virgen Del Sufragio 1	Privada	18	71	MAPA 4
Hotel 3 Estrellas	Blue Sea Calas Marina	Calle Asturias 1	Privada	56	224	MAPA 4
Hotel 3 Estrellas	Bristol Park	Plaza Pl. Dr. Fleming 2	Privada	44	173	MAPA 4
Hotel 3 Estrellas	Caballo De Oro	Avenida Cuenca, Nº 22, Esquina C/Kennedy, S/N 22	Privada	121	484	MAPA 4
Hotel 3 Estrellas	Cabana	Calle Peru 33	Privada	124	494	MAPA 4
Hotel 3 Estrellas	Calypto	Avenida Derramador 4	Privada	146	581	MAPA 4
Hotel 3 Estrellas	Centro Mar	Calle Mayor 16-18	Privada	27	105	MAPA 4
Hotel 3 Estrellas	Colon Centre Beach	Paseo Colon 3	Privada	19	74	MAPA 4
Hotel 3 Estrellas	Cuco	Calle Montera 10	Privada	53	212	MAPA 4
Hotel 3 Estrellas	El Palmeral	Calle Altea 2	Privada	28	110	MAPA 4

Tipo	Nombre	Localización (Dirección / Coord.)	Titularidad	Nº Personal	Capacidad	Mapa De Encuadre Nº
Hotel 3 Estrellas	Gala Placidia	Calle Roma 4	Privada	68	272	MAPA 4
Hotel 3 Estrellas	Golden	Carretera Jaime I 10	Privada	24	94	MAPA 4
Hotel 3 Estrellas	Helios	Avenida Filipinas 12	Privada	134	536	MAPA 4
Hotel 3 Estrellas	Jaime I	Avenida Jaime I 11	Privada	53	212	MAPA 4
Hotel 3 Estrellas	Joya	Avenida Andalucía 2	Privada	67	266	MAPA 4
Hotel 3 Estrellas	Lido	Calle Alcalde Manuel Catalán Chana 16	Privada	31	124	MAPA 4
Hotel 3 Estrellas	Magic Cristal Park	Calle Ruzafa 14	Privada	216	863	MAPA 4
Hotel 3 Estrellas	Magic Fenicia	Calle Mercado 9	Privada	127	508	MAPA 4
Hotel 3 Estrellas	Magic Villa Benidorm	Calle Gerona 44	Privada	57	228	MAPA 4
Hotel 3 Estrellas	Marconi	Calle San Pedro 28	Privada	50	197	MAPA 4
Hotel 3 Estrellas	Mareny Benidorm	Calle La Garita 17	Privada	32	128	MAPA 4
Hotel 3 Estrellas	Melina	Plaza Plaza De España 1	Privada	91	364	MAPA 4
Hotel 3 Estrellas	Milord'S Suites	Paseo De La Carretera 52	Privada	14	56	MAPA 4
Hotel 3 Estrellas	Mont Park	Calle Manila 5	Privada	70	280	MAPA 4
Hotel 3 Estrellas	Montemar	Calle San Pedro 18	Privada	56	223	MAPA 4
Hotel 3 Estrellas	Montesol	Avenida Los Almendros 19	Privada	44	176	MAPA 4
Hotel 3 Estrellas	Nadal	Avenida Madrid 45	Privada	18	72	MAPA 4
Hotel 3 Estrellas	Oasis Plaza	Plaza De España 7	Privada	55	220	MAPA 4
Hotel 3 Estrellas	Orange	Calle Mallorca 11	Privada	127	506	MAPA 4
Hotel 3 Estrellas	Port Fiesta Park	Calle Foietes 4	Privada	161	644	MAPA 4
Hotel 3 Estrellas	Port Vista Oro	Calle Ruzafa 39	Privada	45	180	MAPA 4
Hotel 3 Estrellas	Poseidon	Calle Esperanto 9	Privada	115	458	MAPA 4
Hotel 3 Estrellas	Poseidón Palace	Emilio Ortuño 26	Privada	110	440	MAPA 4
Hotel 3 Estrellas	Poseidón Playa	Calle Rachavel 1	Privada	149	594	MAPA 4
Hotel 3 Estrellas	Presidente	Avenida Av.Filipinas 10	Privada	109	434	MAPA 4
Hotel 3	Prince Park	Calle Primavera	Privada	83	330	MAPA 4

Tipo	Nombre	Localización (Dirección / Coord.)	Titularidad	Nº Personal	Capacidad	Mapa De Encuadre Nº
Estrellas		3				
Hotel 3 Estrellas	Rambla	Avenida Foietes 2	Privada	73	292	MAPA 4
Hotel 3 Estrellas	Regente	Calle Monaco 5	Privada	98	390	MAPA 4
Hotel 3 Estrellas	Rh Sol	Calle Pintor Lozano 5	Privada	19	76	MAPA 4
Hotel 3 Estrellas	Rialto	Calle Estocolmo 14	Privada	65	259	MAPA 4
Hotel 3 Estrellas	Riudor	Avenida Mediterraneo 45	Privada	82	326	MAPA 4
Hotel 3 Estrellas	Rocamar	Calle Cuatro Esquinas 18	Privada	12	46	MAPA 4
Hotel 3 Estrellas	Rosamar	Avenida Derramador 6	Privada	182	728	MAPA 4
Hotel 3 Estrellas	Servigroup Pueblo Benidorm	Calle Ibiza 17	Privada	241	962	MAPA 4
Hotel 3 Estrellas	Sol Ocas	Calle Gerona S.N	Privada	152	607	MAPA 4
Hotel 3 Estrellas	Sol Pelicanos	Calle Gerona 45	Privada	224	896	MAPA 4
Hotel 3 Estrellas	Sol Y Sombra	Calle Florida 7	Privada	115	458	MAPA 4
Hotel 3 Estrellas	Tanit	Avenida Almendros 1	Privada	37	147	MAPA 4
Hotel 3 Estrellas	Torre Dorada	Calle Aviles 2	Privada	112	446	MAPA 4
Hotel 3 Estrellas	Venus	Avenida Filipinas 13	Privada	179	716	MAPA 4
Hotel 3 Estrellas	Voramar	Avenida De Los Almendros 6	Privada	65	260	MAPA 4
Hotel 4 Estrellas	Agir	Avenida Mediterraneo 11	Privada	38	152	MAPA 4
Hotel 4 Estrellas	Alamos, Los	Calle Gerona 7	Privada	69	273	MAPA 4
Hotel 4 Estrellas	Avenida	Calle Gambo 2	Privada	73	290	MAPA 4
Hotel 4 Estrellas	Belroy	Avenida Mediterráneo 13	Privada	60	237	MAPA 4
Hotel 4 Estrellas	Benidorm Centre	Calle Gerona 4	Privada	50	198	MAPA 4
Hotel 4 Estrellas	Benidorm Plaza	Via Emilio Ortuño 18	Privada	110	439	MAPA 4
Hotel 4 Estrellas	Brisa	Avenida Madrid 31	Privada	31	121	MAPA 4
Hotel 4 Estrellas	Carlos I	Avenida Foietes 6	Privada	101	402	MAPA 4
Hotel 4 Estrellas	Castilla	Calle Jaen 3	Privada	63	252	MAPA 4

Tipo	Nombre	Localización (Dirección / Coord.)	Titularidad	Nº Personal	Capacidad	Mapa De Encuadre Nº
Hotel 4 Estrellas	Cimbel	Avenida Europa 1	Privada	83	332	MAPA 4
Hotel 4 Estrellas	Deloix	Avenida Dr. Severo Ochoa, Esquina C/Rumanía S/N	Privada	97	388	MAPA 4
Hotel 4 Estrellas	Diplomatic	Calle Gerona 9 - 11	Privada	122	488	MAPA 4
Hotel 4 Estrellas	Don Pancho	Avenida Mediterraneo 39	Privada	128	512	MAPA 4
Hotel 4 Estrellas	Dynastic	Avenida Ametlla De Mar 15	Privada	104	414	MAPA 4
Hotel 4 Estrellas	Flamingo Oasis	Avenida Dr. Severo Ochoa. S/N	Privada	181	724	MAPA 4
Hotel 4 Estrellas	Flash Hotel	Avenida Derramador 2	Privada	95	380	MAPA 4
Hotel 4 Estrellas	Gastrohotel Rh Canfali	Plaza Plaza San Jaime 2	Privada	19	73	MAPA 4
Hotel 4 Estrellas	Gran Hotel Bali	Calle Luis Prendes 4	Privada	388	1.549	MAPA 4
Hotel 4 Estrellas	Gran Hotel Delfin	Avenida Vicente Llorca Alós 19	Privada	46	183	MAPA 4
Hotel 4 Estrellas	Grand Luxor Hotel	Carretera Benidorm-Finestrat, Ptda. Moralet S/N.	Privada	42	168	MAPA 4
Hotel 4 Estrellas	Hotel R.H. Victoria	Avenida Vía Emilio Ortuño 20	Privada	63	251	MAPA 4
Hotel 4 Estrellas	La Estación Hotel	Paseo Dels Tolls S/N	Privada	38	152	MAPA 4
Hotel 4 Estrellas	Les Dunes Comodoro	Avenida Madrid S/N	Privada	46	184	MAPA 4
Hotel 4 Estrellas	Levante Club	Avenida Dr. Severo Ochoa (Rincón De Loix) 3b	Privada	93	372	MAPA 4
Hotel 4 Estrellas	Madeira Centro	Calle Esperanto 1	Privada	125	500	MAPA 4
Hotel 4 Estrellas	Magic Rock Gardens	Calle Bonn 6	Privada	116	461	MAPA 4
Hotel 4 Estrellas	Marina	Calle Cuenca 6	Privada	171	682	MAPA 4
Hotel 4 Estrellas	Mediterraneo Benidorm	Avenida Dr. Severo Ochoa 16	Privada	86	342	MAPA 4
Hotel 4 Estrellas	Melia Benidorm	Avenida Dr. Severo Ochoa Esq. C/Zamora.	Privada	263	1.052	MAPA 4
Hotel 4 Estrellas	Melia Villaitana	Avenida Eduardo Zaplana Hernandez Soro	Privada	65	258	MAPA 4

Tipo	Nombre	Localización (Dirección / Coord.)	Titularidad	Nº Personal	Capacidad	Mapa De Encuadre Nº
		7				
Hotel 4 Estrellas	Nereo	Avenida Ametlla De Mar 12	Privada	96	382	MAPA 4
Hotel 4 Estrellas	Olympus	Calle Acacias 11	Privada	75	300	MAPA 4
Hotel 4 Estrellas	Palm Beach	Calle Viena 2	Privada	151	602	MAPA 4
Hotel 4 Estrellas	Port Benidorm	Calle Estocolmo 4	Privada	135	540	MAPA 4
Hotel 4 Estrellas	Rh Corona Del Mar	Avenida Jaime I 3	Privada	65	258	MAPA 4
Hotel 4 Estrellas	Rh Princesa	Calle Mirador 3	Privada	111	443	MAPA 4
Hotel 4 Estrellas	Rh Royal	Calle Via Emilio Ortuño 11	Privada	45	178	MAPA 4
Hotel 4 Estrellas	Riviera	Avenida Derramador 8	Privada	49	196	MAPA 4
Hotel 4 Estrellas	Sandos Monaco Beach Hotel & Spa	Calle Periodista Y Escritor Emilio Romero 11	Privada	96	384	MAPA 4
Hotel 4 Estrellas	Sol Costa Blanca	Avenida Alcoy S.N	Privada	87	346	MAPA 4
Hotel 4 Estrellas	Villa Del Mar	Avenida Armada Española 1	Privada	53	212	MAPA 4
Hotel 5 Estrellas	Barceló Asia Gardens-Hotel & Thai Spa	Avenida Eduardo Zaplana, Rotonda Del Fuego 0	Privada	156	624	MAPA 4
Hotel 5 Estrellas	Grand Luxor All Suites Hotel	Carretera Benidorm-Finestrat - Partida Moralet S/N	Privada	108	432	MAPA 4
Hotel 5 Estrellas	The Level At Melia Villaitana	Avenida Del Alcalde Eduardo Zaplana Hernández- Soro 7	Privada	189	754	MAPA 4
Hotel 5 Estrellas	Villa Venecia Boutique	Plaza San Jaime 1	Privada	11	42	MAPA 4
Pensión	Babylon	Calle Alicante 28	Privada	6	24	MAPA 4
Pensión	Casa Don Juan	Calle Santa Faz 28	Privada	3	12	MAPA 4
Pensión	Del Mar	Calle Pintor Lozano 5	Privada	12	47	MAPA 4
Pensión	Jardin	Calle Tomas Ortuño 8	Privada	10	39	MAPA 4
Pensión	La Orozca	Calle Ruzafa 37	Privada	15	60	MAPA 4
Pensión	Pardo	Calle Limones 14	Privada	10	40	MAPA 4
Pensión	Roca	Avenida	Privada	5	18	MAPA 4

Tipo	Nombre	Localización (Dirección / Coord.)	Titularidad	Nº Personal	Capacidad	Mapa De Encuadre Nº
		Beniarda 3				
Pensión	Rosa	Calle Venus, Ed. Algar Esc 2 1º-F 1	Privada	7	27	MAPA 4
Pensión	Tabarca	Calle Ruzafa 9	Privada	6	24	MAPA 4

2.7.8. Centros y edificios de carácter religioso

Tipo	Nombre	Localización (dirección / coord.)	Horario	Nº personal	Capacidad	Mapa de encuadre nº
Parroquia	Parroquia Nuestra Señora del Carmen	Av. Sacerdote D. Juan Andrés Rodríguez Serrano	Abierta diariamente. Culto habitual: mañanas y tardes (misas entre aprox. 09:00-13:00 y 18:00-20:00, según día)	3 – 6	350 – 500	MAPA 4
Iglesia	Iglesia Parroquial de San Jaime Apóstol y Santa Ana	Plaza del Castell (Casco Antiguo) – Benidorm	Abierta diariamente. Misas habituales mañana y tarde (horarios variables según temporada)	3 – 7	450 – 700	MAPA 4
Iglesia	Iglesia Parroquial de Nuestra Señora de la Almudena	Av. Virgen de la Almudena, 5 – Benidorm	Abierta diariamente. Culto regular: mañanas y tardes (horario parroquial estándar)	2 – 5	300 – 500	MAPA 4
Ermita	Ermita de la Mare de Déu de la Mar	Carrer Laredo	Abierta diariamente	0 – 2	25 – 60	MAPA 4
Parroquia	Parroquia San Juan Bautista	C. Asturias	Abierta diariamente. Culto habitual: mañanas y tardes (misas entre aprox. 09:00-13:00 y 18:00-20:00, según día)	3 – 6	350 – 600	MAPA 4
Iglesia	Iglesia Parroquial del Buen Pastor	Carrer Puig Campana	Abierta diariamente. Culto habitual: mañanas y tardes (misas entre aprox. 09:00-13:00 y 18:00-20:00, según día)	2 – 5	400 – 500	MAPA 4
Iglesia	Iglesia de San Francisco de Asís	Av. Bélgica	Abierta diariamente. Culto habitual: mañanas y tardes (misas entre aprox. 09:00-13:00 y 18:00-20:00, según día)	2 – 5	400 – 650	MAPA 4
Ermita	Ermita de Sant Antoni Abat	Camí de l'Ermita de Sanç	Abierta diariamente	0 – 1	30 – 80	MAPA 4

2.7.9. Cementerios

Nombre	Localización (dirección / coord.)	horario	Nº personal	Mapa de encuadre nº
Cementerio Vell "Mare de Déu del Sofratge" (Virgen del Sufragio)	Av. de Uruguay, 4	L-D 09:00–18:00 h (invierno) / 09:00–20:00 h (verano)	2 - 4	-
Cementerio Nou de Sant Jaume Apòstol (San Jaime).	Partida Salt de l'Aigua, 0	L-D 09:00–18:00 h (invierno) / 09:00–20:00 h (verano)	4 - 8	-

2.7.10. Monumentos históricos, artísticos, bienes de interés cultural y de relevancia local

Nombre	Localización (dirección / coord.)	Tipo	Categoría	Uso actual	Época constr.	Mapa de encuadre nº
Iglesia Parroquial de Nuestra Señora de la Almudena	Av. Virgen de la Almudena, 5	Inmueble	Monumento de interés local	Religioso	-	MAPA 4
Iglesia Parroquial de San Jaime Apóstol	Plaza de San Jaime, 1	Inmueble	Monumento de interés local	Religioso	S.XVIII (1740-1780); S.XIX (1807-1812) torre	MAPA 4
Iglesia Parroquial del Buen Pastor	Carrer Campana Puig	Inmueble	Monumento de interés local	Religioso	-	MAPA 4
Masía en la Partida de Media Legua	Av del Albir	Inmueble	Espacio etnológico de interés local	Masía	-	MAPA 4
Torre Morales o Escaletes	Al Borde Sur de la N-332	Inmueble	Monumento	Monumento (torre vigía)	S.XVI	MAPA 4
Torre Punta del Cavall o Seguró	Al Sur de Sierra Helada	Inmueble	Monumento	Monumento (torre vigía)	S.XVI	MAPA 4
Tossal de la Cala	Carrer Laredo	Yacimientos arqueológicos	Zona arqueológica	Turismo (restos de castillo romano)	-	MAPA 4

2.8. Centros administrativos y operativos

En este apartado se detallan los diferentes centros administrativos y operativos existentes en el municipio que intervienen en la operatividad durante una situación de preemergencia o emergencia. Su situación geográfica en el término municipal se encuentra cartografiada en los diferentes mapas de encuadre que aparecen en cada apartado.

2.8.1. Ayuntamiento

Nombre	Localización (dirección / coord.)	Vía de acceso principal	Nº personal	Horario	Mapa de encuadre nº
Ayuntamiento de Benidorm	Pl. de SS. MM. Los Reyes de España, 1	CV-7671 / Av Beniarda	23	Atención al público (general): L-V 09:00–14:00 h)	MAPA 4

2.8.2. Otros edificios de la administración local

Nombre / Tipo	Localización (dirección / coord.)	Vía de acceso principal	Nº personal	Horario	Mapa de encuadre nº
Almacén municipal	Av De Beniarda, 69	CV-7671 / Av Beniarda	13	-	MAPA 4
Extensión administrativa municipal Beniardá	Av. Beniardá, 79	CV-7671 / Av Beniarda	sin información	L-V 09:00–14:00 h	MAPA 4
Extensión administrativa municipal Maravall	C. Maravall	CV-70 / Av. Rei Jaume I	sin información	-	MAPA 4
Extensión administrativa municipal La Cala	Carrer del Secretario Juan Antonio Baldovi	Av Vila Joiosa	sin información	L-V 08:30–13:30 h)	MAPA 4
Extensión administrativa municipal El Tolls	Av. de Andalucía, 9	Av Alfonso Puchades	sin información	L-V 07:15–12:15 h)	MAPA 4
Extensión administrativa municipal Rincon De Loix	Av. Juan Fuster Zaragoza. Ed. Acuarium III	Av Doctor Severo Ochoa	sin información	L-V 08:30–13:30 h)	MAPA 4

2.8.3. Centros de las fuerzas y cuerpos de seguridad

Tipo	Nombre	Localización (dirección / coord.)	Vía de acceso principal	Horario	Mapa de encuadre nº
Policía Local	Policía Local de Benidorm	Calle Grecia, 6	Calle Grecia (acceso desde Av. Comunidad Valenciana / Av. Beniardá)	Servicio operativo 24 h Atención administrativa: horario de mañana (variable)	MAPA 4
Guardia Civil	Guardia Civil – Puesto de Benidorm	Calle Capitán Cortés, 2	Av. Beniardá (eje principal urbano)	Servicio operativo 24 h Atención al público: horario administrativo	MAPA 4

Cuerpo Nacional de Policía	Policía Nacional – Comisaría de Benidorm	Calle Apolo XI, 36	Calle Apolo XI (acceso desde Av. Alfonso Puchades / Av. Europa)	Servicio operativo 24 h Trámites (DNI, denuncias): horario específico	MAPA 4
----------------------------	--	--------------------	---	---	--------

2.8.4. Centros de los servicios de intervención

Tipo	Nombre	Localización (dirección / coord.)	Vía de acceso principal	Horario	Mapa de encuadre nº
Consortio Provincial de Bomberos	Consortio Provincial de Bomberos de Alicante – Parque Benidorm	Carrer Francisco Llorca Antón	N-322 o AP-7 / acceso desde CV-753 y rotonda “Salto del Agua”	Servicio operativo 24 h Atención administrativa : horario interno	MAPA 4
Protección Civil	Protección Civil de Benidorm	Calle Grecia, s/n. Junto Policía Local.	Calle Grecia (acceso desde Av. Comunidad Valenciana / Av. Beniardá)	-	MAPA 4

3.

Análisis de los riesgos

3.1. Riesgos en el término municipal.

En este apartado se indican los principales riesgos que, por las características geográficas del municipal y de acuerdo con la calificación del riesgo realizada los Planes Especiales y procedimientos de la Comunitat Valenciana, afectan al término municipal.

3.1.1. Riesgo de incendios forestales

Las principales masas forestales del municipio se localizan en el Parque Natural de Sierra Helada, Sierra Cortina, la Partida Murtal, la Partida La Tapia y la Partida Foia del Ca, configurando los enclaves de mayor entidad y continuidad vegetal dentro del término municipal, alcanzando una superficie forestal total de 1.339,33 ha.

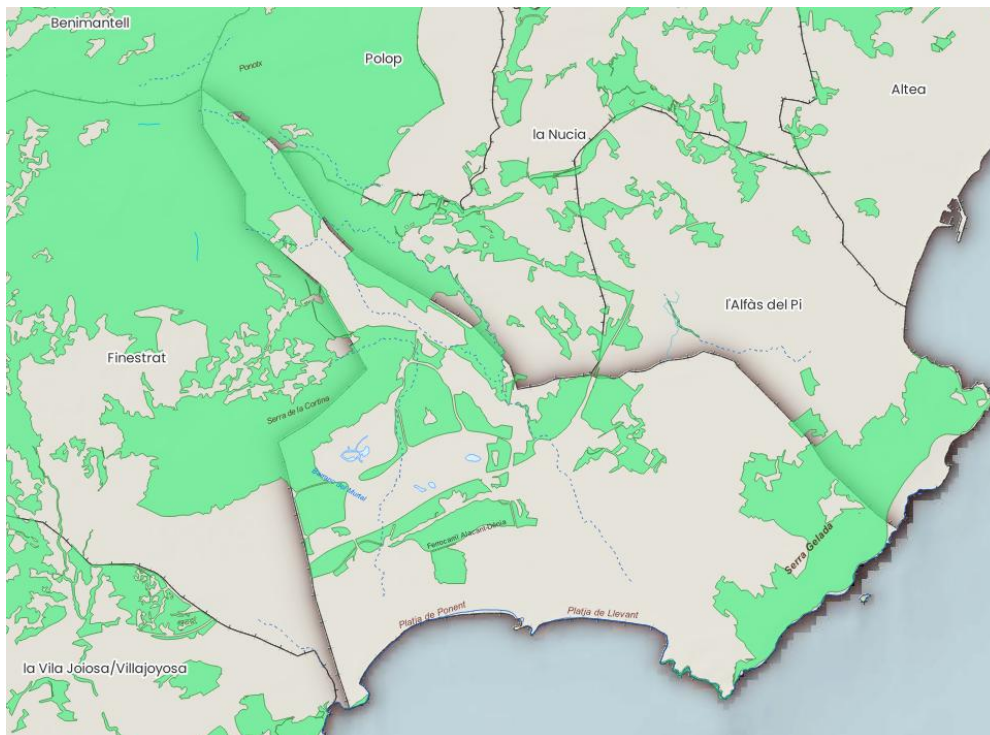


Figura 7. Mapa de Zonas de Alto Riesgo de Incendios Forestales (ZAR).

Parte de la superficie forestal del municipio se encuentra incluida dentro de figuras de protección ambiental, destacando el Parque Natural de Sierra Helada, con los correspondientes regímenes de

protección y gestión específicos, así como zonas incluidas en la Red Natura 2000, específicamente el LIC “Aitana, Serrella i Puigcampana” y la ZEPA “Illots de Benidorm i Serra Gelada”.

La superficie forestal del municipio está constituida mayoritariamente por masas continuas de pinar (*Pinus halepensis*), tanto puras como mixtas, que ocupan la práctica totalidad de los ámbitos forestales. Se trata de formaciones densas, con fracción de cabida cubierta arbórea entre el 25% y 70%, que presentan continuidad espacial con las masas forestales de los municipios colindantes, especialmente en los ámbitos de Sierra Helada (l’Alfàs del Pi), Sierra Cortina (Finestrat) y Mas de la Monja (La Nucua), lo que favorece la propagación de incendios forestales entre términos municipales y, condiciona la planificación de las actuaciones de prevención y respuesta ante emergencias.

En los últimos años, los incendios forestales que han afectado al término municipal han sido: Sierra Cortina, partida Murtal el 11 de agosto de 1992 con cerca de 450 hectáreas, Sierra Helada incendios menores, y partida del Mas de la Monja con La Nucua 24 de enero de 2009.

A continuación, se relacionan las zonas urbanas e instalaciones que se encuentran ubicados dentro de zonas forestales o en áreas de interfaz urbano-forestal, por su especial relevancia en la planificación y gestión de emergencias.

Elemento afectado	Tipo	Localización (dirección / coord.)	Descripción	Mapa de encuadre nº
La Cruz de Benidorm 1	Población diseminada	Avenida Tokio – Calle Hawái / coord. (753043; 4268575)	18 construcciones próximas a ZF, sin AC, único vial de acceso/salida	MAPA 6.1
La Cruz de Benidorm 2	Población diseminada	Avenida Tokio – Calle Japón / coord. (752773; 4268782)	8 construcciones próximas a ZF, sin AC, único vial de acceso/salida	MAPA 6.1
La Cruz de Benidorm 3	Población perimetral	Avenida Tokio – Calle Pekín / coord. (752359; 4268599)	417 construcciones próximas a ZF, sin AC, único vial de acceso/salida	MAPA 6.1
Urbanización Caney	Población perimetral	Aqualandia – Ciudad Patricia / coord. (753392; 4270033)	260 construcciones próximas a ZF, sin AC, 4 viales de acceso/salida	MAPA 6.1
EDAR Benidorm	Depuradora	Carrer Nápoles S/N / coord. (754590; 4270815)	1 planta y 3 secciones, próxima a ZF, sin AC, único vial de acceso/salida	MAPA 6.1
Urbanización AL Àndalus – L’Assagador - Camping Vilamar	Población perimetral y diseminados	Av del Albir - Carrer Nápoles / coord. (753190; 4270995)	480 construcciones próximas a ZF, sin AC, 3 viales de acceso/salida	MAPA 6.1
Urbanización Barrina Norte y Sur	Población exterior	CV-70, PK. 50 / coord. (749878; 4272033)	210 construcciones próximas a ZF, sin AC, 5 viales de acceso/salida	MAPA 6.1
Coblanca – Puerta de Hierro	Población exterior	CV-70, PK. 49+500 / coord. (750124; 4272561)	180 construcciones próximas a ZF, sin AC, 2 viales de acceso/salida	MAPA 6.1
TerraNatura – Zoológico Benidorm	Recinto turístico	Vials Terra Mítica / coord. (749144; 4268782)	recinto con vegetación en el interior y próximo a ZF, sin AC, 2 viales de acceso/salida	MAPA 6.1
Terra mítica	Recinto turístico	Vials Terra Mítica / coord. (747374; 4271817)	recinto con vegetación en el interior y próximo a ZF, sin AC, 2 viales de acceso/salida	MAPA 6.1

Elemento afectado	Tipo	Localización (dirección / coord.)	Descripción	Mapa de encuadre nº
Hotel Asia Gardens	Recinto turístico	Vials Terra Mítica / coord. (746569; 4270971)	recinto con vegetación en el interior y próximo a ZF, único vial de acceso/salida	MAPA 6.1
Villaitana Golf	Recinto turístico, ocio/deportivo	Vials Terra Mítica / coord. (748565; 4271698)	recinto con machas de vegetación en el interior y campo de golf, próximo a ZF, 2 viales de acceso/salida	MAPA 6.1
Pla del Rabosot	Población perimetral	Av Vila Joiosa / coord. (747561; 4269389)	350 construcciones próximas a ZF, sin AC, 3 viales de acceso/salida	MAPA 6.1
Golf Las Rejas – IES Mediterrània	Recinto ocio/deportivo educacional	Av. Alcalde Vicente Pérez Devesa / coord. (748308; 4269953)	15 construcciones próximas a campo de golf y ZF, sin AC, 2 viales de acceso/salida	MAPA 6.1
Foia del Bol – Estadio Guillermo Amor	Población perimetral	Av. de la Llibertat / coord. (748897; 4270287)	480 construcciones próximas a ZF, sin AC, 4 viales de acceso/salida	MAPA 6.1
AP-7 / N-332 / TRAM / CV-758	Vías de comunicación	Algunos de los tramos de las vías de comunicación indicadas	Vegetación próxima a las vías de comunicación que requieren tratamientos selvícolas preventivos y mantenimiento de franjas de seguridad	MAPA 6.1
Todos los depósitos de agua potable	Depósitos	Ver 2.6.2.	Localización en zona forestal o interfaz urbano forestal	MAPA 6.1
Ecoparque	Ecoparque	CV-758, Partida Foi del Ca	Instalación de almacenamiento temporal de residuos próxima a ZF, con presencia de materiales combustibles y riesgo de ignición secundaria	MAPA 6.1
Planta de Transferencia de Residuos	Planta de Gestión de Residuos	CV-758, Partida Foi del Ca	Instalación con acumulación de residuos combustibles próxima a ZF, susceptible a propagación de incendio y generación de humos tóxicos	MAPA 6.1
Planta de Selección de Envases Ligeros	Planta de Gestión de Residuos	CV-758, Partida Foi del Ca	Presencia de envases y materiales altamente combustibles, próxima a ZF, con riesgo elevado de propagación rápida del fuego	MAPA 6.1
ST-TERRA MÍTICA	Subestación eléctrica	coord 748335, 4273428	Infraestructura eléctrica estratégica próxima a ZF, vulnerable a afección directa por incendio forestal y posibles cortes de suministro	MAPA 6.1
ST-LA LLOMA	Subestación eléctrica	coord 751784, 4272851	Infraestructura eléctrica estratégica próxima a ZF, vulnerable a afección directa por incendio forestal y posibles cortes de suministro	MAPA 6.1
Centros de transformación	Transformadores	Ver 2.6.10	Infraestructuras distribuidas en interfaz urbano-forestal, susceptibles a afección por radiación térmica y	MAPA 6.1

Elemento afectado	Tipo	Localización (dirección / coord.)	Descripción	Mapa de encuadre nº
			propagación de incendio	
Gasolinera Repsol	Gasolinera	CV-70, P.K. 47	Instalación con almacenamiento de combustibles próxima a ZF, con riesgo asociado de ignición y explosión	MAPA 6.1

ZF: zona forestal

AC: área cortafuegos perimetral

Tal y como se incluye en el Plan Especial frente al riesgo de Incendios Forestales de la Comunitat Valenciana, **toda la superficie forestal valenciana está catalogada como zona de alto riesgo de incendios**. Asimismo, el PEIF establece que el municipio de Benidorm tiene obligación de elaborar un Plan de Actuación Municipal frente a este riesgo.

Las zonas afectadas por el riesgo de incendios forestales en el término municipal están cartografiadas en el mapa nº 6.1 del Anexo V.

3.1.2. Riesgo de inundaciones

Tal y como se ha comentado en el apartado de hidrología, el término municipal de Benidorm se encuentra enclavado en su totalidad en la cuenca 41.00 Barrancos entre Algar-Amadorio, según el Plan Especial frente al Riesgo de Inundaciones de la Comunitat Valenciana.

Según el Plan Especial frente al riesgo de inundaciones de la Comunitat Valenciana el riesgo del municipio es **MEDIO** y no se encuentra afectado por ningún Plan de Presa/Balsa al no existir ninguna Pres/Balsa en la cuenca donde se encuentra ubicado en término municipal de Benidorm. Según dicho Plan Especial el municipio de Benidorm debe elaborar un Plan de Actuación Municipal frente a este riesgo.

Las principales zonas con riesgo de inundación en el municipio de Benidorm se corresponden con las cuencas del Barranco Barceló y del Barranco del Derramador (Lliriet), que afectan a la zona más oriental del casco urbano de Benidorm. Además, ambos barrancos desembocan en la Playa de Levante.

Barranco de Barceló

Una de las principales vías de inundación del casco urbano de Benidorm es la vaguada que entra al casco urbano en paralelo a la CV-7532 o avenida del almirante Bernat de Sarriá. Quizás uno de los puntos más problemáticos se produce en el cruce con la Calle Ciudad Real, donde se llega a peligrosidad 1 (frecuencia alta —25 años— y calado alto —más de 0,8 m de calado—). A partir de este punto la corriente va encauzada hasta la Avenida de Juan Fuster Zaragoza donde queda soterrada hasta desembocar en la Playa Levante. El colector del Barranco de Barceló tiene capacidad para un caudal de 15 m³/s

Barranco del Derramador (Lliriet)

El barranco del Derramador es el resultado de la confluencia de dos cauces que drenan la vertiente de levante del Puig Campana, el barranco d'Iborra y el del Lliriet. El punto más conflictivo de esta corriente se produce a su entrada en el casco urbano de Benidorm, a la altura del cruce del cauce con la N-332 donde se produce una zona con peligrosidad 1 (frecuencia alta —25 años— y calado alto —más de 0,8 m de calado—). Esta zona conflictiva se alarga hasta el cruce con la avenida del almirante Bernat de Sarriá, donde queda soterrada hasta su desembocadura en la Playa de Levante. El colector de Lliriet tiene una capacidad máxima de 24 m³/s.

Barranco dels Tolls (l'Aigüera)

Entra en el casco urbano de Benidorm paralelo a la Avenida de Beniardá, recogiendo gran parte de las aguas provenientes de la zona de Terra Natura. El cauce permanece a cielo abierto hasta llegar a la confluencia con la Avenida de l'Aigüera, a partir de donde discurre soterrada bajo el Parc de l'Aigüera. En este trayecto soterrado pasa bajo la Plaza de Toros, el Anfiteatro y el propio ayuntamiento de Benidorm. En todo este tramo la peligrosidad que presenta el cauce es de tipo geomorfológico.

Barranco Foietes

Entra en el casco urbano de Benidorm por la zona de la Ciudad Deportiva de Les Foietes, desapareciendo aguas arriba del Parque de Les Foietes. La corriente sigue por la Avenida del Rei Jaime I, desembocando en la Playa de Poniente.

Barranco del Xirxo, Rajarell, Pont Esclafat y Tapiada Murtal

Todos estos barrancos atraviesan la parte más occidental del casco urbano de Benidorm, atravesando la Avenida de l'Alalde Vicente Pérez Devesa, desembocando todos en la Playa de Poniente.

De todos ellos cabe destacar el Barranco de Tapiada Murtal que presenta peligrosidad 3 (frecuencia alta —25 años— y calado bajo —menos de 0,8 m de calado—) desde el cruce con la Avenida de la Vila Joiosa hasta su desembocadura en la citada Playa de Levante.

El resto de los cauces presenta peligrosidad geomorfológica en la zona que afecta al casco urbano de Benidorm.

Nombre del curso fluvial	Cuenca	Localización en el TM	Municipio aguas arriba	Municipio aguas abajo	Mapa de encuadre nº
Barranco Tapiada-Murtal	41.00 Barrancos entre Algar-Amadorio	Nace en Serra Cortina y desemboca en el sector occidental de la Playa de Poniente	Finestrat	-	MAPA 6.2
Barranco Pont Esclafat (Barranco de la Vela Blanca)	41.00 Barrancos entre Algar-Amadorio	Nace en la partida de Plá de Rabosot y desemboca en el sector occidental de la Playa de Poniente	Benidorm	-	MAPA 6.2

Nombre del curso fluvial	Cuenca	Localización en el TM	Municipio aguas arriba	Municipio aguas abajo	Mapa de encuadre nº
Barranco de Rajarell	41.00 Barrancos entre Algar-Amadorio	Nace a la altura de la Urbanització Real de Faura, en la partida El Moralet y desemboca en la parte central de la Playa de Poniente	Benidorm	-	MAPA 6.2
Barranco de Xixo	41.00 Barrancos entre Algar-Amadorio	Nace en la partida El Moralet desembocando en la parte central de la Playa de Poniente	Benidorm	-	MAPA 6.2
Barranco de Foietes	41.00 Barrancos entre Algar-Amadorio	Nace en la partida El Moralet y desemboca en el sector este de la Playa de Poniente	Benidorm	-	MAPA 6.2
Barranco de L'Agüera (Barranc dels Tolls)	41.00 Barrancos entre Algar-Amadorio	Nace a la altura de Terra Natura y desagua en la Playa de Levante	Benidorm	-	MAPA 6.2
Barranco del Derramador (Barranco del Lliriet)	41.00 Barrancos entre Algar-Amadorio	Nace en la partida de Lliriets y desagua en la Playa de Levante	Finestrat Polop La Nucía	-	MAPA 6.2
Barranco Barceló	41.00 Barrancos entre Algar-Amadorio	Nace en el término municipal de La Nucía, discurre por las partidas de Saltet, Foia Manera y La Torreta y desagua en el sector este de la Playa de Levante	La Nucía	-	MAPA 6.2

Por otro lado, en el municipio de Benidorm se han detectado una serie de puntos conflictivos donde se conoce históricamente que se han llegado a producir problemas debido a las inundaciones de la zona:

Punto conflictivo	Localización (dirección / coord.)	Descripción	Mapa de encuadre nº
Rotonda CV-753	753.544,60 4.272.410,80	Acumulación de agua en la rotonda	MAPA 6.2

Punto conflictivo	Localización (dirección / coord.)	Descripción	Mapa de encuadre nº
Avenida Severo Ochoa cruce con Avenida del Albir	752.758,05 4.271.262,42	Acumulación de agua en la rotonda y drenaje hacia urbanizaciones colindantes	MAPA 6.2
Barranco Barceló con Calle Toledo	752.378,54 4.270.231,98	Inundaciones en la calle y en el camping "La Torreña"	MAPA 6.2
Barranco Barceló aguas arriba de Calle Ciudad Real	752.289,46 4.269.982,27	Principio del encauzamiento del Barranco Barceló	MAPA 6.2
Calle Zamora	752.178,10 4.269.670,14	Acumulación de agua en el cruce con el Barranco Barceló	MAPA 6.2
Avenida Severo Ochoa con Calle Zamora	752.342,03 4.269.628,53	Inundaciones provocadas por los drenajes provenientes de Avenida Severo Ochoa	MAPA 6.2
Calle Juan Fuster Zaragoza	751.999,06 4.269.520,51	Colector subterráneo del Barranco Barceló insuficiente para determinadas intensidades de lluvia	MAPA 6.2
Avenida Ametlla de Mar con Calle Berlín	752.147,14 4.269.113,65	Convergencia de varias cuencas urbanas en zona con escasa red de pluviales	MAPA 6.2
Avenida Ametlla de Mar con Avenida Madrid	752.128,74 4.268.927,90	Colector en Avenida Ametlla de Mar insuficiente	MAPA 6.2
Avenida Emilio Romero con Avenida Mediterráneo	750.860,40 4.269.329,80	Acumulación de agua en el cruce obligando al corte del tráfico	MAPA 6.2
Avenida Alfonso Puchades con Avenida Orts Llorca	750.709,10 4.269.812,50	Red de pluviales insuficiente para el drenaje, alcanzándose niveles de agua lo suficientemente altos como para provocar la interrupción del tráfico	MAPA 6.2
Avenida Orts Llorca con Avenida Mediterráneo	750.732,15 4.269.332,41	Acumulación de agua procedente del cruce anterior	MAPA 6.2
Calle San Pedro junto al Parque Elche	749.947,75 4.269.243,07	Debido a la escasa red de pluviales la escorrentía circula en superficie hasta la playa	MAPA 6.2
Paseo Colón	749.951,47 4.269.025,41	Problemas generados por el colector que vertía a la playa. Solucionado con la implantación de una manga con válvula de goma automática	MAPA 6.2
Avenida Jaime I con Avenida Ricardo Bayona	749.646,20 4.269.707,90	Durante los episodios de lluvia se observa la circulación de un importante caudal de escorrentía	MAPA 6.2

Punto conflictivo	Localización (dirección / coord.)	Descripción	Mapa de encuadre nº
Avenida de la Armada Española	749.742,30 4.269.306,90	Se produce la acumulación de un volumen considerable de agua debido a que se trata de un punto bajo sin suficientes elementos de drenaje	MAPA 6.2
Avenida del Moralet	748.285,30 4.269.120,40	Se trata de un punto bajo donde se acumula gran cantidad de agua	MAPA 6.2
Avenida del Murtal	747.907,70 4.268.936,30	La avenida se hace intransitable incluso con lluvia de poca intensidad ya que los colectores existentes no son suficientes	MAPA 6.2
Avenida Vicente Llorca Alós	747.807,30 4.268.785,60	A esta avenida vierten varios viales perpendiculares al mar. Por otro lado la red de drenaje existente es muy escasa	MAPA 6.2
Avenida Montbenidorm con Avenida Vicente Llorca Alós	747.571,31 4.268.579,24	Carece de una red de drenaje como tal	MAPA 6.2
Calle Antonio Baldoví	747.121,30 4.268.475,20	Se trata de un punto bajo de una cuenca urbana donde hay un colector que es insuficiente para desaguar toda la escorrentía	MAPA 6.2

Núcleos habitados (Se identifica la máxima peligrosidad de cada partida)

Elemento afectado	Tipo	Tipo de afectación *	Descripción	Mapa de encuadre nº
Distrito 1 – La Caseta	Partida	Parcial	Peligrosidad Geomorfológica: Vaguadas y barrancos de fondo plano	MAPA 6.2
Distrito 1 – El Campo	Partida	Parcial	Peligrosidad Geomorfológica: Vaguadas y barrancos de fondo plano	MAPA 6.2
Distrito 1 – Pla de Maravall	Partida	Parcial	Peligrosidad Geomorfológica: Vaguadas y barrancos de fondo plano	MAPA 6.2
Distrito 2 – Cabanes	Partida	Total	Peligrosidad Geomorfológica: Vaguadas y barrancos de fondo plano	MAPA 6.2
Distrito 2 – El Pi	Partida	Parcial	Peligrosidad Geomorfológica: Abanicos torrenciales	MAPA 6.2
Distrito 2 – El Saladar	Partida	Total	Peligrosidad Geomorfológica: Derrames	MAPA 6.2
Distrito 2 – Foia de Sant Josep	Partida	Total	Peligrosidad 1. Frecuencia alta (25 años) y calado Alto (>0.8 m)	MAPA 6.2
Distrito 2 – La Torreta	Partida	Total	Peligrosidad Geomorfológica: Abanicos torrenciales	MAPA 6.2
Distrito 2 – Pla de Baió	Partida	Parcial	Peligrosidad Geomorfológica: Abanicos torrenciales	MAPA 6.2

Elemento afectado	Tipo	Tipo de afectación *	Descripción	Mapa de encuadre nº
Distrito 2 – Pla de l'Assagador	Partida	Parcial	Peligrosidad 6. Frecuencia baja (500 años) y calado bajo (<0.8 m)	MAPA 6.2
Distrito 2 – Pla del Quarter	Partida	Parcial	Peligrosidad Geomorfológica: Abanicos torrenciales	MAPA 6.2
Distrito 2 – Racó de l'Oix	Partida	Parcial	Peligrosidad 6. Frecuencia baja (500 años) y calado bajo (<0.8 m)	MAPA 6.2
Distrito 2 – Sanç	Partida	Total	Peligrosidad Geomorfológica: Abanicos torrenciales	MAPA 6.2
Distrito 2 – Serra Gelada	Partida	Parcial	Peligrosidad Geomorfológica: Abanicos torrenciales	MAPA 6.2
Distrito 3 – Armanello	Partida	Parcial	Peligrosidad 1. Frecuencia alta (25 años) y calado Alto (>0.8 m)	MAPA 6.2
Distrito 3 - Derramador	Partida	Parcial	Peligrosidad 2. Frecuencia media (100 años) y calado alto (>0.8 m)	MAPA 6.2
Distrito 3 – El Planet	Partida	Parcial	Peligrosidad 1. Frecuencia alta (25 años) y calado Alto (>0.8 m)	MAPA 6.2
Distrito 3 – Fluixà	Partida	Parcial	Peligrosidad 1. Frecuencia alta (25 años) y calado Alto (>0.8 m)	MAPA 6.2
Distrito 3 – Foia Manera	Partida	Parcial	Peligrosidad 1. Frecuencia alta (25 años) y calado Alto (>0.8 m)	MAPA 6.2
Distrito 3 – l'Almafrà	Partida	Parcial	Peligrosidad 3. Frecuencia alta (25 años) y calado bajo (<0.8 m)	MAPA 6.2
Distrito 3 – La Mitja Llengua	Partida	Parcial	Peligrosidad Geomorfológica: Abanicos torrenciales	MAPA 6.2
Distrito 3 – Marxasso	Partida	Parcial	Peligrosidad Geomorfológica: Vaguadas y barrancos de fondo plano	MAPA 6.2
Distrito 3 – Palaciet	Partida	Parcial	Peligrosidad 1. Frecuencia alta (25 años) y calado Alto (>0.8 m)	MAPA 6.2
Distrito 3 – Pla de Marc	Partida	Parcial	Peligrosidad 1. Frecuencia alta (25 años) y calado Alto (>0.8 m)	MAPA 6.2
Distrito 3 – Salt de l'Aigüa	Partida	Parcial	Peligrosidad 1. Frecuencia alta (25 años) y calado Alto (>0.8 m)	MAPA 6.2
Distrito 3 – Tolls	Partida	Parcial	Peligrosidad Geomorfológica: Vaguadas y barrancos de fondo plano	MAPA 6.2
Distrito 4 - Alt de Rajadell	Partida	Parcial	Peligrosidad 1. Frecuencia alta (25 años) y calado Alto (>0.8 m)	MAPA 6.2
Distrito 4 – Foia del Bol	Partida	Parcial	Peligrosidad Geomorfológica: Vaguadas y barrancos de fondo plano	MAPA 6.2
Distrito 4 – Foia del Ca	Partida	Parcial	Peligrosidad Geomorfológica: Vaguadas y barrancos de fondo plano	MAPA 6.2
Distrito 4 – Foia del Verdader	Partida	Parcial	Peligrosidad Geomorfológica: Vaguadas y barrancos de fondo plano	MAPA 6.2
Distrito 4 – Foietes	Partida	Parcial	Peligrosidad Geomorfológica: Vaguadas y barrancos de fondo plano	MAPA 6.2
Distrito 4 – La Cala	Partida	Parcial	Peligrosidad 1. Frecuencia alta (25 años) y calado Alto (>0.8 m)	MAPA 6.2
Distrito 4 – Lliriet	Partida	Parcial	Peligrosidad Geomorfológica: Vaguadas y barrancos de fondo plano	MAPA 6.2
Distrito 4 – Moralet	Partida	Parcial	Peligrosidad 1. Frecuencia alta (25 años) y calado Alto (>0.8 m)	MAPA 6.2
Distrito 4 – Murtal	Partida	Parcial	Peligrosidad 6. Frecuencia baja (500 años) y calado bajo (<0.8 m)	MAPA 6.2

Elemento afectado	Tipo	Tipo de afectación *	Descripción	Mapa de encuadre nº
Distrito 4 – Pla de Caiola	Partida	Parcial	Peligrosidad Geomorfológica: Vaguadas y barrancos de fondo plano	MAPA 6.2
Distrito 4 – Pla de Patiño	Partida	Parcial	Peligrosidad Geomorfológica: Vaguadas y barrancos de fondo plano	MAPA 6.2
Distrito 4 – Pla de Rabosot	Partida	Parcial	Peligrosidad 1. Frecuencia alta (25 años) y calado Alto (>0.8 m)	MAPA 6.2
Distrito 4 – Xixo	Partida	Parcial	Peligrosidad 1. Frecuencia alta (25 años) y calado Alto (>0.8 m)	MAPA 6.2

Carreteras (se identifica la máxima peligrosidad que presenta el vial)

Elemento afectado	Tipo	Tipo de afectación *	Descripción	Mapa de encuadre nº
AP-7 E-15	Autovía	Parcial	Peligrosidad 3. Frecuencia alta (25 años) y calado bajo (<0.8 m)	MAPA 6.2
N-332	Carretera nacional	Parcial	Peligrosidad 1. Frecuencia alta (25 años) y calado Alto (>0.8 m)	MAPA 6.2
CV-70	Carretera autonómica	Parcial	Peligrosidad 1. Frecuencia alta (25 años) y calado Alto (>0.8 m)	MAPA 6.2

Caminos principales (se identifica la máxima peligrosidad que presenta el vial)

Elemento afectado	Tipo	Tipo de afectación *	Descripción	Mapa de encuadre nº
Vials Terra Mítica	Viales locales	Parcial	Peligrosidad Geomorfológica: Vaguadas y barrancos de fondo plano	MAPA 6.2
CV-7673	Vía urbana	Parcial	Peligrosidad 6. Frecuencia baja (500 años) y calado bajo (<0.8 m)	MAPA 6.2
Av. Vila Joiosa	Vía urbana	Parcial	Peligrosidad 6. Frecuencia baja (500 años) y calado bajo (<0.8 m)	MAPA 6.2
Av. Armada Española	Vía urbana	Parcial	Peligrosidad Geomorfológica: Abanicos torrenciales	MAPA 6.2
Av. Rei Jaume I	Vía urbana	Parcial	Peligrosidad Geomorfológica: Vaguadas y barrancos de fondo plano	MAPA 6.2
CV-7670 / Av. Sant Pere	Vía urbana	Parcial	Peligrosidad Geomorfológica: Vaguadas y barrancos de fondo plano	MAPA 6.2
CV-7670 / Av. Emilio Ortuño	Vía urbana	Parcial	Peligrosidad Geomorfológica: Derrames y Abanicos torrenciales	MAPA 6.2
Av. Alfonso Puchades	Vía urbana	Parcial	Peligrosidad Geomorfológica: Vaguadas y barrancos de fondo plano y Abanicos torrenciales	MAPA 6.2
Av. Comunidad Europea	Vía urbana	Parcial	Peligrosidad Geomorfológica: Abanicos torrenciales	MAPA 6.2
Av. Europa	Vía urbana	Total	Peligrosidad Geomorfológica: Abanicos torrenciales	MAPA 6.2
Av. Ibiza	Vía urbana	Total	Peligrosidad Geomorfológica: Abanicos torrenciales y Derrames	MAPA 6.2
Av. Almirall Bernat de Sarria	Vía urbana	Total	Peligrosidad 1. Frecuencia alta (25 años) y calado Alto (>0.8 m)	MAPA 6.2

Elemento afectado	Tipo	Tipo de afectación *	Descripción	Mapa de encuadre nº
CV-7660 / Av. Doctor Severo Ochoa	Vía urbana	Total	Peligrosidad 4. Frecuencia media (100 años) y calado bajo (<0.8 m)	MAPA 6.2
CV-7532	Vía urbana	Total	Peligrosidad 3. Frecuencia alta (25 años) y calado bajo (<0.8 m)	MAPA 6.2
N-332A / Av. Comunitat Valenciana	Vía urbana	Parcial	Peligrosidad 1. Frecuencia alta (25 años) y calado Alto (>0.8 m)	MAPA 6.2

Ferrocarril

Elemento afectado	Tipo	Localización (dirección / coord.)	Tipo de afectación *	Descripción	Mapa de encuadre nº
Terra Mítica (apeadero)	Apeadero	747616, 4270289	Total	Peligrosidad 6. Frecuencia baja (500 años) y calado bajo (<0.8 m)	MAPA 6.2
Benidorm Intermodal (apeadero)	Apeadero	Av. D'Italia / coord. (750752, 4270599)	Total	Peligrosidad Geomorfológica: Abanicos torrenciales	MAPA 6.2

Autobús

Elemento afectado	Tipo	Localización (dirección / coord.)	Tipo de afectación *	Descripción	Mapa de encuadre nº
105 - H. Poseidon Playa	Parada de autobús	Av. Armada Espanyola, 17 / coord. (748664, 4269267)	Total	Peligrosidad Geomorfológica: Abanicos torrenciales	MAPA 6.2
121 - Rte. Chiquitos	Parada de autobús	Av. Vicent Llorca Alós, 11 / coord. (747961, 4268890)	Total	Peligrosidad 4. Frecuencia media (100 años) y calado bajo (MAPA 6.2
123 - H. Poseidon Playa II	Parada de autobús	Av. Puerto Rico, 2 / coord. (748657, 4269273)	Total	Peligrosidad Geomorfológica: Abanicos torrenciales	MAPA 6.2
127 - Ed. Bonanza	Parada de autobús	Av. Jaume I, 16 / coord. (749600, 4269468)	Total	Peligrosidad Geomorfológica: Vaguadas y barrancos de fondo plano	MAPA 6.2
152 - Jaime I 7	Parada de autobús	Av. Jaume I, 7 / coord. (749582, 4269479)	Total	Peligrosidad Geomorfológica: Vaguadas y barrancos de fondo plano	MAPA 6.2
190 - Zaplana 190	Parada de autobús	Av. Eduardo Zaplana / coord. (748883, 4272001)	Total	Peligrosidad Geomorfológica: Vaguadas y barrancos de fondo plano	MAPA 6.2

Elemento afectado	Tipo	Localización (dirección / coord.)	Tipo de afectación *	Descripción	Mapa de encuadre nº
198 - Panama 5	Parada de autobús	Av. Panamá, 5AC / coord. (749536, 4269621)	Total	Peligrosidad Geomorfológica: Vaguadas y barrancos de fondo plano	MAPA 6.2
199 - Ed. Aranjuez	Parada de autobús	Av. Jaume I, front 22 / coord. (749669, 4269573)	Total	Peligrosidad Geomorfológica: Vaguadas y barrancos de fondo plano	MAPA 6.2
201 - Iglesia Carmen	Parada de autobús	Av. Mediterráneo, 3 (Benidorm Centro) / coord. (750654, 4269349)	Total	Peligrosidad Geomorfológica: Derrames	MAPA 6.2
202 - Valor	Parada de autobús	C/ Lepanto, 2 / coord. (750741, 4269566)	Total	Peligrosidad Geomorfológica: Abanicos torrenciales	MAPA 6.2
203 - A. Les Dunes	Parada de autobús	Av. Mediterráneo, 38 / coord. (751279, 4269279)	Total	Peligrosidad Geomorfológica: Derrames	MAPA 6.2
204 - Mediterraneo 44	Parada de autobús	Av. Mediterráneo, 44 / coord. (751493, 4269253)	Total	Peligrosidad 3. Frecuencia alta (25 años) y calado bajo (MAPA 6.2
205 - Mini golf	Parada de autobús	Av. Mediterráneo, 54 / coord. (751658, 4269233)	Total	Peligrosidad 4. Frecuencia media (100 años) y calado bajo (MAPA 6.2
206 - Mediterraneo 58	Parada de autobús	Av. Mediterráneo, 58 / coord. (751862, 4269209)	Total	Peligrosidad 4. Frecuencia media (100 años) y calado bajo (MAPA 6.2
207 - BBVA	Parada de autobús	Av. Mediterráneo, 62 (Racó de l'Oix) / coord. (752085, 4269118)	Total	Peligrosidad 6. Frecuencia baja (500 años) y calado bajo (MAPA 6.2
208 - H. Nereo	Parada de autobús	Av. Ametlla de Mar, 16 (Hotel Nereo) / coord. (752156, 4269210)	Total	Peligrosidad 6. Frecuencia baja (500 años) y calado bajo (MAPA 6.2
209 - Parrilla	Parada de autobús	Av. Ametlla de Mar, 22 / coord. (752242, 4269462)	Total	Peligrosidad 6. Frecuencia baja (500 años) y calado bajo (MAPA 6.2
210 - U. Almirall	Parada de autobús	Av. Severo Ochoa, 2 / coord. (752383, 4269699)	Total	Peligrosidad Geomorfológica: Vaguadas y barrancos de fondo plano	MAPA 6.2

Elemento afectado	Tipo	Localización (dirección / coord.)	Tipo de afectación *	Descripción	Mapa de encuadre nº
211 - New Look	Parada de autobús	Av. Severo Ochoa, 8 / coord. (752454, 4269944)	Total	Peligrosidad Geomorfológica: Vaguadas y barrancos de fondo plano	MAPA 6.2
212 - Hotel Medit.	Parada de autobús	Av. Severo Ochoa, 16 (Hotel Mediterráneo) / coord. (752575, 4270189)	Total	Peligrosidad Geomorfológica: Vaguadas y barrancos de fondo plano	MAPA 6.2
213 - H. Deloix	Parada de autobús	Av. Severo Ochoa, 34 (Hotel Deloix) / coord. (752791, 4270463)	Total	Peligrosidad Geomorfológica: Abanicos torrenciales	MAPA 6.2
214 - Severo Ochoa 44	Parada de autobús	Av. Severo Ochoa, 44 / coord. (752954, 4270846)	Total	Peligrosidad Geomorfológica: Abanicos torrenciales	MAPA 6.2
215 - Camp. Benidorm	Parada de autobús	Av. Severo Ochoa, 47 (Càmping Benidorm) / coord. (752941, 4271125)	Total	Peligrosidad Geomorfológica: Vaguadas y barrancos de fondo plano	MAPA 6.2
216 - Severo ochoa 54	Parada de autobús	Av. Severo Ochoa, 54 / coord. (752684, 4271310)	Total	Peligrosidad Geomorfológica: Vaguadas y barrancos de fondo plano	MAPA 6.2
219 - Rte. El Cisne	Parada de autobús	Ctra. N-332, km 128 (Restaurant El Cisne) / coord. (752825, 4271979)	Total	Peligrosidad Geomorfológica: Vaguadas y barrancos de fondo plano	MAPA 6.2
222 - fr. Rte. Cisne	Parada de autobús	Ctra. N-332, km 128 / coord. (752808, 4271972)	Total	Peligrosidad Geomorfológica: Vaguadas y barrancos de fondo plano	MAPA 6.2
225 - Orozco	Parada de autobús	Av. Severo Ochoa, 43 / coord. (752693, 4271286)	Total	Peligrosidad Geomorfológica: Vaguadas y barrancos de fondo plano	MAPA 6.2
226 - Las Monjas	Parada de autobús	Av. Severo Ochoa, 39 / coord. (752916, 4271128)	Total	Peligrosidad Geomorfológica: Vaguadas y barrancos de fondo plano	MAPA 6.2
227 - C. El Racó	Parada de autobús	Av. Severo Ochoa, 19 (Càmping el Racó) / coord. (752912, 4270793)	Total	Peligrosidad Geomorfológica: Abanicos torrenciales	MAPA 6.2

Elemento afectado	Tipo	Localización (dirección / coord.)	Tipo de afectación *	Descripción	Mapa de encuadre nº
228 - U. Rocas Blancas	Parada de autobús	Av. Severo Ochoa, 15 / coord. (752740, 4270393)	Total	Peligrosidad Geomorfológica: Abanicos torrenciales	MAPA 6.2
229 - C. Lope de Vega	Parada de autobús	Av. Severo Ochoa, 9 (Lope de Vega) / coord. (752520, 4270132)	Total	Peligrosidad Geomorfológica: Vaguadas y barrancos de fondo plano	MAPA 6.2
230 - H. Levante Club	Parada de autobús	Av. Severo Ochoa, 5 (Hotel Levante) / coord. (752418, 4269887)	Total	Peligrosidad Geomorfológica: Vaguadas y barrancos de fondo plano	MAPA 6.2
231 - H. Melia	Parada de autobús	Av. Severo Ochoa, 1 (Hotel Meliá) / coord. (752370, 4269712)	Total	Peligrosidad Geomorfológica: Vaguadas y barrancos de fondo plano	MAPA 6.2
232 - H. Dynastic	Parada de autobús	Av. Ametlla de Mar, 17 (Hotel Dynastic) / coord. (752227, 4269471)	Total	Peligrosidad 6. Frecuencia baja (500 años) y calado bajo (MAPA 6.2
234 - Ed. Albatros	Parada de autobús	Av. Mediterráneo, 55 (Casino) / coord. (752030, 4269171)	Total	Peligrosidad 4. Frecuencia media (100 años) y calado bajo (MAPA 6.2
235 - Ed. Viña del Mar	Parada de autobús	Av. Mediterráneo, 49 / coord. (751863, 4269229)	Total	Peligrosidad 4. Frecuencia media (100 años) y calado bajo (MAPA 6.2
236 - H. Don Pancho	Parada de autobús	Av. Mediterráneo, 41 (Hotel Don Pancho) / coord. (751656, 4269256)	Total	Peligrosidad 4. Frecuencia media (100 años) y calado bajo (MAPA 6.2
237 - Mistral	Parada de autobús	Av. Mediterráneo, 35 / coord. (751471, 4269282)	Total	Peligrosidad 6. Frecuencia baja (500 años) y calado bajo (MAPA 6.2
238 - Farmacia 24h	Parada de autobús	Av. Mediterráneo, 23 / coord. (751265, 4269303)	Total	Peligrosidad Geomorfológica: Derrames	MAPA 6.2
239 - H. Belroy	Parada de autobús	Av. Mediterrani, 13 (Hotel Belroy) / coord. (750948, 4269336)	Total	Peligrosidad Geomorfológica: Derrames	MAPA 6.2
240 - GERONA	Parada de autobús	C/ Girona, 12 / coord. (750887, 4269432)	Total	Peligrosidad Geomorfológica: Derrames	MAPA 6.2
242 - Europa 12	Parada de autobús	Av. Europa, 12 / coord. (751002, 4269579)	Total	Peligrosidad Geomorfológica: Abanicos torrenciales	MAPA 6.2

Elemento afectado	Tipo	Localización (dirección / coord.)	Tipo de afectación *	Descripción	Mapa de encuadre nº
243 - Veterinario	Parada de autobús	Av. Europa, 16AC / coord. (750998, 4269824)	Total	Peligrosidad Geomorfológica: Abanicos torrenciales	MAPA 6.2
257 - Ametlla de Mar 3AC	Parada de autobús	Av. Ametlla de Mar / coord. (752127, 4268990)	Total	Peligrosidad 6. Frecuencia baja (500 años) y calado bajo (MAPA 6.2
258 - Madrid 34	Parada de autobús	Av. Madrid, 34 / coord. (752131, 4268866)	Total	Peligrosidad Geomorfológica: Derrames	MAPA 6.2
259 - Ed. ArIES	Parada de autobús	C. Alcalde Manuel Catalán Chana / coord. (752205, 4268807)	Total	Peligrosidad Geomorfológica: Derrames	MAPA 6.2
268 - Virgen del Mar	Parada de autobús	Av. Montecarlo, 11 / coord. (752508, 4269187)	Total	Peligrosidad Geomorfológica: Abanicos torrenciales	MAPA 6.2
270 - Malta 8	Parada de autobús	C/ Malta, 8 / coord. (753090, 4270169)	Total	Peligrosidad Geomorfológica: Abanicos torrenciales	MAPA 6.2
271 - Malta 12	Parada de autobús	C/ Malta, 12 / coord. (753170, 4270332)	Total	Peligrosidad Geomorfológica: Abanicos torrenciales	MAPA 6.2
274 - S. Helada	Parada de autobús	C/ Romania, 6 / coord. (753057, 4270420)	Total	Peligrosidad Geomorfológica: Abanicos torrenciales	MAPA 6.2
275 - Rumania 3	Parada de autobús	C/ Romania, 2 / coord. (752886, 4270505)	Total	Peligrosidad Geomorfológica: Abanicos torrenciales	MAPA 6.2
277 - Banderas	Parada de autobús	Av. Alfonso Puchades, 27 / coord. (750596, 4269867)	Total	Peligrosidad Geomorfológica: Abanicos torrenciales	MAPA 6.2
278 - Ed. Negurigane	Parada de autobús	Av. Municipi, 6 / coord. (750787, 4270044)	Total	Peligrosidad Geomorfológica: Abanicos torrenciales	MAPA 6.2
279 - Municipi 12	Parada de autobús	Av. Municipi, 12 / coord. (750802, 4270316)	Total	Peligrosidad Geomorfológica: Abanicos torrenciales	MAPA 6.2
280 - C. Els Tolls	Parada de autobús	Av. Municipi, 18 / coord. (750695, 4270413)	Total	Peligrosidad Geomorfológica: Abanicos torrenciales	MAPA 6.2

Elemento afectado	Tipo	Localización (dirección / coord.)	Tipo de afectación *	Descripción	Mapa de encuadre nº
286 - Belgica 8	Parada de autobús	Av. Bèlgica, 8 / coord. (750738, 4270055)	Total	Peligrosidad Geomorfológica: Abanicos torrenciales	MAPA 6.2
289 - Puchades 24	Parada de autobús	Av. Alfonso Puchades, 24 / coord. (750591, 4269847)	Total	Peligrosidad Geomorfológica: Abanicos torrenciales	MAPA 6.2
290 - Asturcon	Parada de autobús	Av. Europa, 21 / coord. (750974, 4269833)	Total	Peligrosidad Geomorfológica: Abanicos torrenciales	MAPA 6.2
291 - Europa 15	Parada de autobús	Av. Europa, 15 / coord. (750981, 4269576)	Total	Peligrosidad Geomorfológica: Abanicos torrenciales	MAPA 6.2
292 - Aqualandia	Parada de autobús	Aqualandia / Mundomar / coord. (753214, 4269994)	Total	Peligrosidad Geomorfológica: Abanicos torrenciales	MAPA 6.2
299 - Montecarlo 15	Parada de autobús	Av. Montecarlo, 15 / coord. (752528, 4269342)	Total	Peligrosidad Geomorfológica: Abanicos torrenciales	MAPA 6.2
300 - Rumania 6	Parada de autobús	C/ Rumania, 9AC / coord. (753052, 4270413)	Total	Peligrosidad Geomorfológica: Abanicos torrenciales	MAPA 6.2
301 - Rumanía 2	Parada de autobús	C/ Rumania, 3AC / coord. (752869, 4270502)	Total	Peligrosidad Geomorfológica: Abanicos torrenciales	MAPA 6.2
304 - Ed. Terrazas	Parada de autobús	Av. Mediterráneo, 26 / coord. (751037, 4269309)	Total	Peligrosidad Geomorfológica: Derrames	MAPA 6.2
310 - Montecarlo 36	Parada de autobús	Av. Montecarlo, 36 / coord. (752724, 4269792)	Total	Peligrosidad Geomorfológica: Abanicos torrenciales	MAPA 6.2
312 - H. Pueblo	Parada de autobús	C/ Eivissa, 17 (Mercat) / coord. (751562, 4269634)	Total	Peligrosidad 6. Frecuencia baja (500 años) y calado bajo (MAPA 6.2
324 - Consum	Parada de autobús	C/ Eivissa, 15 / coord. (751379, 4269632)	Total	Peligrosidad Geomorfológica: Derrames	MAPA 6.2
332 - Lepanto 22	Parada de autobús	C/ Lepanto, 22 / coord. (751408, 4269497)	Total	Peligrosidad Geomorfológica: Derrames	MAPA 6.2
336 - Londres 16	Parada de autobús	C. Londres, 16 / coord. (752556, 4269296)	Total	Peligrosidad Geomorfológica: Abanicos torrenciales	MAPA 6.2

Elemento afectado	Tipo	Localización (dirección / coord.)	Tipo de afectación *	Descripción	Mapa de encuadre nº
339 - Marsella 7	Parada de autobús	C/ Marsella, 7 / coord. (753129, 4270050)	Total	Peligrosidad Geomorfológica: Abanicos torrenciales	MAPA 6.2
342 - Goldcar	Parada de autobús	Av. Comunitat Valenciana, 8AC / coord. (750848, 4269922)	Total	Peligrosidad Geomorfológica: Abanicos torrenciales	MAPA 6.2
343 - Ballester	Parada de autobús	Av. Comunitat Valenciana, 5 / coord. (750831, 4269935)	Total	Peligrosidad Geomorfológica: Abanicos torrenciales	MAPA 6.2
345 - Burger King	Parada de autobús	CV-7660 / coord. (752144, 4268986)	Total	Peligrosidad 6. Frecuencia baja (500 años) y calado bajo (MAPA 6.2
346 - Ed. Saladar	Parada de autobús	C/ Esperanto, 4 / coord. (750560, 4269388)	Total	Peligrosidad Geomorfológica: Derrames	MAPA 6.2
362 - C. Real CEEM	Parada de autobús	Av. Ciudad Real, 4 / coord. (752313, 4269976)	Total	Peligrosidad Geomorfológica: Vaguadas y barrancos de fondo plano	MAPA 6.2
363 - Hospital Levante	Parada de autobús	C/ Ramón y Cajal, 5 (Hospital Levante) / coord. (752234, 4269787)	Total	Peligrosidad Geomorfológica: Vaguadas y barrancos de fondo plano	MAPA 6.2
364 - Mercaloi	Parada de autobús	Av. Ametlla de Mar, 11AC / coord. (752182, 4269353)	Total	Peligrosidad 6. Frecuencia baja (500 años) y calado bajo (MAPA 6.2
369 - Gambo	Parada de autobús	Av. Emilio Ortuño / coord. (750324, 4269365)	Total	Peligrosidad Geomorfológica: Derrames	MAPA 6.2
370 - Ayuntamiento	Parada de autobús	Pl. Dr. Fleming, 3AC (Ajuntament) / coord. (750299, 4269436)	Total	Peligrosidad Geomorfológica: Derrames	MAPA 6.2
372 - Aiguera 13	Parada de autobús	Av. l'Aigüera, front 13 / coord. (750027, 4270150)	Total	Peligrosidad Geomorfológica: Vaguadas y barrancos de fondo plano	MAPA 6.2
373 - Santander 2	Parada de autobús	C/ Santander, 2AC / coord. (747880, 4268935)	Total	Peligrosidad 4. Frecuencia media (100 años) y calado bajo (MAPA 6.2
384 - Orts Llorca 5	Parada de autobús	Av. Orts Llorca, 5AC / coord. (750720, 4269481)	Total	Peligrosidad Geomorfológica: Derrames	MAPA 6.2

Zonas y polígonos industriales

Elemento afectado	Tipo	Localización (dirección / coord.)	Tipo de afectación *	Descripción	Mapa de encuadre nº
Plan Parcial 3/1 Zona Industrial de Benidorm	Futura zona Industrial no urbanizada	750.444 4.271.569	Parcial	Peligrosidad Geomorfológica: Abanicos torrenciales	MAPA 6.2

Depósitos

Elemento afectado	Tipo	Localización (dirección / coord.)	Tipo de afectación *	Descripción	Mapa de encuadre nº
Depósito D	Depósito	coord. (753086; 4269841)	Total	Peligrosidad Geomorfológica: Abanicos torrenciales	MAPA 6.2

Estaciones de combustible y electrolineras

Elemento afectado	Tipo	Localización (dirección / coord.)	Tipo de afectación *	Descripción	Mapa de encuadre nº
Gasolinera BP	Gasolinera	Av. De la Comunitat Valenciana, 18 / coord. (751062, 4270138)	Total	Peligrosidad Geomorfológica: Abanicos torrenciales	MAPA 6.2

Centros educativos

Elemento afectado	Tipo	Localización (dirección / coord.)	Tipo de afectación *	Descripción	Mapa de encuadre nº
Escuela Universitaria de Turismo Lope de Vega	Centro Universitario	Av. De l'Almirall Bernat de Sarrià / coord. (752314, 4270157)	Total	Peligrosidad Geomorfológica: Vaguadas y barrancos de fondo plano	MAPA 6.2
CPE Costa Blanca International College	Centro Docente No Universitario	Partida de Sanz / coord. (753342, 4272034)	Total	Peligrosidad Geomorfológica: Abanicos torrenciales	MAPA 6.2
EEl Municipal les Fontanelles	Centro Docente No Universitario	Av. Del Municipi, 18 / coord. (750814, 4270492)	Total	Peligrosidad Geomorfológica: Abanicos torrenciales	MAPA 6.2
CEIP Els Tolls	Centro Docente No Universitario	Av. Del Municipi, 18 / coord. (750661, 4270475)	Parcial	Peligrosidad Geomorfológica: Abanicos torrenciales	MAPA 6.2
CED de Benidorm	Centro Docente No Universitario	Av. L'Aigüera / coord. (750043, 4270240)	Parcial	Peligrosidad Geomorfológica: Vaguadas y barrancos de fondo plano	MAPA 6.2

Elemento afectado	Tipo	Localización (dirección / coord.)	Tipo de afectación *	Descripción	Mapa de encuadre nº
CPM José Pérez Barceló	Centro Docente No Universitario	Av. L'Aigüera / coord. (750043, 4270221)	Parcial	Peligrosidad Geomorfológica: Vaguadas y barrancos de fondo plano	MAPA 6.2
CPEIPS Lope de Vega	Centro Docente No Universitario	Av. Toledo / coord. (752361, 4270142)	Total	Peligrosidad Geomorfológica: Vaguadas y barrancos de fondo plano	MAPA 6.2
CPAED Lope de Vega Deportivo	Centro Docente No Universitario	Av. Toledo / coord. (752395, 4270111)	Total	Peligrosidad Geomorfológica: Vaguadas y barrancos de fondo plano	MAPA 6.2
CPEI My Little Kingdom	Centro Docente No Universitario	C/ Islandia / coord. (750692, 4270012)	Total	Peligrosidad Geomorfológica: Abanicos torrenciales	MAPA 6.2
EEl Municipal les Caletes	Centro Docente No Universitario	Av. Ciudad Real, 6 / coord. (752301, 4270046)	Total	Peligrosidad Geomorfológica: Vaguadas y barrancos de fondo plano	MAPA 6.2
CEIP Serra Gelada	Centro Docente No Universitario	Av. Malta, 2 / coord. (753021, 4269813)	Parcial	Peligrosidad Geomorfológica: Abanicos torrenciales	MAPA 6.2

Equipamientos deportivos

Elemento afectado	Tipo	Localización (dirección / coord.)	Tipo de afectación *	Descripción	Mapa de encuadre nº
Centre de Ensenyaments Esportius Lope de Vega Deportivo	Centro de Enseñanzas Deportivas	Av. Doctor Severo Ochoa, 9 / coord. (752261, 4270206)	Total	Peligrosidad 3. Frecuencia alta (25 años) y calado bajo (<0.8 m)	MAPA 6.2
Palau d'Esports l'Illa de Benidorm	Polideportivo	Paseo Els Tolls / coord. (750838, 4270684)	Parcial	Peligrosidad Geomorfológica: Vaguadas y barrancos de fondo plano	MAPA 6.2
Ciudad Deportiva Guillermo Amor	Polideportivo	Av. Foietes / coord. (749380, 4270366)	Parcial	Peligrosidad Geomorfológica: Vaguadas y barrancos de fondo plano	MAPA 6.2

Centros sanitarios y farmacias

Elemento afectado	Tipo	Localización (dirección / coord.)	Tipo de afectación *	Descripción	Mapa de encuadre nº
Hospital IMED Levante	Hospital	C/ Dr. Santiago Ramón y Cajal, 7 / coord. (752197, 4269838)	Total	Peligrosidad Geomorfológica: Vaguadas y barrancos de fondo plano	MAPA 6.2
Consultorio Auxiliar El Rincón de Loix	Otros Centros Sanitarios	Av. Juan Fuster Zaragoza, 1 / coord. (752152, 4269403)	Total	Peligrosidad 6. Frecuencia baja (500 años) y calado bajo (<0.8 m)	MAPA 6.2

Centros sociosanitarios y asistenciales

Elemento afectado	Tipo	Localización (dirección / coord.)	Tipo de afectación *	Descripción	Mapa de encuadre nº
Servicio de Asistencia Social	Servicio de Asistencia Social	Plaza de SS. MM. Los Reyes de España, 1 / coord. (750339, 4269479)	Total	Peligrosidad Geomorfológica: Derrames	MAPA 6.2

Equipamientos culturales

Elemento afectado	Tipo	Localización (dirección / coord.)	Tipo de afectación *	Descripción	Mapa de encuadre nº
Biblioteca Central de Benidorm	Biblioteca	Plaza de SS. MM. Los Reyes de España, 1 / coord. (750325, 4269439)	Total	Peligrosidad geomorfológica: Derrames	MAPA 6.2
Agencia de Lectura Raco de L'Oix	Biblioteca	Av. Ametlla del Mar / coord. (752082, 4269421)	Total	Peligrosidad 6. Frecuencia baja (500 años) y calado bajo (<0.8 m)	MAPA 6.2

Equipamientos comerciales y de ocio

Elemento afectado	Tipo	Localización (dirección / coord.)	Tipo de afectación *	Descripción	Mapa de encuadre nº
Aqualandia Benidorm	Parque Temático y Ocio	753379, 4269799	Total	Peligrosidad Geomorfológica: Abanicos torrenciales	MAPA 6.2

Equipamientos turísticos y hoteleros

Elemento afectado	Tipo	Localización (dirección / coord.)	Tipo de afectación *	Descripción	Mapa de encuadre nº
Camping Arena Blanca	Camping	753116, 4271004	Total	Peligrosidad 6. Frecuencia baja (500 años) y calado bajo (<0.8 m)	MAPA 6.2
Camping Benidorm	Camping	752903, 4271227	Total	Peligrosidad Geomorfológica: Vaguadas y barrancos de fondo plano	MAPA 6.2
Camping Benisol	Camping	753038, 4271826	Total	Peligrosidad Geomorfológica: Vaguadas y barrancos de fondo plano	MAPA 6.2
Camping El Racó	Camping	752726, 4270847	Total	Peligrosidad Geomorfológica: Vaguadas y barrancos de fondo plano	MAPA 6.2
Camping La Torreta	Camping	752375, 4270260	Total	Peligrosidad Geomorfológica: Vaguadas y barrancos de fondo plano	MAPA 6.2
Camping Villamar	Camping	753090, 4271438	Total	Peligrosidad Geomorfológica: Vaguadas y barrancos de fondo plano	MAPA 6.2
Camping Villasol	Camping	752119, 4270360	Parcial	Peligrosidad Geomorfológica: Vaguadas y barrancos de fondo plano	MAPA 6.2

Centros y edificios de carácter religioso

Elemento afectado	Tipo	Localización (dirección / coord.)	Tipo de afectación *	Descripción	Mapa de encuadre nº
Ermita de Sant Antoni Abat	Ermita	Camí de l'Ermita de Sanç / coord. (753065, 4272020)	Total	Peligrosidad Geomorfológica: Vaguadas y barrancos de fondo plano	MAPA 6.2
Parroquia de Nuestra Señora del Carmen	Parroquia	Av. Sacerdote D. Juan Andrés Rodríguez Serrano / coord. (750716, 4269284)	Total	Peligrosidad Geomorfológica: Derrames	MAPA 6.2

Monumentos históricos, artísticos, bienes de interés cultural y de relevancia local

Elemento afectado	Tipo	Localización (dirección / coord.)	Tipo de afectación *	Descripción	Mapa de encuadre nº
Masía en la Partida de Media Legua	Espacio etnológico de interés local	Av del Albir / coord. (753351, 4272278)	Total	Peligrosidad Geomorfológica: Vaguadas y barrancos de fondo plano	MAPA 6.2

Ayuntamiento

Elemento afectado	Tipo	Localización (dirección / coord.)	Tipo de afectación *	Descripción	Mapa de encuadre nº
Ajuntament de Benidorm	Ayuntamiento	750264, 4269578	Total	Peligrosidad Geomorfológica: Vaguadas y barrancos de fondo plano Peligrosidad Geomorfológica: Derrames	MAPA 6.2

Otros edificios de la administración local

Elemento afectado	Tipo	Localización (dirección / coord.)	Tipo de afectación *	Descripción	Mapa de encuadre nº
Extensión administrativa municipal El Tolls	Extensión administrativa	Av. de Andalucía, 9 / coord. (750.380, 4270277)	Accesos	Peligrosidad Geomorfológica: Vaguadas y barrancos de fondo plano	MAPA 6.2
Extensión administrativa municipal Rincon De Loix	Extensión administrativa	Av. Juan Fuster Zaragoza / coord. (752084, 4269433)	Total	Peligrosidad 6. Frecuencia baja (500 años) y calado bajo (<0.8 m)	MAPA 6.2

Centros de las fuerzas y cuerpos de seguridad

Elemento afectado	Tipo	Localización (dirección / coord.)	Tipo de afectación *	Descripción	Mapa de encuadre nº
Policía Local	Policía Local	C/ Grecia, 6 / coord. (750608, 4270098)	Parcial	Peligrosidad Geomorfológica: Abanicos torrenciales	MAPA 6.2
Comisaría de la Policía Nacional	Policía Nacional	Av. Callosa d'en Sarriá, 2 / coord. (749986, 4270213)	Accesos	Peligrosidad Geomorfológica: Vaguadas y barrancos de fondo plano	MAPA 6.2

Centros de los servicios de intervención

Elemento afectado	Tipo	Localización (dirección / coord.)	Tipo de afectación *	Descripción	Mapa de encuadre nº
Protección Civil	Protección Civil	C/ Grecia, s/n / coord. (750609, 4270077)	Parcial	Peligrosidad Geomorfológica: Abanicos torrenciales	MAPA 6.2

(*) total / parcial / accesos

Tal y como establece el Plan Especial frente al riesgo de Inundaciones de la Comunitat Valenciana, el municipio de Benidorm tiene riesgo alto, por tanto, tiene la obligación de elaborar un Plan de Actuación Municipal frente a este riesgo.

Las zonas afectadas por el riesgo de inundaciones en el término municipal están cartografiadas en el mapa nº 6.2 del Anexo V.

Riesgo de inundaciones provocado por la avería grave o rotura de una presa o balsa

Según el Plan Especial ante el riesgo de inundaciones en la Comunitat Valenciana, el municipio de Benidorm no está afectado por la avería grave o rotura de ninguna presa o balsa.

3.1.3. Riesgo sísmico

Tal y como establece el Plan Especial frente al riesgo sísmico de la Comunitat Valenciana, el municipio de Benidorm tiene una intensidad sísmica de 7,5 (EMS), por tanto, tiene riesgo alto y la obligación de elaborar un Plan de Actuación Municipal frente a este riesgo.

Además, según la Norma de Construcción Sismorresistente 2002 (NCSR-02) actualmente vigente, el municipio de Benidorm tiene una aceleración sísmica de 0,09 g. Aunque según el nuevo Mapa de peligrosidad sísmica de España de 2015, el municipio tiene una aceleración sísmica entre 0,14 g y 0,15 g.

Los mapas nº 6.3 del Anexo V referidos a este riesgo incluyen la antigüedad y las alturas de los edificios del término municipal, así como las edificaciones e infraestructuras básicas de los núcleos urbanos destacables por su importancia o vulnerabilidad en caso de un sismo en el municipio.

3.1.4. Riesgo de deslizamientos y desprendimientos

La antigua Conselleria competente en materia de Urbanismo elaboró una cartografía a escala 1:50.000 en la que se indica el riesgo de deslizamientos y desprendimientos, establecido a partir de los principales parámetros que los generan: litología, composición petrográfica de la misma, pendientes topográficas, formas del relieve y pluviometría, así como la intervención humana en el medio (cambios en las condiciones de estabilidad de las pendientes y cargas sobre el terreno).

Los resultados del estudio se han cartografiado diferenciando cuatro tipos de zonas según el grado de inestabilidad:

- ✗ Zonas de riesgo bajo de deslizamiento.
- ✗ Zonas de riesgo medio de deslizamiento.
- ✗ Zonas de riesgo alto de deslizamiento.
- ✗ Zonas con riesgo de desprendimientos: en éstas se han considerado los sectores que, por su topografía escarpada y litología, pueden dar lugar a caída de bloques, desplome de cantiles o desprendimiento de rocas por descalce.

La zonificación establecida indica, por tanto, el grado de probabilidad de ocurrencia; dicha probabilidad puede ser variada con nuevas actuaciones sobre el territorio.

En conjunto, el término municipal de Benidorm presenta un riesgo de desprendimientos localizado y condicionado por la orografía, concentrado principalmente en áreas de ladera y escarpes naturales como Sierra Helada, Sierra Cortina, el Barranco de Iborra, del Lliriet y en la Partida de Coloma. En cuanto al riesgo de deslizamiento, tiende a ser bajo en las Partidas de L'Alt de Vives, El Lliriet y Les Tapiades, alcanzando riesgo medio en la Partida de Coloma.

Además de las áreas recogidas en la cartografía autonómica, a nivel local se tiene constancia de episodios de desprendimientos y movimientos de ladera, en las zonas Tossal de la Cala y Taludes del Paseo de Colón y entorno.

Estos desprendimientos están principalmente relacionados con:

- Taludes artificiales y desmontes urbanos, especialmente en zonas consolidadas del frente de Poniente y en ámbitos donde existen edificaciones situadas al pie de laderas o terraplenes.
- Desprendimientos puntuales de bloques y materiales en episodios de lluvias intensas, con afección a edificaciones, locales y viales urbanos.
- Inestabilidades localizadas en taludes de infraestructuras viarias, derivadas de la combinación de pendientes acusadas, alteración del terreno natural y episodios de precipitación intensa.

Estas zonas, incorporadas a partir de la experiencia y conocimiento local, se clasifican dentro del riesgo puntual, mayoritariamente como:

- Riesgo puntual con daños a bienes e infraestructuras, y
- Riesgo puntual con afección potencial a personas

A continuación, se relacionan las zonas urbanas e instalaciones que se encuentran ubicados dentro de zonas de riesgo de deslizamiento y desprendimiento.

Elemento afectado	Tipo	Localización (dirección / coord.)	Descripción	Mapa de encuadre nº
La Cruz de Benidorm	Población diseminada	Avenida Tokio – Calle Hawái, Japón y Corea / coord. (752933; 4268589)	Riesgo de desprendimiento de laderas de Sierra Helada, pudiendo afectar a 22 construcciones, único vial de acceso/salida	MAPA 6.4
Terra mítica	Recinto turístico	Vials Terra Mítica / coord. (747374; 4271817)	Riesgo de desprendimiento de laderas de Sierra Cortina, pudiendo afectar al parque temático y aparcamientos, 2 viales de acceso/salida	MAPA 6.4
Centro de tratamiento de residuos sólidos y urbanos	Planta de gestión de residuos	Vials Terra Mítica / coord. (748455; 4273287)	Riesgo de deslizamiento bajo, único vial de acceso/salida	MAPA 6.4
TerraNatura – Hotel Magic Natura	Recinto turístico	Vials Terra Mítica / coord. (749144; 4268782)	Riesgo de deslizamiento bajo, 2 viales de acceso/salida	MAPA 6.4
Hotel Meliá Villaitana	Recinto turístico	Vials Terra Mítica / coord. (748535; 4271672)	Riesgo de deslizamiento bajo, único vial de acceso/salida	MAPA 6.4

Las zonas afectadas por el riesgo de deslizamientos y desprendimientos en el término municipal están cartografiadas en el mapa nº 6.4 del Anexo V.

3.1.5. Riesgo de nevadas

Según el Procedimiento frente al riesgo de nevadas de la Comunitat Valenciana, el municipio de Benidorm tiene un nivel de riesgo bajo.

3.1.6. Riesgo en el transporte de mercancías peligrosas

Según la revisión del Plan Especial frente al riesgo en el transporte de mercancías peligrosas de la Comunitat Valenciana, el municipio de Benidorm tiene un nivel de riesgo alto.

El término municipal está atravesado por las siguientes vías de circulación preferente de mercancías peligrosas:

Nombre de la vía de comunicación	Tipo de vía	Localización en el TM	Elementos en la zona de especial exposición	Distancia (m)
AP-7 E-15	autopista	Atraviesa de E a O el TM (PK 646 + 600 – PK 652)	Urbanización Barrina Sur y Centro	125
			Hotel Meliá	375
			Campo de Golf Villaitana	350
			Viviendas aisladas de la Partida de Foietes	50

Nombre de la vía de comunicación	Tipo de vía	Localización en el TM	Elementos en la zona de especial exposición	Distancia (m)
N-332	carretera multicarril	Atraviesa de O a E el TM (PK 144 + 300 – PK 152)	Viviendas aisladas de la Partida de Foietes,	50
			Camping y bungalow de L'Almafrá,	170
			Monumento Masía en la Partida de Media Lengua	195
			Ermita de Sant Antoni Abat	300
			Cementeri Vell "Mare de Déu del Sofratge" (Virgen del Sufragio)	120
			Centro de día Concertado Doble Amor	100
			La Estación Hotel	395
			Finca Guila Club de Tenis y Padel	290
			Camping Media Lengua	100
			Camping Benisol	300
			Centros educativos Complejo Salto del Agua	130
			Centro Costablanca	400
Centro La Marina	300			

En el término municipal, y junto a sus límites, existen las siguientes gasolineras:

Nombre	Localización (dirección / coord.)	Gestor	Elementos en la zona próxima	Distancia (m)
Estación de servicio	Avinguda de la Vila Joiosa, 44	bp	Edificio Zamora	55
Estación de servicio	Av. Rei Jaume I, 23	bp	Edificio Marna Isleta	10
Estación de servicio	Av. de la Comunitat Valenciana, 18	bp	Edificio Parque Europa Bl. 3	70
Estación de servicio	Av. Dr. Severo Ochoa, 12	bp	Viviendas Calle La Haya	25
Estación de servicio	Av. De La Comunitat Valenciana, N-332, Pk 124+500	Galp	Comercio de materiales de construcción	60
Estación de servicio	Polígono Apr 3, 11	Petroenergy	Viviendas aisladas en Camino de la Casa del Peix	70
Estación de servicio	Av. de la Comunitat Valenciana, 36	Fuspra energy	Comercio de materiales de construcción	30
Estación de servicio	Av. de la Comunitat Valenciana, 123	VCC L'ANOUER	Estación de servicio Galp	100
Estación de servicio	CV-70, km 47	REPSOL	Urbanización Barrina	140

En el mapa nº 6.5 del Anexo V se cartografían la afectación del riesgo en el término municipal.

3.1.7. Riesgo de accidentes graves en los que intervengan sustancias peligrosas

En el municipio de Benidorm no existe ninguna empresa afectada por el R.D. 840/2015.

3.1.8. Riesgo de accidente industrial

En el término municipal de Benidorm no se tiene constancia de la existencia de empresas dedicadas al almacenamiento o manipulación de sustancias peligrosas de especial relevancia, a excepción del almacén de bombonas de gas gestionado por BENIGAS S.L., ubicado en Camí Azagador de Soria, 42-50.

Nombre empresa	Localización (Dirección / coordenadas)	Productos o sustancias peligrosas	Principales vías de acceso	Localización / proximidad a núcleos habitados	Mapa de encuadre nº
BENIGAS S.L.	Camí Azagador de Soria, 42-50	GLP / bombonas de butano y propano	Av. L'Almirall Bernat de Sarrià	Localización aislada, próxima al mercadillo	MAPA 6.5

En el mapa nº 6.5 del Anexo V están cartografiadas las empresas afectadas por este riesgo.

3.1.9. Riesgo por concentración de masas

Benidorm es un municipio altamente turístico y con muchos puntos con aglomeración de personas, especialmente en la época estival.

Además de los acontecimientos y lugares en los que se dan aglomeraciones de personas y que pueden suponer un riesgo por concentración de masas, se debe prestar especial atención a las siguientes zonas por ser puntos de concentración elevados.

- Zona de El Rincón de Loix, zona de concentración de personas extranjeras y turistas.
- Parking enfrente de la estación de autobuses, de forma habitual se usa como aparcamiento de vehículos como autobuses, pero, ocasionalmente algunos eventos pueden ser emplazados en esta zona como la Champions Búrguer o Motor Show.
- Paseo de la Carretera, calle estrecha con multitud de comercios y gran afluencia.
- Plaza de Sus Majestades Los Reyes de España, plaza del Ayuntamiento donde se realizan algunos acontecimientos culturales.

Acontecimiento	Fecha de celebración	Localización (Dirección / coordenadas)	Asistentes (aprox.)	Plan de Autoprotección	Afectado por otros riesgos
Cabalgata Reyes Magos	5 enero	Parque de Elche - Parque de l'Aigüera	15.000 – 20.000	si	inundaciones

Fallas	marzo	Calle de Tomàs Ortuño, 80; Av. Ametlla de Mar, 2; Plaza del Doctor Fleming	8.000 – 12.000	si	no
Semana Santa	marzo, abril	casco urbano	10.000 – 15.000	si	inundaciones
Hogueras de San Juan	junio	Playas de Levante y Poniente	20.000 – 30.000	si	no
Moros y Cristianos	octubre	Centro urbano y Parque de l'Aigüera	15.000 – 20.000	si	inundaciones
Fiestas Mayores patronales en honor a la Virgen del Sufragio	noviembre	Casco antiguo, Parque de l'Aigüera y centro urbano	25.000 – 40.000	si	inundaciones
Media Maratón Benidorm	marzo	Avenida Comunidad Europea / Ciudad Deportiva Guillermo Amor	3.000 – 5.000	si	inundaciones
Cross Popular Festa El Calvari	marzo	Barrio de El Calvari	500 – 1.000	si	inundaciones
10k Benidorm	noviembre	Paseo de Poniente y centro urbano	2.000 – 4.000	si	inundaciones
Fuzzville Festival	abril	Recinto Guillermo Amor	2.000 – 4.000	si	inundaciones
Benidorm Pink Weekend	mayo	Zona inglesa y casco urbano	5.000 – 8.000	si	inundaciones
Low Festival	julio	Ciudad Deportiva Guillermo Amor	65.000 – 70.000	si	inundaciones
Concurso Internacional de Música	julio	Auditorio Julio Iglesias – Parque de l'Aigüera	1.000 – 2.000	si	inundaciones
Reggaeton Beach Festival	julio	Ciudad Deportiva Guillermo Amor	20.000 – 30.000	si	inundaciones
Benidorm Pride	septiembre	Casco antiguo y Playa de Levante	10.000 – 15.000	si	inundaciones
Iberia festival	octubre	Auditorio Julio Iglesias – Parque de l'Aigüera	8.000 – 12.000	si	inundaciones
VisorFest	noviembre	Parque de l'Aigüera	4.000 – 6.000	si	inundaciones

Lugar / Instalación	Localización (Dirección / coordenadas)	Periodos con aglomeración	Nº máx. personas (aprox.)	Plan de Autoprotección	Afectado por otros riesgos
Playa de Levante	Paseo de Levante, Benidorm / coord. (750835; 4269281)	semana santa, verano	12.000 – 15.000	si	no

Lugar / Instalación	Localización (Dirección / coordenadas)	Periodos con aglomeración	Nº máx. personas (aprox.)	Plan de Autoprotección	Afectado por otros riesgos
Playa de Poniente	Paseo de Poniente, Benidorm / coord. (748950; 4269567)	semana santa, verano	8.000 – 12.000	si	no
Playa de Mal Pas	Junto al puerto y casco antiguo / coord. (750063; 4269401)	semana santa, verano	1.200	si	no
Cala del tío Ximo	Serra Gelada s/n / coord. (748318 ; 4267992)	semana santa, verano	300	si	no
Cala Almadraba	Serra Gelada / coord. (748023; 4268216)	semana santa, verano	150	si	no
Palau d'Esports l'Illa de Benidorm	Estación De Autobuses de Benidorm, Paseo Els Tolls, S/N	durante eventos	5.000 – 5.500	si	no
Ciudad Deportiva Guillermo Amor	Partida, Av. Foietes, S/N, 03502	durante eventos	2.500 – 3.000	si	inundaciones
Auditorio Julio Iglesias	C. Primavera, 22	durante eventos	4.000	si	inundaciones
Benidorm Circus	Av. Dr. Severo Ochoa, 13	durante eventos	800–1.200	si	no
Benidorm Palace	Av. Dr. Severo Ochoa, 13	durante eventos	1.660	si	no
Terra Mítica	Partida del Moralet, s/n – Benidorm	periodo estival	12.000-15.000	si	Deslizamientos/ desprendimientos
Terra Natura	Foia del Verdader, 1 – Benidorm	periodo estival	4.000-6.000	si	Inundaciones, deslizamientos/ desprendimientos
MundoMar	Av. Benidorm, s/n – Benidorm	periodo estival	2,500-4,000	si	no
Aqualandia	Sierra Helada, s/n – Benidorm	periodo estival	6.000-9.000	si	inundaciones
Parc de L'Aigüera	C. Primavera, 22	durante eventos	5.000	si	inundaciones
Parc d'Elx	C. del Alcalde José Such Ortega	durante eventos	1.500	si	inundaciones

Para cada acontecimiento se elabora un Plan de Autoprotección con duración útil concreta para el mismo.

Las instalaciones privadas con gran afluencia de personas como son Terra Mítica, Terra Natura, Mundo Mar, Aqualandia, Benidorm Palace o Benidorm Circus deben contar con su propio Plan de Autoprotección.

Se ofrece listado con los Planes de Autoprotección registrados en el Ayuntamiento de Benidorm en el Anexo IV Planes de Autoprotección.

En el mapa nº 6.6 del Anexo V se cartografián el riesgo por concentración de masas del término municipal.

3.2. Planes de Actuación Municipal necesarios

De acuerdo con lo que establece la legislación vigente en materia de riesgos y emergencias de la Comunitat Valenciana, el municipio de Benidorm deberá disponer de los Planes de Actuación Municipal frente a los riesgos que se citan a continuación:

Riesgo	Nivel	¿Debe disponer de PAM?	¿Dispone de PAM?
Incendios Forestales	ALTO	SI	NO
Inundaciones	MEDIO	SI	SI
Sísmico	ALTO	SI	SI
Accidentes Graves	BAJO	NO	NO

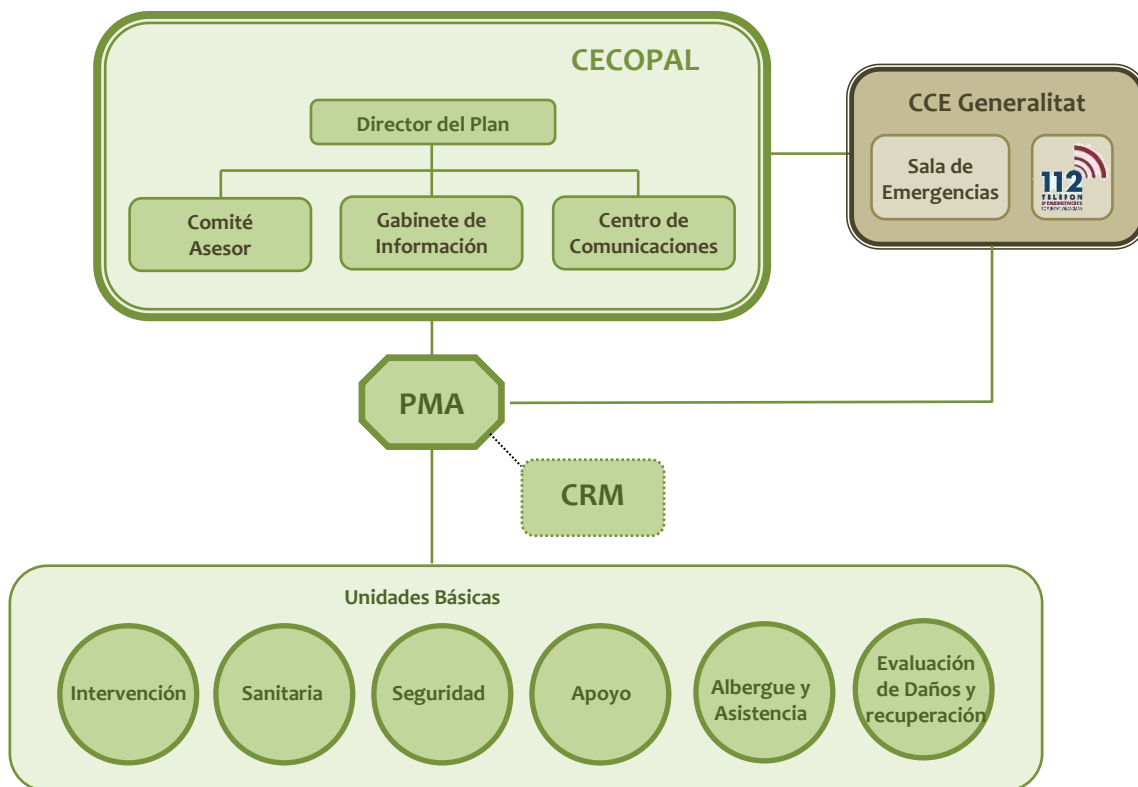
Para la gestión de las emergencias causadas por riesgos que no dispongan de un PAM específico y que pudieran darse en el término municipal, se activará este Plan Territorial Municipal de Emergencias.

4.

Estructura y Organización

En este apartado se establece la estructura y organización jerárquica y funcional de los servicios del municipio a intervenir en caso de emergencia.

4.1. Esquema Organizativo



4.2. CECOPAL (Centro de Coordinación Operativa Municipal)

Es el órgano coordinador de las actuaciones en la emergencia. Está al mando del director del Plan y constituido por un Comité Asesor, un Gabinete de Información y un Centro de Comunicaciones.

El CECOPAL podrá constituirse en situación de emergencia por decisión propia del director del PTME o a requerimiento del director del plan de ámbito superior, asimismo el CECOPAL también podrá constituirse de forma preventiva en situaciones de preemergencia si así lo decide el director del PTME.

Ubicación del CECOPAL	Localización (dirección /coordenadas)	Vía de acceso principal	Ubicación dentro del edificio	Riesgos	Mapa de encuadre nº
Central de Policía Local	C/ Grecia, 6	Av. Comunidad Valenciana o, Av. Comunidad Europea	Sala de control	parcial de inundaciones por peligrosidad geomorfológica	MAPA 5



Figura 8. Fachada instalaciones Policía Local.

Ubicación alternativa CECOPAL	Localización (dirección /coordenadas)	Vía de acceso principal	Ubicación dentro del edificio	Riesgos	Mapa de encuadre nº
Sala de Alcaldía del Ayuntamiento	Pl. de SS. MM. Los Reyes de España, 1	CV-7671 / Av Beniarda	2ª Planta. Sala Múltiple	Inundaciones: peligrosidad geomorfológica (Vaguadas y barrancos de fondo plano) y peligrosidad geomorfológica (derrames)	MAPA 5



Figura 9. Fachada instalaciones Ayuntamiento de Benidorm.

4.3. Dirección del Plan

La dirección del PTME de emergencias corresponde al Alcalde.

En caso de ausencia, le sustituirá la Teniente Alcalde o el Concejal de Seguridad Ciudadana y Emergencias.

Los datos de localización de quienes forman la Dirección del PTME figuran en la ficha 1 del Anexo II.

4.3.1. Funciones

Le corresponde la dirección de todas las operaciones que deban realizarse al amparo del Plan, en cualquiera de las fases que caracterizan la evolución de la emergencia.

- a) **En Situación de Preemergencia:**
 - ✘ Recibir la declaración de preemergencia y alertar a los recursos municipales.
 - ✘ Proporcionar información de retorno al CCE

- b) **En Situación de Emergencia:**
 - ✘ Convocar a los miembros del Comité Asesor, el Gabinete de Información y activar todos los servicios y recursos municipales necesarios en la gestión de la emergencia.
 - ✘ Decidir en cada momento y con el consejo del Comité Asesor, las actuaciones más convenientes para hacer frente a la situación de emergencia, y a la aplicación de las medidas de protección a la población, al medio ambiente, a los bienes y al personal adscrito al Plan.
 - ✘ Proponer la orden de evacuación al Director del Plan Especial, o en casos de urgencia y necesidad apremiante, ordenarla.

- ✘ Dar las instrucciones para el avituallamiento de víveres y artículos de primera necesidad.
- ✘ Mantener la comunicación con el CCE / CECOPI y solicitar, en su caso, la intervención de medios y recursos externos al municipio.
- ✘ Determinar, coordinar y facilitar la información a la población durante la emergencia, a través de los medios propios del PTME y los medios de comunicación social de ámbito local.
- ✘ Establecer prioridades, y ordenar las actuaciones necesarias para la restitución de los servicios básicos y la vuelta a la normalidad.
- ✘ Declarar el fin de la emergencia.
- ✘ Asegurar el mantenimiento de la operatividad del Plan.

4.4. Comité Asesor

Para asistir a la Dirección del Plan, en los distintos aspectos relacionados con la emergencia, el Alcalde podrá constituir el Comité Asesor, compuesto por los responsables municipales de los departamentos involucrados en la gestión de la emergencia y otras personas que considere oportunas, según la emergencia. Los miembros del CECOPAL son:

- ✘ Técnico de emergencias del Ayuntamiento
- ✘ Comisario Jefe de la Policía Local
- ✘ Jefe de sanidad del Ayuntamiento
- ✘ Ingeniero jefe del Ayuntamiento
- ✘ Coordinador Protección Civil y Especialista en Emergencias de la Policía Local

Los datos de localización de quienes forman el Comité Asesor del PTME figuran en la ficha 1 del Anexo II.

4.4.1. Funciones

- ✘ Aconsejar a la Dirección del Plan sobre las medidas de protección a la población que se consideren necesarias.
- ✘ Aconsejar a la Dirección del Plan sobre los recursos humanos y materiales que deben asignarse a la emergencia en función de su tipo y gravedad.
- ✘ Evaluar la situación de riesgo.
- ✘ Recopilar la información y elaborar los informes sobre la gestión de la emergencia desde el ámbito de sus competencias.

4.5. Gabinete de Información

Dependiendo de la Dirección del Plan se podrá constituir, cuando sea necesario, el Gabinete de Información. Dicho Gabinete, en coordinación con el CCE de la Generalitat, analizará toda la información a trasladar a los medios de comunicación social y a la población.

4.5.1. Funciones

- ✘ Elaborar y coordinar la difusión de órdenes, consignas y consejos a la población.
- ✘ Centralizar, coordinar y preparar la información general sobre la emergencia y facilitarla a los medios locales de comunicación social.
- ✘ Informar sobre la emergencia a cuantas personas u organismos lo soliciten. Facilitar información relativa a posibles afectados, facilitando los contactos familiares y la localización de personas.

El Gabinete de Información estará formado por:

- ✘ Miembros del Gabinete de Prensa del Ayuntamiento

Los datos de localización de los integrantes del Gabinete de Información figuran en la ficha 1 del Anexo II.

4.6. Centro de Comunicaciones

El Centro de Comunicaciones está formado por las instalaciones y/o los recursos de que dispone el municipio para recibir y transmitir las notificaciones, alertas, declaraciones de preemergencia y emergencia, consignas a la población y en general cualquier tipo de información. Dado que éstas se pueden producir en cualquier momento, es necesario que tenga capacidad de respuesta las 24 horas del día.

4.6.1. Funciones

- ✘ Recibir y transmitir las notificaciones y alertas a la Dirección del Plan.
- ✘ Recibir y transmitir la información general.
- ✘ Transmitir las órdenes de actuación.
- ✘ Localizar a las personas, medios y recursos adscritos al Plan.
- ✘ Mantener constancia escrita de la gestión del Centro de Comunicaciones.

Ubicación del Centro de Comunicaciones	Localización (dirección)	Vía de acceso principal	Dotación personal y técnica	Atención 24 h	Mapa de encuadre nº
Central de Policía Local	C/ Grecia, 6	Av. Comunidad Valenciana o, Av. Comunidad Europea	Teléfonos, fax, correo electrónico, emisora de la red de radio de servicio de la Policía Local, emisora de la Red de Comunicaciones de Emergencias de la Generalitat Valenciana (COMDES)	SI	MAPA 5

Los datos de contacto de quien gestiona el Centro de Comunicaciones figuran en la ficha 1 del Anexo II.

4.7. CCE de la Generalitat

La Ley 13/2010, de 23 de noviembre, de la Generalitat, de Protección Civil y Gestión de Emergencias, establece que el Centro de Coordinación de Emergencias de la Generalitat (CCE Generalitat) servirá para asegurar la imprescindible coordinación de las diversas administraciones y entidades que deban actuar en cada situación de urgencia y emergencia, garantizando una ágil y eficaz respuesta a las demandas de ayuda de los ciudadanos. Todo ello, respetando la competencia que a cada organismo le corresponda en la ejecución material del servicio solicitado y en la organización, movilización y gestión de los recursos que se consideren adecuados para la actuación en concreto.

El funcionamiento del CCE Generalitat es de 24 horas con personal técnico especializado. El CCE Generalitat y, desde el momento de su constitución, el CECOPI (Centro de Coordinación Operativa Integrada) centralizaran toda la información sobre la evolución de la emergencia y las actuaciones adoptadas para su control, estableciendo prioridades y transmitiendo a los Centros de Coordinación Sectoriales las órdenes oportunas.

El CCE Generalitat dispone de una aplicación informática de gestión de emergencias. De acuerdo con los protocolos informatizados, el funcionamiento de los CCE Generalitat / CECOPI se organiza en base a las siguientes acciones fundamentales:

- ✘ Recepción vía telefónica y/o vía radio de todo flujo de información y peticiones provenientes de las zonas afectadas.
- ✘ Planificación de las actuaciones y toma de decisiones.
- ✘ Enlace vía telefónica y/o vía radio con los PMA y con los Centros de Coordinación de los respectivos Planes Sectoriales para la movilización de los recursos humanos y materiales.
- ✘ Seguimiento y control de todas las misiones relacionadas con la emergencia llevadas a cabo, bajo la dirección del Director del Plan
- ✘ Tratamiento y clasificación de la información

En el esquema organizativo se contempla la conexión entre el CECOPAL y el CCE Generalitat. Dicha conexión será para el intercambio de información y para solicitar recursos supramunicipales incluidos en el plan de ámbito superior.

4.8. El Puesto de Mando Avanzado (PMA)

De acuerdo con la gravedad y tipo de emergencia la Dirección del Plan podrá constituir en las inmediaciones de la zona afectada un Puesto de Mando Avanzado desde el que dirigir y coordinar la intervención de las Unidades Básicas.

Está compuesto por los Coordinadores de las Unidades Básicas desplazados a la zona.

El PMA estará en comunicación constante con el CECOPAL, siguiendo las directrices de la Dirección del Plan Territorial Municipal.

En los Planes de Actuación Municipal frente a riesgos concretos, vendrá definida la figura del director del PMA. Cuando no se active un Plan de Actuación Municipal, el Director del PMA será designado por el Director del PTME en función del tipo de la emergencia.

Cuando se active un Plan de emergencias de ámbito superior, se estará a lo dispuesto por la Dirección de dicho plan.

Las funciones básicas del Director del PMA son:

- ✘ Ubicar y constituir el PMA
- ✘ En la fase inicial, agrupar a los responsables de los recursos movilizados en la zona de la emergencia, asumir la coordinación y dirección de todos los recursos de la zona hasta que se incorporen al PMA los Coordinadores de las Unidades Básicas, en cuyo momento cada Coordinador será responsable de sus propios recursos.
- ✘ Con el fin de optimizar los recursos humanos y materiales disponibles: dirigir y coordinar in situ las actuaciones de las Unidades Básicas para hacer frente a la emergencia, canalizando las órdenes de la Dirección del Plan a los Coordinadores de las Unidades Básicas.
- ✘ Valorar la gravedad de la emergencia y proponer, en su caso, cambios en la situación de emergencia declarada o su fin.
- ✘ Determinar la zonificación de seguridad (Zona de Operaciones, Zona de Intervención, Sectores, Área de Salvamento y Área de Socorro) en aquellos casos en los que las consecuencias de la emergencia lo requieran.
- ✘ Recomendar al Director del PTECV las medidas de protección más idóneas en cada momento, para la población, el medioambiente y los bienes.
- ✘ Dependiendo de la evolución de la emergencia, determinar los puntos de encuentro para las evacuaciones, así como lugares de recogida de medios y recursos.
- ✘ Valorar la necesidad de constitución de un Centro de Recepción de Medios (CRM) y designar, en su caso, a un responsable de su gestión. En caso contrario, asumir directamente en el PMA las funciones asignadas al CRM.
- ✘ Recabar la información sobre la emergencia y su evolución dando cuenta al CECOPAL.
- ✘ Coordinar las solicitudes de recursos.

4.9. El Centro de Recepción de Medios (CRM)

El CRM se constituirá a criterio de la Director del PMA en aquellas emergencias en las que se considere necesario, con el objetivo de recibir y distribuir todos los medios y recursos movilizados para la resolución de la emergencia.

La dirección del CRM recaerá, por norma general, en el Coordinador de la Unidad Básica de Apoyo. Será el Director del PMA, cuando ordene la constitución del CRM, el encargado de designar el mando que asumirá su dirección.

Cuando no esté constituido el CRM, los medios que intervengan en la emergencia se incorporarán al PMA y las funciones del CRM serán asumidas directamente por el Director del PMA.

El emplazamiento del CRM será gestionado por el CECOPAL y deberá estar custodiado por la Unidad Básica de Seguridad.

El CRM tiene encomendadas, entre otras, las siguientes funciones:

- ✗ Recepción de todos los medios y recursos.
- ✗ Gestión de toda la información relacionada con los recursos en el terreno:
 - Horas de llegada y de salida a la emergencia, gestión de stocks y control de incidencias
 - Gestión de albaranes y justificantes.
 - Elaboración de informes.
- ✗ Gestión de los relevos.
- ✗ Facilitar la información al Director del PMA.

Para su ubicación se tendrán en cuenta los siguientes requisitos:

- ✗ Para el avituallamiento: almacenes o naves con buenas condiciones estructurales, ubicados en la periferia del área afectada por la emergencia, y bien comunicados con las zonas siniestradas, con facilidad para el aterrizaje de helicópteros en sus proximidades.
- ✗ Para la recepción de parque móvil y personal: lugares explanados abiertos, con gran capacidad de aparcamiento, y a ser posible acotados y próximos a los CRM. En cuanto al repostado se habilitarán unidades móviles de abastecimiento para el suministro de combustible a los vehículos, herramientas, maquinaria, etc. de los recursos que estén actuando.

Aunque dependerá de la localización y la naturaleza de cada emergencia, a priori las localizaciones que, de acuerdo con lo indicado en este punto, reúnen las características más adecuadas para la localización de un CRM, coinciden con las instalaciones asignadas como albergue en el apartado 5.9.5. a excepción del almacén municipal.

Posible ubicación de CRM	Localización (dirección /coordenadas)	Tipo de instalación	Características	Titularidad	Mapa de encuadre nº
1 Almacén municipal	749769, 4270484	Almacén	Aire libre y cubierta	Municipal	MAPA 5
2 Pista Atletismo Foietes	749356, 4270365	Pista deportiva	Aire libre	Municipal	MAPA 5
3 Palau Sports L'illa de Benidorm	750970, 4270733	Pista deportiva	Cubierta	Municipal	MAPA 5
4 Complejo Escolar Salto del Agua	750778, 4271030	Complejo educativo	Cubierta	Municipal	MAPA 5
5 Instituto Mediterranea	748290, 4269732	Complejo educativo	Cubierta	Municipal	MAPA 5



Figura 10. Fachada instalaciones del Almacén Municipal.

4.10. Unidades Básicas

Los servicios y personas que intervienen desde los primeros momentos en el lugar de la emergencia se estructuran en Unidades Básicas, conforme se especifica a continuación:

- × SEGURIDAD
- × INTERVENCIÓN
- × SANITARIA
- × ALBERGUE Y ASISTENCIA
- × APOYO
- × EVALUACIÓN DE DAÑOS Y RECUPERACIÓN

La coordinación del personal de cada Unidad Básica en el terreno la ejercerá el **Coordinador de la Unidad**, que se integrará en el Puesto de Mando Avanzado.

La necesidad de intervención de cada unidad vendrá determinada por el tipo de emergencia y las necesidades que esta genere.

4.10.1. Unidad Básica de Seguridad

Está compuesta por el personal de la Policía Local.

Sus **funciones** generales serán:

- × Mantener el orden público

- ✘ Garantizar la seguridad ciudadana y de los bienes
- ✘ Controlar los accesos y acordonar la Zona Operativa / Zona de Intervención
- ✘ Ordenar el tráfico (señalización, cortes y desvíos), establecer rutas alternativas y facilitar el tránsito de vehículos de emergencias
- ✘ Apoyo en los avisos e información a la población
- ✘ Coordinar y ejecutar una posible evacuación

El **Coordinador de la Unidad** será el Jefe de la Policía Local.

La dotación de recursos humanos y materiales de los que dispone esta UB se detallan a continuación. Estos datos, así como y los datos de los contacto y localización se reflejan en la ficha correspondiente del Anexo II.

RECURSOS LOCALES	Dirección	Recursos humanos	Dotación material
Central de la Policía Local	C/ Grecia, 6	<ul style="list-style-type: none"> - 1 Comisario - 4 Intendentes - 7 Inspectores - 28 Oficiales - 193 Agentes 	<ul style="list-style-type: none"> - 17 Coches Patrulla - 1 Furgón Atestados - 1 Furgonetas - 1 4x4 - 20 Scotters - 12 Motocicletas Alta Cilindrada - 2 Quads - 1 Remolque - 1 Embarcación Semirígida - 1 Dron

Cuando sea necesaria la movilización de otras fuerzas y cuerpos de seguridad, en apoyo a la policía local del municipio mediante su incorporación a la Unidad Básica, se integrará en el PMA un mando / representante de la Guardia Civil / CNP para ejercer la coordinación de los recursos propios, en estos casos, la **coordinación de la Unidad** corresponderá al Concejal de Seguridad Ciudadana.

4.10.2. Unidad Básica de Intervención

Está compuesta por personal del Consorcio Provincial de Bomberos y del Servicio de Bomberos Forestales.

En función del tipo y gravedad de la emergencia, también podrán integrarse para las labores de rescate y salvamento: bomberos voluntarios, bomberos de empresa, grupos especialistas en rescate, espeleólogos, unidades caninas de salvamento.

La solicitud de los medios de la UB de Intervención se realizará al CCE Generalitat.

Sus **funciones** generales serán:

- ✘ En los primeros momentos, adoptar las medidas de protección a la población más urgentes y, hasta la llegada del personal de la UB Sanitaria, auxiliar a las víctimas
- ✘ Controlar y reducir los efectos y las causas del siniestro
- ✘ Búsqueda, rescate y salvamento de personas heridas, sepultadas o aisladas
- ✘ Reconocer y evaluar los posibles riesgos de la Zona Operaciones y recomendar, en caso necesario, al *Director del PMA* la delimitación de una *Zona de Intervención*.
- ✘ Valorar y proponer al Director del PMA la necesidad de establecer un Área de Salvamento dentro de la Zona de Operaciones.
- ✘ Vigilancia de los riesgos latentes, una vez controlada la emergencia
- ✘ Colaborar en la búsqueda de personas desaparecidas
- ✘ Colaborar con el resto de las Unidades Básicas en la aplicación de las medidas de protección a la población

El **Coordinador de la Unidad** será el mando de bomberos designado por el Consorcio.

4.10.3. Unidad Básica Sanitaria

La dotación de recursos humanos y materiales de los que dispone esta UB se detallan a continuación. Estos datos, así como y los datos de los contacto y localización se reflejan en la ficha correspondiente del Anexo II.

- ✘ Recursos de atención primaria y de urgencias médicas asignado al municipio:

Nombre	Localización (dirección y localidad)	Titularidad	Horario	Nº personal medico	Nº personal de enfermería	Nº personal auxiliar
Centre d'Especialitats Foietes de Benidorm	Av. Venezuela, 12, Benidorm	Pública	L-V: 08:00-21:00 h	19 Facultativo/a especialista 2 Médico/a documentación clínica y admisión 1 Odontólogo/a 3 Óptico/a-optometrista	23 Enfermero/a II.SS. 1 Supervisor/a enfermería 8 Técnico/a cuidados auxiliares enfermería 3 Fisioterapeuta 2 Técnico/a esp. en imagen para el diagnóstico y medicina nuclear	1 Administrativo/a 13 Auxiliar administrativo/a 3 Celador/a 1 Jefe/a personal subalterno 1 Técnico/a función administrativa
Clínica Benidorm	Av. Alfonso Puchades, 8, Benidorm	Privada	Atención hospitalaria 24 h (incluye urgencias y asistencia general)	-	-	-

Nombre	Localización (dirección y localidad)	Titularidad	Horario	Nº personal medico	Nº personal de enfermería	Nº personal auxiliar
Hospital IMED Levante	C/ Dr. Santiago Ramón Y Cajal, 7, Benidorm	Privada	Urgencias 24 h; Consultas externas: L-V 08:00-20:00 h; Análisis clínicos: L-V: 07:30-12:00 h; sábados 08:00-12:00 h.	103 facultativos	93 enfermeros	sin información
Centro de Salud Benidorm III La Cala	Av. Benissa, 6, Benidorm	Pública	L-V: 08:00-15:00 h (puede variar por temporada/recursos; noticias señalan cierres vespertinos en verano)	1 Médico/a C.P.F. 8 Médico/a familia E.A.P. 2 Pediatra E.A.P.	2 Enfermero/a especialista familiar y comunitaria 1 Enfermero/a especialista obstetricoginecológica 4 Enfermero/a II.SS. 1 Fisioterapeuta 4 Técnico/a cuidados auxiliares enfermería	5 Auxiliar administrativo/a 2 Celador/a 1 Trabajador/a social
Centro de Salud Foietes	Av. Venezuela, 12, Benidorm	Pública	L-V: 08:00-15:00 h (puede variar por temporada/recursos; noticias señalan cierres vespertinos en verano)	17 Médico/a familia E.A.P. 4 Pediatra E.A.P. 1 Odontólogo/a	1 Enfermero/a especialista familiar y comunitaria 17 Enfermero/a II.SS. 2 Fisioterapeuta 1 Higienista dental 5 Técnico/a cuidados auxiliares enfermería	7 Auxiliar administrativo/a 7 Celador/a 1 Jefe/a equipo 1 Trabajador/a social
Centro de Salud Benidorm II Tomàs Ortuño	C/ Tomás Ortuño, 69, Benidorm	Pública	L-V: 08:00-15:00 h (puede variar por temporada/recursos; noticias señalan cierres vespertinos en verano)	17 Médico/a familia E.A.P. 4 Pediatra E.A.P.	2 Enfermero/a especialista familiar y comunitaria 4 Enfermero/a especialista obstetricoginecológica 13 Enfermero/a II.SS. 2 Fisioterapeuta 1 Higienista dental 4 Técnico/a cuidados auxiliares enfermería	6 Auxiliar administrativo/a 3 Celador/a

Nombre	Localización (dirección y localidad)	Titularidad	Horario	Nº personal medico	Nº personal de enfermería	Nº personal auxiliar
Consultorio Auxiliar Rincón de Loix	Av. Juan Fuster Zaragoza, 1, Benidorm	Pública	L-V: 08:00-15:00 h (puede variar por temporada/recursos; noticias señalan cierres vespertinos en verano)	11 Médico/a familia E.A.P. 1 Pediatra E.A.P.	3 Enfermero/a especialista familiar y comunitaria 9 Enfermero/a II.SS. 2 Técnico/a cuidados auxiliares enfermería	5 Auxiliar administrativo/a 5 Celador/a 1 Jefe/a equipo 1 Trabajador/a social

× Recursos farmacéuticos

Farmacia	Localización	Titular	Horario	Nº personal farmacéutico	Nº personal auxiliar
Farmacia Bali	Bajo, C. Langreo, 4	Reig Lopez, Crmen	L-V 09:00–21:30	1	2
Farmacia Nicolás Y Zapata C.B. (Nzfarma)	Avinguda De La Vila Joiosa, 19	Nicolas Y Zapata, C.B.	L-V 09:00–21:00	1	2
Farmacia Poniente Benidorm	C. Santander, 18	Ruiz Mijares, Jose Fernando	L-V 09:00–20:30 · S 09:00–14:00	1	2
Farmacia	Av. Villajoyosa, Nº4 Ed. Altamira V	Martinez Carcel, Maria Gracia	L-V 09:00–21:00	1	2
Trébol Farmacia	Calle Pdte. Adolfo Suárez, 4, Local 9, 9		L-V 09:00–21:00	1	2
Farmacia	Av. Armada Española, Nº12- Local 1-Balcon Poniente	Uceda Riera, Marta	L-V 09:00–21:00	1	2
Farmacia	Av. Nicaragua, Nº15	Sancha Alberola, Purificación	L-V 09:00–21:00	1	2
Farmacia Morcuende	Edificio Torre Poniente, Avenida Rei Jaume I, 1	Morcuende Jose Antonio / Farmacéutico	L-V 09:00–21:00 · S 09:00–14:00	1	2
Farmacia	Av. De Panamá, 2	Sainz Gutierrez, Maria Elena	L-V 09:00–21:00	1	2
Farmacia	C/ Virgen De La Almudena, Nº34 Ed. Novasol	Ruiz Pina, Manuel Antonio Carbonell	L-V 09:00–21:00	1	2
Farmacia Carbonell	Av. Jaime I, Nº38- Ed.Rocablanca L-3	Martinez, Jaime Juan	L-V 09:00–21:00	1	2
Farmacia Marqués De Comillas	C/ Marques De Comillas, Nº22- 24	Farmacia Peris Climent, C.B	L-V 09:00–20:30 · S 09:00–14:00	1	2
Farmacia Soria-Crespo	Av. Beniarda, Nº31	Farmacia Soria-Crespo, C.B	L-V 09:00–21:00 · S 09:00–14:00	1	2
Farmacia Los Almendros	C/ Los Almendros, Nº17	Toledano-Ruiz, C.B.	L-V 09:00–20:00 · S 09:00–14:00	1	2
Farmacia	C/ Tomas Ortuño, Nº71	Farmacia Ortiz	L-V 09:00–21:00 ·	1	2

Farmacia	Localización	Titular	Horario	Nº personal farmacéutico	Nº personal auxiliar
	Esq. C/ Buen Pastor	O'connor, C.B	S 09:00–14:00		
Farmacia	Av. L'aigüera Ed. Gemelos XVII- Local 2 Y 3	Monllor Trelis, Alma Maria	L-V 09:00–21:00	1	2
Farmacia Luz Cb	Paseo De La Carretera, Nº27	Farmacia Luz, C.B	L-V 09:00–21:00	1	2
Farmacia	C/ Ruzafa, Nº14 Ed.Hotel Cristal Park,L2	Llorca Llinares, Elisa	L-V 09:00–21:00	1	2
Farmacia Martínez De La Cámara	C/ Alameda, Nº3	Martinez De La Camara Y Salmeron, Jorge	L-V 09:00–21:30 · S 09:00–14:00	1	2
Farmacia Mercedes Bomant Gomis	Av. Portugal, Nº4 Esq. Holanda Playmon	Bomant Gomis, Mercedes	L-V 09:00–21:00	1	2
Farmacia Fuster Criado	Av. Alfonso Puchades, Nº14	Criado Fuster, Maria Del Pilar	L-V 09:00–21:00	1	2
Farmacia	C/ Noruega, S/N Local 14-Ed.Gemelos 8	Martinez De La Camara Fluvia, C.B	L-V 09:00–21:00	1	2
Farmacia Balaguer Puchades	C/ Valencia, Nº4-Ed. Beatriz Local 6	Amat Humaran, Joaquín Maria	L-V 09:00–21:00	1	2
Farmacia Galiana	C/ Dinamarca S.E. Av. Andalucía Local 11	Farmacia Galiana, C.B	L-V 09:00–21:00	1	2
Farmacia	C/ Emilio Ortuño, 21	Maurandi Barbera, Nuria	L-V 09:00–20:30 · S 09:00–14:00	1	2
Farmacia	C/ Esperanto, Nº10 L-7 Ed. Zeus	Perez Ortuño, Vicente	L-V 09:00–21:00	1	2
Farmacia	Av. Del Mediterraneo, Nº3-Local 18	Perez Lobo Gonzalez, Pilar	L-V 09:00–22:00	2	2
Farmacia Jesus Garcia	Av. Bélgica, 8	Garcia Garcia, Jesus	L-V 09:00–21:00	1	2
Farmacia Sala Vallejo	Av. De Alcoy, Nº16	Sala Vallejo, Angela	L-V 09:00–21:00 · S 09:00–14:00	1	2
Farmacia Europa	Av. Ibiza, Nº6 Esq. Av. Europa, Nº12	Lopez-Gasco Garcia, Carmen	L-V 09:00–21:00	1	2
Farmacia	Av. De Europa, Nº6	Suarez-Pola Lerma, Magdalena	24 h (farmacia permanente)	2–3	3–4
Farmacia Ibiza	C/ Ibiza Nº7, Local 19 Ed.Gemelos Iv	Batres Iglesias, Enrique	L-V 09:00–22:00	2	2
Cristina Batres	Av. Mediterraneo, Nº29 Ed.Coblanca 41 Local1	Tramoyeres Celma, Fernando	L-V 09:00–22:00	2	2
Farmacia	C/ Almeria, Nº4	Cordero Serna, Ana Mª	L-V 09:00–21:00	1	2
Farmacia	Av. Del Mediterráneo, 56	Ochoa Hijona, Blanca	L-V 09:00–21:00	1	2
Albatros	Av. Ametlla Del Mar, Nº5 Ed. Albatros Loc. 1- 2	Muriel Lopez, Livio	L-V 09:00–21:00	1	2
Farmacia Ldo. Jose Pascual Navarro	C/ Juan Fuster Zaragoza, Nº1 Loc.27	Farmacia Deloix, C.B	L-V 09:00–20:00 · S 09:00–14:00	1	2
Farmacia	C/ Estocolmo, Nº2 Esq. C/ Manila	Blay Pascual, Cristina	L-V 09:00–21:00	1	2
Jorge Crespo Soria	Av. Dr. Severo Ochoa, 5	Crespo Soria, Jorge	L-V 09:00–21:00	1	2
Farmacia Ochoa	Av. Montecarlo, Nº11 Ed.	Llacer Ochoa,	L-V 09:00–21:00	1	2

Farmacia	Localización	Titular	Horario	Nº personal farmacéutico	Nº personal auxiliar
	Loixana	Blanca			

- × Recursos de transporte sanitario movilizados por CICU.
- × Otros recursos sanitarios movilizados por CICU.

Sus funciones generales serán:

- × Realizar las funciones propias de clasificación, asistencia y evacuación de las víctimas a centros hospitalarios.
- × Colaborar con la Unidad Básica de Intervención en el salvamento de las víctimas.
- × Constituir, si procede, el Puesto de Asistencia Sanitaria y Centro / Noria de evacuación de heridos.
- × Valorar y proponer al Director del PMA la necesidad del establecimiento del Área de Socorro dentro de la Zona de Operaciones.
- × Organización de los hospitales de campaña.
- × Valorar la necesidad de utilización del helicóptero medicalizado.
- × Valorar la necesidad de la atención psicológica en la emergencia y activar al Grupo de Atención Psicológica a través del CCE Generalitat.
- × El Coordinador de la Unidad Básica servirá de enlace entre el Puesto de Asistencia Sanitaria y CICU, establecerá la evacuación de víctimas a centros hospitalarios, realizará la identificación de las víctimas y recogerá toda la información necesaria para establecer actuaciones en Sanidad Ambiental, Salud Pública y cualquier otro aspecto de la actividad sanitaria.
- × Asesorar y coordinar las actuaciones a desarrollar en materia de Salud Pública.
- × Control sanitario de aguas y alimentos y de las áreas de evacuados.

El **Coordinador de la Unidad** será el médico del SAMU o el médico designado por CICU.

Las actividades de asistencia en hospitales, cobertura de las necesidades farmacéuticas y la prevención / resolución de problemas epidemiológicos derivados de la emergencia, serán llevadas a cabo de la forma prevista en el Plan Sectorial Sanitario por los servicios establecidos en dicho plan.

4.10.4. Unidad Básica de Albergue y Asistencia

La dotación de recursos humanos y materiales de los que dispone esta UB, a nivel local, se detallan a continuación. Estos datos, así como y los datos de los contacto y localización y los posibles centros de albergue se reflejan en la ficha correspondiente del Anexo II.

- × Recursos de los servicios sociales

RECURSOS LOCALES	Dirección	Población	Recursos humanos
Servicio de asistencia social	C/ Pintor Lozano	Benidorm	10 trabajadores/as sociales 9 psicólogos 3 técnicos jurídicos 8 administrativos 5 educadores sociales

✘ Voluntarios de protección civil de Benidorm

Nombre de la agrupación / asociación	Dirección	Población	Recursos humanos	Recursos materiales
Agrupación Local de Voluntarios de Protección Civil	C/ Grecia, S/N, junto a Policía Local	Benidorm	- 1 Jefe de A.V. Protección Civil - 2 Jefes de Grupo - 2 Jefes de Sección - 16 Voluntarios	- 1 Furgón de transporte de hasta 9 plazas - 1 remolque para traslado de material - 1 Carpa-toldo - 2 Scooter de 125 cc

✘ Otros voluntarios del municipio

Nombre de la agrupación / asociación	Dirección	Población	Recursos humanos	Recursos materiales
Cruz Roja	Glorieta de Los Carrascos	Benidorm	7 Técnicos de emergencias sanitarias. 1 Técnico De socorros y emergencias. 15 Socorristas terrestres.	2 Ambulancias tipo B. (SVB). 1 Vehículo de Punto de Alerta y Primeros Auxilios (PAPS). 2 Vehículos de Transporte de Personal. Material para Albergue Provisional: 15 Camas Plegables. 15 Mantas. 15 Kit de Higiene. 15 Kit de vestuario (Incluye hombre, mujer, niño)

Sus funciones generales serán:

- ✘ Registro y seguimiento de los afectados
- ✘ Asistencia y apoyo social a los afectados
- ✘ Albergue de las personas evacuadas y desplazadas
- ✘ Distribución de víveres en los centros de evacuación y albergue

El **Coordinador de esta Unidad** será el Concejal de Bienestar Social.

4.10.5. Unidad Básica de Apoyo

En esta Unidad Básica distinguimos dos ámbitos: el dedicado al apoyo logístico en la emergencia y el que presta asistencia técnica en el análisis y la gestión de la emergencia.

Las funciones en materia de apoyo logístico son:

- ✗ Abastecimiento de herramientas y maquinaria
- ✗ Transporte, tanto para el material como para la población a evacuar
- ✗ Avituallamiento del personal de las Unidades Básicas
- ✗ Apoyo en las comunicaciones y enlace entre el PMA y el CECOPAL
- ✗ Apoyo a la UB de Intervención en el uso de maquinaria para el levantamiento de diques, la eliminación de obstáculos, la apertura de vías, etc.

Las funciones en materia de asistencia técnica son:

- ✗ Asesoramiento técnico en aspectos concretos relacionados con la emergencia (tecnológicos, medioambientales, forestales, arquitectónicos, etc.)
- ✗ Seguimiento de la emergencia y propuesta de nuevas medidas de protección a la población y/o al medio ambiente a la Dirección del Plan

Cuando no se constituya la Unidad Básica de Evaluación de Daños y Recuperación, la Unidad Básica de Apoyo asumirá las funciones habitualmente desarrolladas por dicha UB; especialmente las siguientes:

- ✗ Limpieza y saneamiento de las áreas afectadas.
- ✗ Restablecimiento de la red viaria.
- ✗ Restablecimiento de los Servicios Básicos.

La dotación de recursos humanos y materiales de los que dispone esta UB, a nivel local, se detallan a continuación. Estos datos, así como y los datos de los contacto y localización se reflejan en la ficha correspondiente del Anexo II.

- ✗ Recursos de los servicios municipales o de las compañías suministradoras de servicios básicos

TIPO DE RECURSO	Titularidad	Dirección	Recursos humanos	Recursos materiales	Nº mapa
Suministro eléctrico	IBERDROLA DISTRIBUIDORA ELÉCTRICA	Av. Almendros, 41	sin información	sin información	-
Abastecimiento de agua potable	HIDRAQUA S. L	Av. Alfonso Puchades, 3	sin información	sin información	-
Telecomunicaciones	TELEFÓNICA	Av. Almendros, 28	sin información	sin información	-
Gas	Naturgy Gas Natural Fenosa	Av. Beniardá, 55	sin información	sin información	-

✘ Servicio municipal / Brigada de obras

TIPO DE RECURSO	Titularidad	Dirección	Recursos humanos	Recursos materiales	Nº mapa
Brigada de Obras	Municipal	Av De Beniarda, 69	13 operarios	3 Camiones de 3500 Kg 1 Camión grúa 2 Furgonetas mixtas	-
Unidad de Carreteras del Estado	Nacional	Pl. Montañeta, 5, 1º, Alicante	sin información	sin información	-

✘ Recursos privados de maquinaria de obras públicas

TIPO DE RECURSO	Titularidad	Dirección	Recursos humanos	Recursos materiales	Nº mapa
Empresa obra publica	Orozco Transportes y Excavaciones S.L.	Av. Dr. Severo Ochoa, 43	sin información	sin información	-
Empresa obra publica	R.A.Benidorm (concesionaria playas)	C/ Lepanto S/N Local 15	Personal SOS: 19-44 SOS / patrones / conductores / técnicos / coordinadores Personal limpieza: 23-30 Operarios / conductores / mantenimiento / encargados 9 Brigada especial residuos flotantes	Vehículos limpieza: 4 Tractores 2 Remolques 2 Camiones caja abierta 2 Furgonetas 2 Gator bomba autónoma 0-1 Tractor Ferrari 4 Cribadoras canicas 0-1 Embarcación Pelicano 1 Vehículo encargado 2 Motocicletas Vehículos SOS: 2-4 Puestos de socorro (DESA) 1-2 Embarcación SOS (DESA) 2-4 Ambulancias 1 VIR (vehículo intervención rápida) 2 Bicicletas	-
Empresa obra publica	FCC (concesionaria limpieza)	Av. Callosa d'Ensarrià	Operarios: 140 Temp. baja 175 Temp. media 200 Temp. alta	28 Recolectores 6 Cisternas 8 Hidros 4 Barredoras 2 Lavacontenedores	-

TIPO DE RECURSO	Titularidad	Dirección	Recursos humanos	Recursos materiales	Nº mapa
				18 Vehículos caja abierta 7 Porter 4 Furgones inspección	
Empresa obra publica	SICE (concesionaria alumbrado público)	C/ Campello, 3, Finestrat, Alacant	8 Operarios electricistas	3 Furgonetas 1 Camión Cesta	-
Empresa obra publica	Actúa, Servicios y Medio Ambiente (concesionaria jardines)	Ctra. Alcantarilla, PK 655, Nonduermas, Murcia	sin información	sin información	-

✖ Recursos públicos o privados de transporte de materiales y/o personas

TIPO DE RECURSO	Titularidad	Dirección	Recursos humanos	Recursos materiales	Nº mapa
Autobús urbano	Llorente Bus. Grupo Avanza	Pol. Industrial, C/ Castelló, 10, Finestrat	sin información	sin información	-
Autobús	Estación de Autobuses Benidorm	Estación de Autobuses de Benidorm, Paseo Els Tolls, S/N	sin información	sin información	MAPA 3
Autobús nacional	Grupo ALSA	Estación de Autobuses de Benidorm, Paseo Els Tolls, S/N	sin información	sin información	MAPA 3
Autobús nacional	Bilmanbuss	Estación de Autobuses de Benidorm, Paseo Els Tolls, S/N	sin información	sin información	MAPA 3
Autobús nacional	Autobuses Jimenez	Estación de Autobuses de Benidorm, Paseo Els Tolls, S/N	sin información	sin información	MAPA 3
Autobús internacional	Eurolines	Estación de Autobuses de Benidorm, Paseo Els Tolls, S/N	sin información	sin información	MAPA 3
Tranvía	Tram FGV	Ctra. Estació	sin información	sin información	-

✖ Recursos privados de abastecimientos de alimentos y bebidas a los que recurrir para suplir dichas necesidades de las UB y de los centros de albergue en caso de una emergencia.

TIPO DE RECURSO	Titularidad	Dirección	Tipo de suministro	Dispone de plazas de comedor	Nº mapa
Horno	Privado	Av. Rei Jaume I, 46	panadería	no	MAPA 4
Horno	Privado	Calle de Tomás Ortuño, 102	panadería	no	MAPA 4
Horno	Privado	Calle Carrasco, 4, 6	panadería	no	MAPA 4
Horno	Privado	Carrer de la Garita, 3	panadería	no	MAPA 4
Horno	Privado	Av. L'Aigüera, 19	panadería	no	MAPA 4
Tienda alimentación	Privado	Calle Invierno s/n	Alimentos en general, comidas elaboradas	no	MAPA 4
Tienda alimentación	Municipal	Calle del Mercado, 1	Alimentos en general, comidas elaboradas	no	MAPA 4
Tienda alimentación	Privado	Carrer del Secretario Juan Antonio Baldovi, 9	Alimentos en general, comidas elaboradas	no	MAPA 4
Tienda alimentación	Privado	Av. Comunidad Europea, s/n	Alimentos en general, comidas elaboradas	no	MAPA 4
Tienda alimentación	Privado	Av. de Holanda, 4	Alimentos en general, bebidas	no	MAPA 4
Tienda alimentación	Privado	Calle Virgen de la Almudena, 31	Alimentos en general, bebidas	no	MAPA 4
Tienda alimentación	Privado	Av. del Mediterráneo, 8	Alimentos en general, bebidas	no	MAPA 4
Tienda alimentación	Privado	Calle Herrerías, 3	Alimentos en general, bebidas	no	MAPA 4

TIPO DE RECURSO	Titularidad	Dirección	Tipo de suministro	Dispone de plazas de comedor	Nº mapa
Tienda alimentación	Privado	Calle de Urano, 3	Alimentos en general, bebidas	no	MAPA 4
Tienda alimentación	Privado	Avinguda Alfonso Puchades, 18	Alimentos en general, bebidas	no	MAPA 4
Tienda alimentación	Privado	Av. Beniardá, 6	Alimentos en general, bebidas	no	MAPA 4
Tienda alimentación	Privado	Calle de Tomás Ortuño, 72	Alimentos en general, bebidas	no	MAPA 4
Tienda alimentación	Privado	Calle Marqués de Comillas, 32	Alimentos en general, bebidas	no	MAPA 4
Tienda alimentación	Privado	Av. Ametlla de Mar, 13	Alimentos en general, bebidas	no	MAPA 4
Tienda alimentación	Privado	Av. Dr. Severo Ochoa, 21	Alimentos en general, bebidas	no	MAPA 4
Tienda alimentación	Privado	Av. de la Armada Española, 11	Alimentos en general, bebidas	no	MAPA 4
Tienda alimentación	Privado	Avinguda Alcoi, 7	Alimentos en general, bebidas	no	MAPA 4
Tienda alimentación	Privado	Av. del Mediterráneo, 41	Alimentos en general, bebidas	no	MAPA 4

✕ Voluntarios de protección civil de Benidorm

Nombre de la agrupación / asociación	Dirección	Población	Recursos humanos	Recursos materiales
Agrupación Local de Voluntarios de Protección Civil	C/ Grecia, S/N, junto a Policía Local	Benidorm	- 1 Jefe de A.V. Protección Civil - 2 Jefes de Grupo - 2 Jefes de Sección - 16 Voluntarios	- 1 Furgón de transporte de hasta 9 plazas - 1 remolque para traslado de

				material - 1 Carpa-toldo - 2 Scooter de 125 cc
--	--	--	--	--

✘ Otros voluntarios del municipio

Nombre de la agrupación / asociación	Dirección	Población	Recursos humanos	Recursos materiales
Cruz Roja	Glorieta de Los Carrascos	Benidorm	7 Técnicos de emergencias sanitarias. 1 Técnico De socorros y emergencias. 15 Socorristas terrestres.	2 Ambulancias tipo B. (SVB). 1 Vehículo de Punto de Alerta y Primeros Auxilios (PAPS). 2 Vehículos de Transporte de Personal. Material para Albergue Provisional: 15 Camas Plegables. 15 Mantas. 15 Kit de Higiene. 15 Kit de vestuario (Incluye hombre, mujer, niño)

✘ Recursos técnicos del ayuntamiento

TIPO DE RECURSO	Titularidad	Dirección	Recursos humanos	Recursos materiales
Arquitectos municipales (Urbanismo)	Municipal	Pl. SS.MM. Reyes de España, 1	4 arquitectos/as 2 arquitectos/as técnicos	Equipos informáticos, software CAD/GIS, plotter e impresoras de planos, estaciones topográficas/GPS, archivos técnicos y urbanísticos
Ingenieros de Obras Públicas, Infraestructuras y Mantenimiento	Municipal	Pl. SS.MM. Reyes de España, 1	2 Ingenieros superiores 8 Ingenieros/as	equipos topográficos, software técnico y GIS, herramientas de medición y control, emisoras/comunicaciones
Técnicos de Medio Ambiente	Municipal	Pl. SS.MM. Reyes de España, 1	1 técnico de medio ambiente	Equipos informáticos, software GIS/cartografía, equipos de medición ambiental (sonómetros, medidores de calidad ambiental)
Técnicos de Emergencias y Protección Civil	Municipal	Pl. SS.MM. Reyes de España, 1	1 técnico de emergencias	Sistemas de comunicación y coordinación, emisoras, equipos informáticos

Informáticos municipales (Sistemas y TIC)	Municipal	Pl. SS.MM. Reyes de España, 1	5 informáticos	Servidores y sistemas de almacenamiento, equipos informáticos, redes y telecomunicaciones, software de gestión y ciberseguridad, sistemas de respaldo eléctrico (SAI), herramientas de soporte técnico
---	-----------	-------------------------------	----------------	--

La **Coordinadora de la Unidad** será el Concejal de Urbanismo.

4.10.6. Unidad Básica de Evaluación de Daños y Recuperación

Si en la emergencia se produjeran cuantiosos daños, la Dirección del Plan podrá ordenar la constitución de esta Unidad Básica. Los daños que pueden darse pueden afectar a diferentes tipos de infraestructuras, construcciones o servicios básicos, por lo que puede ser necesaria la intervención de un gran número de técnicos de los diferentes organismos competentes.

Dicho personal deberá evaluar las condiciones de habitabilidad de las edificaciones, así como los daños en las obras públicas, de la zona afectada por la emergencia y proponer las medidas a adoptar.

Las funciones concretas que desarrollar dependerán de la magnitud de los daños y pueden abarcar todas las que detalla el Plan Territorial de Emergencias de la Comunitat Valenciana.

La dotación de recursos humanos y materiales serán compartidos con los indicados para la UB de Apoyo. Estos datos, así como y los datos de los contacto y localización se reflejan en la ficha correspondiente del Anexo II.

El **Coordinador de la Unidad** será el Concejal de Urbanismo.

Cuando esté activado un plan de ámbito superior para abordar la fase de Vuelta a la Normalidad en el municipio, los recursos locales se integrarán y actuarán de acuerdo con lo que establece el Plan Territorial de Emergencias de la Comunitat Valenciana.

4.11. Voluntariado

Los colectivos de voluntarios podrán colaborar en la respuesta a la emergencia, integrándose en las diversas Unidades Básicas, de acuerdo con su capacitación y recursos, y siguiendo las instrucciones del Director del Plan.

Al desarrollar sus funciones dentro de las Unidades Básicas, será necesario que un responsable del personal voluntario esté en contacto directo con el Coordinador de la Unidad Básica a efectos del establecimiento y seguimiento de funciones a desarrollar por el citado colectivo.

La participación en las tareas de intervención de determinadas emergencias (incendios forestales, atención psicológica, etc.), será necesario que el personal cuente con la correspondiente acreditación expedida por la Agencia Valenciana de Seguridad y Respuesta a las Emergencias. El personal que no disponga de la correspondiente acreditación podrá colaborar en otras unidades básicas (ej. UB de Apoyo, de Albergue y Asistencia, etc.).

La dotación de recursos humanos y materiales de los diferentes grupos de voluntarios que colaboran a nivel local, se detallan a continuación. Estos datos, así como y los datos de los contacto y localización se reflejan en la ficha correspondiente del Anexo II.

Nombre de la agrupación / asociación	Tipo y funciones	Dirección y población	Recursos humanos	Recursos materiales	Nº mapa
Agrupación Local de Voluntarios de Protección Civil	<p>Cuerpo de apoyo y auxilio</p> <p>-Prevención: vigilancia en eventos multitudinarios y fiestas locales.</p> <p>-Intervención: primeros auxilios, búsqueda y rescate</p>	C/ Grecia, S/N, junto a Policía Local, Benidorm	<p>- 1 Jefe de A.V. Protección Civil</p> <p>- 2 Jefes de Grupo</p> <p>- 2 Jefes de Sección</p> <p>- 16 Voluntarios</p>	<p>- 1 Furgón de transporte de hasta 9 plazas</p> <p>- 1 remolque para traslado de material</p> <p>- 1 Carpa-toldo</p> <p>- 2 Scooter de 125 cc</p>	MAPA 5
Cruz Roja	<p>Cuerpo humanitario y social</p> <p>-Socorro: presencia en ambulancias, playas.</p> <p>-Sensibilización: charlas en centros educativos, limpieza de entornos naturales.</p> <p>- Apoyo: gestión y reparto de alimentos, asesoramiento a inmigrantes y refugiados, acompañamiento a personas mayores</p>	Glorieta de Los Carrascos	<p>7 Técnicos de emergencias sanitarias.</p> <p>1 Técnico De socorros y emergencias.</p> <p>15 Socorristas terrestres.</p>	<p>2 Ambulancias tipo B. (SVB).</p> <p>1 Vehículo de Punto de Alerta y Primeros Auxilios (PAPS).</p> <p>2 Vehículos de Transporte de Personal.</p> <p>Material para Albergue Provisional:</p> <p>15 Camas Plegables.</p> <p>15 Mantas.</p> <p>15 Kit de Higiene.</p> <p>15 Kit de vestuario (Incluye hombre, mujer, niño)</p>	-

5.

Operatividad

Este apartado establece el conjunto de mecanismos y procedimientos planificados previamente, para la puesta en marcha o activación del Plan frente a una preemergencia o una emergencia, de acuerdo con su gravedad.

Previo al desarrollo del presente apartado es necesario añadir que el municipio de Benidorm contará con una **plataforma digital para la gestión integral de emergencias**, concebida como herramienta de apoyo a la toma de decisiones y a la operatividad del Plan.

Este sistema permitirá la adquisición, integración y monitorización en tiempo real de datos procedentes de diferentes fuentes (sensores, cámaras y otros sistemas de información), facilitando una visión global y actualizada de la situación.

Asimismo, la plataforma posibilitará:

- La evaluación dinámica del riesgo, mediante la identificación de elementos vulnerables y áreas de afectación específicas para cada tipo de peligro.
- La activación y automatización de protocolos de actuación, tanto preventivos como reactivos, en función de los niveles de alerta definidos en el PTME.
- La gestión y seguimiento de incidencias, incluyendo la generación de alertas, informes automáticos y registro de históricos.
- La comunicación y difusión de avisos a la población, mediante mensajes claros, fiables y adaptados a residentes y visitantes.

La plataforma actuará como un sistema de alerta temprana multirriesgo, mejorando la capacidad de anticipación, coordinación y respuesta ante situaciones de emergencia, especialmente en relación con eventos climáticos extremos.

Su uso estará integrado en el funcionamiento del CECOPAL, constituyendo una herramienta de soporte para la Dirección del Plan y el conjunto de los servicios intervinientes.

5.1. Notificación

Es el acto de recibir y transmitir las informaciones sobre accidentes, emergencias o situaciones de preemergencia.

La Central de Policía Local de Benidorm, ubicada en Calle Grecia nº 6, que se encarga de ser el Centro de Comunicaciones canalizará sus informaciones y solicitudes de recursos externos a través de:

- ✗ Conexión informática con 112CV
- ✗ Conexión informática con CNP y GC Tráfico
- ✗ Sistema de transmisiones internas
- ✗ Sistema de transmisiones externas con el resto de Policías Locales de la Comarca de La Marina Baixa
- ✗ Sistema de transmisiones interno con Cruz Roja destacamento de Benidorm
- ✗ Fax
- ✗ Telefonía fija y móvil
- ✗ Sistema centralizado de cámaras en puntos estratégicos de la ciudad en pc y videowall
- ✗ Sistema centralizado de semaforización inteligente de la ciudad
- ✗ Sistema de cámaras y control de accesos en el casco antiguo de la ciudad
- ✗ Plataforma digital para la gestión integral de emergencias

Tras la recepción de un aviso, alerta, notificación o declaración de preemergencia/emergencia en el Centro de Comunicaciones municipal, ubicado en la Central de Policía Local, se procederá conforme al siguiente protocolo de actuación:

1. Recepción y verificación del aviso

El Centro de Comunicaciones de la Policía Local podrá recibir los avisos procedentes de:

- Centro de Coordinación de Emergencias de la Generalitat Valenciana (CCE Generalitat).
- Servicios de emergencias (112 CV, Consorcio Provincial de Bomberos, Fuerzas y Cuerpos de Seguridad, servicios sanitarios, etc.).
- Servicios municipales.
- Ciudadanía.
- Organismos oficiales o entidades suministradoras.

El personal de servicio realizará una primera recopilación y verificación de la información disponible, registrando:

- Hora de recepción.
- Organismo o persona comunicante.
- Tipo de incidente.
- Localización.
- Riesgos asociados.
- Medios movilizados o afectados.

Todas las incidencias quedarán anotadas en el registro de incidencias del Centro de Comunicaciones.

2. Comunicación a la Dirección del Plan

Una vez recibida y verificada la información, el Centro de Comunicaciones trasladará inmediatamente el aviso a la Dirección del Plan, ejercida por la Alcaldía o persona en quien delegue, mediante:

- Llamada telefónica.
- Emisora COMDES.
- Mensajería instantánea corporativa o correo electrónico, si procede.

La información transmitida incluirá:

- Naturaleza del incidente.
- Localización y alcance estimado.
- Riesgos potenciales.
- Servicios actuantes.
- Necesidad de activación del Plan o adopción de medidas preventivas.

3. Comunicación al Comité Asesor y miembros del Plan

Por indicación de la Dirección del Plan o, en caso de urgencia manifiesta, por iniciativa del Centro de Comunicaciones, se procederá a localizar e informar a los miembros del Comité Asesor y responsables operativos que correspondan según el tipo de emergencia:

- Técnico de emergencias del Ayuntamiento.
- Comisario Jefe de la Policía Local.
- Jefe de sanidad del Ayuntamiento.
- Ingeniero jefe del Ayuntamiento.
- Coordinador de Protección Civil y Especialista en Emergencias de la Policía Local.
- Otros responsables municipales o servicios externos necesarios.

La comunicación se realizará mediante:

- Teléfono móvil o fijo.
- Emisora COMDES.
- Mensajería corporativa.
- Correo electrónico.

Asimismo, se movilizarán los medios humanos y materiales municipales necesarios para la atención de la emergencia.

4. Comunicación al CCE Generalitat

En aquellos casos en los que el aviso sea recibido directamente por el Centro de Comunicaciones municipal a través de ciudadanos o servicios municipales, y pueda derivar en una situación de emergencia o preemergencia, será la Policía Local, a través del Centro de Comunicaciones, quien notificará inmediatamente la incidencia al Centro de Coordinación de Emergencias de la Generalitat Valenciana (CCE Generalitat), utilizando los canales oficiales habilitados:

- Teléfono de emergencias.

- Red COMDES.
- Medios telemáticos habilitados.

La comunicación incluirá toda la información disponible sobre:

- Tipo de incidente.
- Ubicación exacta.
- Riesgos observados.
- Posibles afecciones a personas, bienes o medio ambiente.
- Medios municipales movilizados.

5. Seguimiento y actualización de la información

El Centro de Comunicaciones mantendrá comunicación permanente con:

- Dirección del Plan.
- Servicios operativos actuantes.
- CCE Generalitat.
- Organismos implicados.

Asimismo, centralizará y actualizará toda la información relativa a:

- Evolución de la emergencia.
- Recursos movilizados.
- Medidas adoptadas.
- Avisos a la población.
- Incidencias relevantes.

6. Información y avisos a la población

Cuando así lo determine la Dirección del Plan, los avisos e instrucciones a la población podrán difundirse mediante:

- Redes sociales oficiales municipales.
- Página web municipal.
- Vehículos policiales con megafonía.
- Medios de comunicación.
- Sistemas de mensajería y comunicación institucional.

Las comunicaciones a la población se realizarán siguiendo las directrices establecidas por la Dirección del Plan y coordinadas con el CCE Generalitat.

5.2. Activación del Plan

Una vez recibida la notificación de la preemergencia / emergencia la Dirección del Plan activará el Plan Territorial Municipal de Emergencia o el correspondiente Plan de Actuación Municipal, si se dispone de él, dependiendo del riesgo concreto del que se trate.

El Plan puede activarse en fase de preemergencia o emergencia, y de forma global o parcial, según el ámbito, tipo y gravedad de la emergencia; de modo que se pongan en marcha todos los recursos del Plan, o solo una parte de ellos.

Cuando se produzca la activación, la Dirección del Plan verificará que dicho hecho es conocido por el CCE, intercambiando información de forma periódica sobre la evolución de la situación.

Si los recursos municipales resultaran insuficientes, se solicitará ayuda al CCE desde donde se activará un plan de ámbito superior (PTECV, Planes Especiales o Procedimientos de Actuación elaborados por la Generalitat).

5.3. Preemergencia

La preemergencia viene definida por la posibilidad de que se desencadene un determinado riesgo.

Los riesgos que normalmente tienen fase de preemergencia son los que pueden tener una previsión vinculada a la meteorológica (incendios forestales, inundaciones, nevadas, otros fenómenos meteorológicos adversos, etc.).

5.3.1. Activación del Plan en situación de preemergencia

Se consideran dos casos:

- a)** El Centro de Comunicaciones recibe información acerca de una circunstancia que, ante su evolución desfavorable, precisa la transmisión de una alerta preventiva para conseguir la movilización y el acceso al lugar del siniestro con mayor rapidez de las Unidades Básicas o para que se adopten una serie de medidas de carácter preventivo. En este caso, el Centro de Comunicaciones informará al Director del PTME, quien valorará declarar la situación de preemergencia. Si se declara ésta se informará al CCE Generalitat.
- b)** El CCE Generalitat decreta la preemergencia para una zona que incluye al término municipal. Al recibir el comunicado, el Centro de Comunicaciones informará a la Dirección del Plan que procederá a activar el plan correspondiente (PTME o PAM si dispone) en fase de preemergencia.

Comunicación de preemergencia meteorológica por el CCE Generalitat

La Agencia Estatal de Meteorología para facilitar la información sobre la predicción y vigilancia de los fenómenos meteorológicos ha diseñado el Plan Meteoalerta, que es un plan específico de avisos de riesgos meteorológicos.

A partir del Boletín Meteoalerta y dependiendo del riesgo concreto, el **CCE Generalitat** activará un Plan o procedimiento en fase de **PREEMERGENCIA** y transmitirá la comunicación correspondiente a los municipios potencialmente afectados, a los organismos implicados de las administraciones públicas y a las empresas de servicios básicos, que deberán adoptar las medidas preventivas que se consideren necesarias.

Comunicación de preemergencia de incendios forestales por el CCE Generalitat

La Agencia Estatal de Meteorología a través del Centro Meteorológico Territorial en València, calcula cada día, para un periodo de 48 horas, un índice de peligrosidad de incendios forestales diario para las diferentes zonas existentes.

Con la información de dicho índice, y una vez considerados los factores socioculturales y el resto de las situaciones que afectan al riesgo por incendios forestales, el **CCE Generalitat** declara cada día el nivel de preemergencia según la siguiente escala:

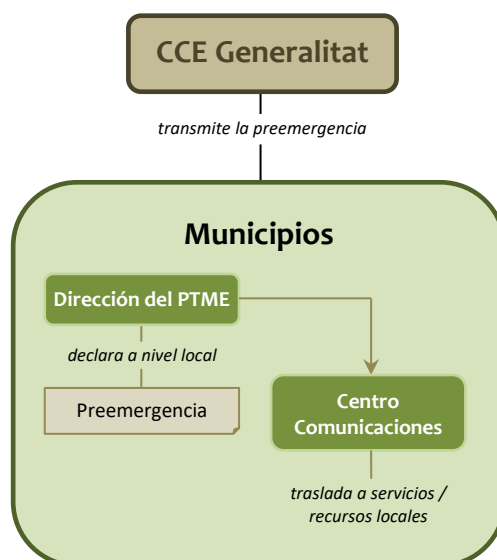
- ✗ **Nivel 1:** riesgo bajo-medio de incendio forestal
- ✗ **Nivel 2:** riesgo alto de incendio forestal
- ✗ **Nivel 3:** riesgo extremo de incendio forestal

El **CCE Generalitat** transmitirá el nivel de la preemergencia a los municipios y a los diferentes organismos y servicios implicados en la operatividad del Plan Especial frente al riesgo de Incendios Forestales de la Comunitat Valenciana.

Si, una vez declarada la preemergencia por parte del **CCE Generalitat**, se producen incidencias notables en el término municipal, el Centro de Comunicaciones facilitará la información al CCE Generalitat a través del teléfono de emergencias 112 CV o de la Red de Radio COMDES.

5.3.2. Esquema y procedimientos actuación en preemergencias

A continuación, se muestra el esquema general de actuación en preemergencias:



La Dirección del PTME podrá convocar preventivamente al responsable del Gabinete de Información y a los siguientes miembros del Comité Asesor:

- ✘ Técnico de emergencias del Ayuntamiento
- ✘ Comisario Jefe de la Policía Local
- ✘ Coordinador Protección Civil y Especialista en Emergencias de la Policía Local

Asimismo, se alertará a las **Unidades Básicas (UB) correspondientes** para que adopten las medidas preventivas oportunas según el tipo de preemergencia y riesgo identificado.

Medidas preventivas a adoptar frente a preemergencia meteorológica

La Dirección del PTME podrá:

- ✘ Ordenar la suspensión de actos públicos, culturales, festivos o deportivos en espacios como Plaza Triangular, Plaza de SS.MM. los Reyes de España, Parque de l'Aigüera, Auditorio Julio Iglesias y otros espacios municipales al aire libre.
- ✘ Clausurar preventivamente las playas de Levante, Poniente y Mal Pas, así como el Paseo Marítimo de Levante (Avenida de Madrid–Avenida de Alcoy), Paseo Marítimo de Poniente (Av. Vicente Llorca Alós–Cala), y accesos a las calas del Tossal de la Cala, Cala Almadrava y Cala Tío Ximo por riesgo de temporal marítimo, oleaje adverso o desprendimientos.
- ✘ Suspender o restringir actividades en espacios naturales y zonas de riesgo del entorno urbano, incluyendo el Parque Natural de la Serra Gelada, miradores del Castell, senda litoral, caminos de acceso a la Cruz de Benidorm, así como áreas de acampada o estancia en zonas forestales o de interfaz urbano-forestal.
- ✘ Ordenar la vigilancia de puntos críticos del municipio como pasos inferiores de la Avenida de Europa, Avenida del Mediterráneo y Avenida Beniardá, túneles y pasos subterráneos peatonales, ramblas y zonas de escorrentía como el Barranco de l'Aigüera y Barranco Barceló, así como zonas de acumulación habitual de agua en Avenida de la Comunidad Valenciana, Avenida del Rey Jaime I y entorno de la estación de autobuses.
- ✘ Establecer dispositivos preventivos de seguimiento en las zonas anteriormente citadas, con especial atención a áreas de alta concentración de personas como Paseo de Levante, Paseo de Poniente, entorno de la Playa de Levante (Calle Ibiza, Calle Gerona), zona de discotecas y ocio nocturno (Avenida de Mallorca y entorno), y accesos a hoteles en primera línea de playa.
- ✘ Reforzar la señalización preventiva y el control de accesos en puntos sensibles, incluyendo accesos a playas, espigones, zonas de baño, miradores del Castell y accesos peatonales a zonas inundables o expuestas.
- ✘ Recomendar a la población residente y visitantes la limitación de desplazamientos no esenciales, evitando especialmente paseos marítimos, zonas de playa, pasos inferiores y áreas próximas a cauces durante episodios de lluvia intensa, viento fuerte o temporal marítimo.
- ✘ Activar, en su caso, avisos específicos a establecimientos turísticos (hoteles, apartamentos turísticos, campings y empresas de ocio) para la adopción de medidas internas de autoprotección, control de clientes en exteriores y seguimiento de las indicaciones de la autoridad competente.

Estas medidas serán ejecutadas por Policía Local, Protección Civil y técnicos de Obras y Mantenimiento.

Medidas preventivas a adoptar frente a preemergencia de incendios forestales

La Dirección del PTME podrá:

- ✘ Ordenar la vigilancia intensiva del Parque Natural de la Serra Gelada, incluyendo los accesos desde la Cruz de Benidorm, miradores del Alto del Governador, entorno del Albir (en coordinación intermunicipal si procede), así como las zonas de interfaz urbano-forestal del Rincón de Loix y laderas del Tossal de la Cala.
- ✘ Ordenar la vigilancia reforzada de caminos, sendas y rutas de uso público como la senda litoral de la Serra Gelada, acceso a la Cala Tío Ximo, Cala Almadrava, y senderos de conexión con el mirador de la Punta del Cavall y la Cruz de Benidorm, así como zonas con acumulación de vegetación seca o difícil acceso para medios de extinción.
- ✘ Ordenar la suspensión preventiva de actividades al aire libre en senderos, rutas de senderismo, áreas recreativas y zonas naturales del entorno de la Serra Gelada y espacios colindantes con masa forestal, especialmente aquellas actividades organizadas de carácter deportivo, turístico o recreativo.
- ✘ Solicitar el control y restricción de accesos a caminos forestales, pistas de servicio, accesos a la Cruz de Benidorm, y entradas a zonas de vegetación forestal o matorral mediterráneo, incluyendo la limitación de acceso peatonal y vehicular cuando el riesgo lo aconseje, con especial atención a episodios de viento de poniente y temperaturas elevadas.
- ✘ En su caso, proceder al cierre preventivo de áreas recreativas y zonas de estancia en entorno forestal o periurbano, así como a la retirada de usuarios en zonas de riesgo elevado de incendio forestal.

Estas medidas serán ejecutadas por Policía Local y Protección Civil.

El Centro de Comunicaciones recabará datos sobre el desarrollo de la situación de preemergencia y proporcionará información de retorno al CCE Generalitat.

5.4. Emergencia

La Emergencia se corresponde con la materialización de aquellos riesgos que hubiesen motivado la fase de preemergencia, o de aquellos otros que se inician con la misma.

5.4.1. Niveles de emergencia

Con objeto de graduar la activación del plan y asegurar su integración con los planes de ámbito superior se definen los siguientes niveles de emergencia:

- ✘ **Situación 0:** emergencias que producen daños limitados en los que para su control son suficientes los recursos locales, mediante la activación y aplicación del PTME, sin precisar la constitución del CECOPAL.

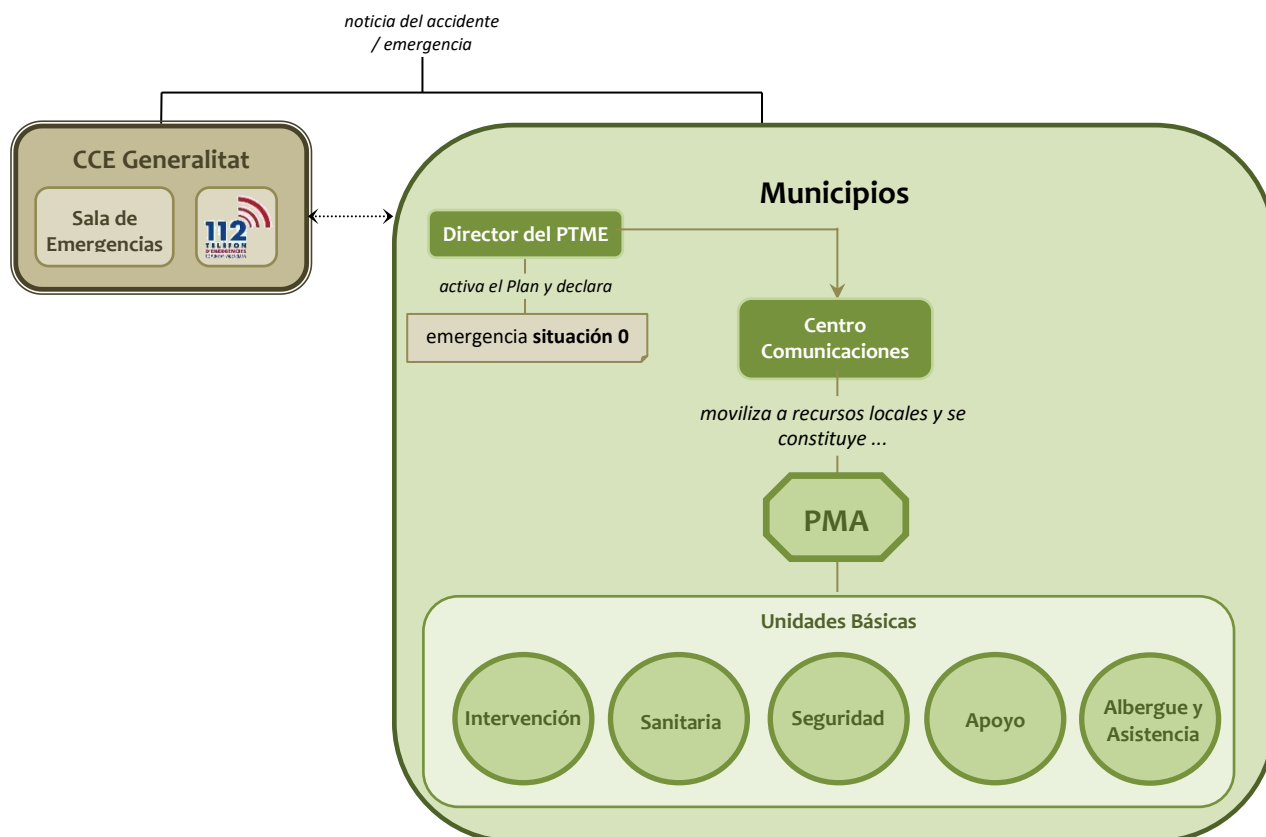
- ✘ **Situación 1:** emergencias que para su control requieren mediante la activación y aplicación del PTME, con la constitución del CECOPAL y la posibilidad de solicitar recursos no adscritos al plan.
- ✘ **Situación 2:** emergencias que producen daños extensos y en las que para su control es necesaria la activación de un plan de ámbito superior, en el que se integrarán los recursos locales.

5.4.2. Activación del Plan en situación de emergencia

Se consideran dos casos:

- a) El Centro de Comunicaciones es conocedor de un accidente / emergencia que precisa para su resolución de la actuación de los recursos municipales. En este caso se informará a la Dirección del plan, quien valorará si procede activar el PTME y el nivel de la emergencia que debe declararse. En caso de activarse el plan y declararse la emergencia, se informará al CCE Generalitat.
- b) El CCE decreta el nivel de emergencia para una zona que incluye el municipio. Al recibir la notificación el Centro de Comunicaciones informará a la Dirección del Plan, quien activará el PTME y establecerá la emergencia de **Situación 2**.

5.4.3. Esquema y Procedimientos de Actuación en Emergencias Situación 0



La Dirección del PTME establecerá los recursos municipales que deben intervenir en función del tipo de emergencia. Estos recursos serán movilizados por el Centro de Comunicaciones. Los recursos actuantes se organizarán en el terreno en base a las Unidades Básicas descritas en el

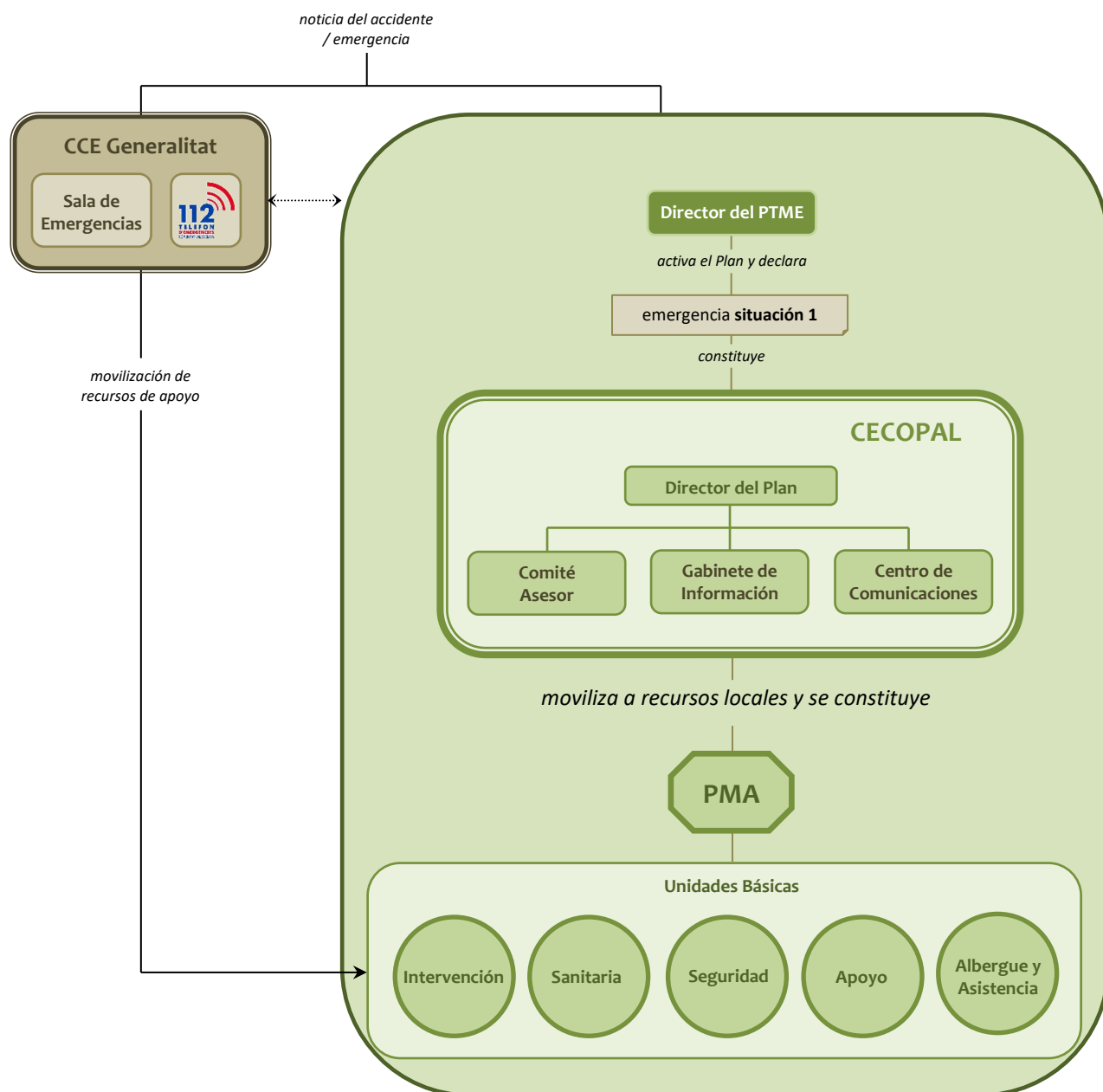
apartado correspondiente. Los Coordinadores de las Unidades Básicas se integrarán en el PMA que estará a cargo del responsable designado por el director del PTME.

El Centro de Comunicaciones alertará de forma preventiva a los componentes del CECOPAL que el Director del PTME estime conveniente y transmitirá la información sobre el desarrollo de la emergencia al CCE.

La Dirección del PTME valorará las medidas de protección a la población que deban adoptarse, y ordenará que se transmitan según los medios indicados en el punto 5.6.

Según evolucione la emergencia, la Dirección del PTME solicitará al CCE la movilización de recursos externos que, en se integrarán en las Unidades Básicas previstas en el PTME; en cuyo caso pasará a declarar la Situación 1 de la Emergencia.

5.4.4. Esquema y Procedimientos de Actuación en Emergencias Situación 1



Además de las actuaciones descritas en el caso anterior, declarada la emergencia de Situación 1, la Dirección del PTME a través del Centro de Comunicaciones convocará a los miembros del CECOPAL que considere necesarios (Técnico de emergencias del Ayuntamiento, Comisario de la Policía Local y Concejal de Seguridad Ciudadana).

Desde el CECOPAL se ejercerán las siguientes funciones:

- ✘ Coordinar la actuación de los recursos y servicios municipales movilizados.
- ✘ Atención y Albergue de las personas evacuadas.
- ✘ Apoyo logístico a los recursos de intervención movilizados
- ✘ Apoyo en la evaluación de daños inicial y planificación de la recuperación post-emergencia.
- ✘ Activación de voluntariado y coordinación de entidades de apoyo, como Protección Civil o Cruz Roja.

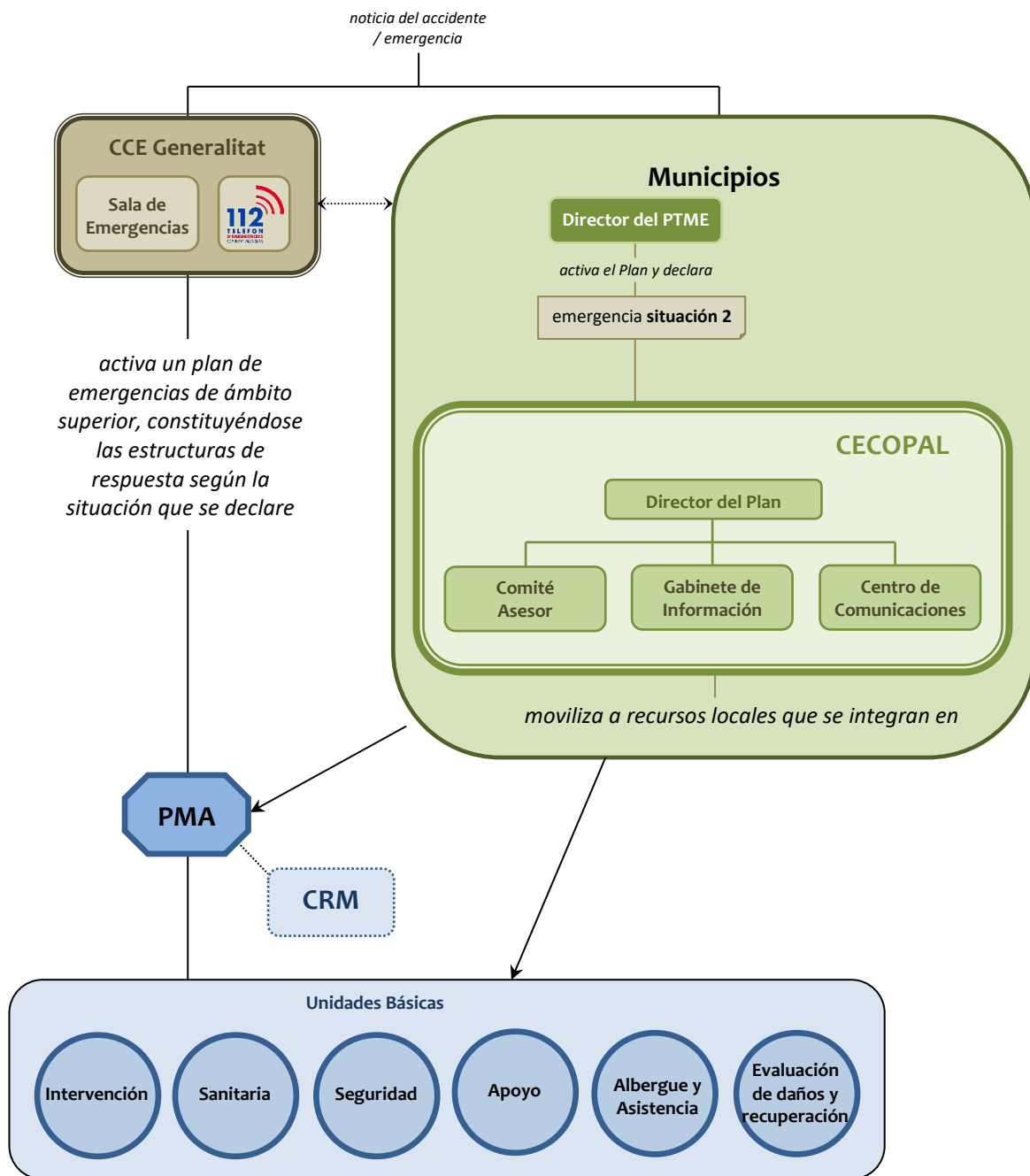
El CCE Generalitat, a solicitud del CECOPAL movilizará recursos de apoyo.

5.4.5. Esquema y Procedimientos de Actuación en Emergencias Situación 2

Se prevén dos escenarios que derivan en la clasificación de una emergencia como de Situación 2:

- ✘ **Cuando la Situación 2 se declara por la activación de un plan de ámbito superior:** En este escenario, la Dirección del PTME, por propia iniciativa o a requerimiento de la Dirección del Plan de ámbito superior, valorará la conveniencia de constituir el CECOPAL, que actuará como órgano de apoyo de la estructura de respuesta establecida en el Plan de ámbito superior.
- ✘ **Cuando la Situación 2 se declara por la insuficiencia de recursos municipales para la gestión de la emergencia que hacen necesaria la activación de un plan de ámbito superior por parte del CCE:** El Director del PTME, a través del Centro de Comunicaciones, solicitará al CCE la activación del plan de ámbito superior.

Una vez activado el Plan de ámbito superior, los recursos movilizados hasta el momento y organizados en las Unidades Básicas del PTME se integrarán en la estructura de respuesta prevista en el plan de ámbito superior activado, de acuerdo con las funciones que venían ejerciendo y siguiendo las órdenes de la Dirección del Plan de ámbito superior activado.



5.4.6. Zonificación en el lugar de la emergencia

En función del tipo de riesgo que haya ocasionado la emergencia y las consecuencias que ésta haya provocado, el Director del PMA podrá establecer, en el lugar de la emergencia las siguientes zonas de emergencia:

- ✖ **Zona de Operaciones:** zona donde se concentran las operaciones de las Unidades Básicas y en la que es necesario impedir el acceso de la población para no entorpecer las labores de los recursos actuantes, así como preservar la intimidad de las víctimas de la emergencia. Esta zona se podrá sectorizar en las áreas siguientes:

 - **Área de Salvamento:** lugar próximo a la emergencia donde se desarrollan las operaciones de salvamento y rescate de víctimas.
 - **Área de Socorro:** lugar próximo al área de Salvamento donde se desarrollan las operaciones de clasificación, estabilización y evacuación de heridos.

- ✖ **Zona de Intervención:** se trata de un área en la que las consecuencias del accidente suponen un riesgo para la salud de las personas o bienes. En esta zona no podrá penetrar ningún recurso de las Unidades Básicas excepto los de la Unidad Básica de Intervención.



En todas aquellas emergencias en las que se produzcan niveles de riesgo para la población será necesario establecer la Zona de Intervención y adoptar en ella, las medidas previstas en el apartado 5.6.

El Director del PMA podrá subdividir la Zona de Intervención en los Sectores que considere convenientes para una mejor gestión de la emergencia.

5.4.7. Fin de la preemergencia / emergencia

Preemergencia / emergencia declarada por activación de un Plan de ámbito superior

El CCE Generalitat notificará al Centro de Comunicaciones del municipio finalización, de acuerdo con lo establecido en el Plan de ámbito superior activado.

La Dirección del PTME, una vez comprobado que han desaparecido las causas que generaron la preemergencia / emergencia y restablecidos los servicios básicos o esenciales para la población, decretará su fin, a nivel local, y la retirada gradual de los recursos locales movilizados.

Preemergencia / emergencia declarada por la Dirección del PTME

La Dirección del PTME, una vez comprobado que han desaparecido las causas que generaron la misma y restablecidos los servicios básicos o esenciales para la población, decretará su fin y la retirada gradual de los recursos locales movilizados.

Una vez decretado el final de la situación de preemergencia / emergencia, Centro de Comunicaciones del municipio lo notificará al CCE Generalitat.

5.5. Reposición de servicios básicos y vuelta a la normalidad

Finalizada la situación de riesgo para las personas y los bienes, si en el transcurso de la emergencia se han producido daños materiales, como son la afectación a edificaciones e infraestructuras, cuyas consecuencias no permiten el **normal funcionamiento** de la sociedad, la Dirección del Plan podrá declarar la fase de reposición de los servicios básicos y vuelta a la normalidad que se prolongará hasta el restablecimiento de las condiciones mínimas imprescindibles para el retorno a la normalidad de la zona afectada.

5.5.1. Reposición de servicios básicos

En situaciones de emergencia puede producirse el corte en el funcionamiento o suministro de servicios básicos municipales. Se incluyen en este tipo de servicios los siguientes:

- ✘ Suministro de agua potable y servicio de saneamiento.
- ✘ Suministro eléctrico
- ✘ Servicio telefónico y sistemas de transmisión de la información.
- ✘ Suministro de gas

Corresponde al CECOPAL, coordinar las labores y actuaciones tendentes a la reposición de los servicios básicos.

La reposición del servicio de aquellos suministros de titularidad municipal se realizará con la intervención de la Unidad Básica de Evaluación de Daños y Recuperación o con la de Apoyo, si no se hubiera activado la primera, donde se integran, entre otros, el personal técnico y de obras encargado de los diferentes servicios del ayuntamiento.

Para el restablecimiento de los suministros dependientes de compañías privadas, se solicitará al CCE Generalitat el contacto con dichas compañías. El CCE Generalitat establecerá el orden de prioridades en el restablecimiento, cuando existan varios municipios afectados.

El CCE mantendrá informado a la Dirección del PTME de las actuaciones que desarrollen las distintas compañías.

La Dirección del PTME informará a la población de las actuaciones que se desarrollen en el restablecimiento de los servicios afectados.

En caso necesario, se solicitará al CCE la adopción de medidas provisionales hasta la reposición definitiva de los servicios básicos esenciales, orientadas a cubrir en el corto plazo las necesidades de la población afectada por la situación de emergencia, de acuerdo con lo establecido en el Plan Territorial de Emergencia de la Comunitat Valenciana:

- ✗ Abastecimiento y Avituallamiento de la población
- ✗ Suministro de agua potable
- ✗ Suministro eléctrico
- ✗ Servicio de telefonía
- ✗ Albergue provisional
- ✗ Apuntalamiento de viviendas

5.5.2. Vuelta a la normalidad

La vuelta a la normalidad comprende tres etapas, que dependerán de la gravedad de la emergencia padecida.

La primera etapa consiste en la valoración de daños que se realizará, según lo establecido en la legislación vigente por:

- ✗ Los servicios técnicos del ayuntamiento, para los bienes afectados de titularidad municipal.
- ✗ Los particulares, con la ayuda del ayuntamiento, para los bienes de entidad privada.

La segunda etapa la constituyen aquellas actuaciones que tienen por objeto:

- ✗ La reconstrucción de las infraestructuras
- ✗ La reparación de daños
- ✗ La limpieza de zonas afectadas
- ✗ La reposición de servicios no básicos

La reconstrucción de infraestructuras correrá a cargo de los organismos que ostenten la titularidad de estas.

La Unidad Básica de Evaluación de Daños y Recuperación o la Unidad Básica de Apoyo, si no se hubiera activado la primera, intervendrá en las tareas mencionadas, pudiendo solicitar al CCE Generalitat la ayuda de recursos supramunicipales, si resultaran insuficientes los de ámbito municipal.

Por último, la tercera etapa comprende:

- ✗ Pago de los servicios movilizados
- ✗ Tramitación de indemnizaciones y subvenciones

5.6. Medidas de protección a las Unidades Básicas

El Director del PMA establecerá las medidas de protección que deban adoptar los recursos pertenecientes a las Unidades Básicas. Como norma general, estas medidas se concretarán en el establecimiento de la Zona de Intervención en la que sólo podrán entrar los recursos pertenecientes a la Unidad Básica de Intervención

5.7. Medidas de protección al medioambiente

En aquellas emergencias en las que el medioambiente pudiera resultar afectado, la Dirección del Plan establecerá con el apoyo del Comité Asesor y el asesoramiento del CCE Generalitat las medidas extraordinarias que deben adoptarse para la protección del medioambiente.

5.8. Medidas de protección a la población

Se consideran medidas de protección a la población las actuaciones previstas en el presente Plan, con el fin de evitar o atenuar las consecuencias que para la población tienen la situación de riesgo generada por la emergencia.

Las medidas de protección para la población se concretan en la preparación previa de la misma mediante información y sensibilización sobre medidas de autoprotección, o bien, su aviso o puesta en marcha en caso de que preventivamente se decida el confinamiento o evacuación ante una posible evolución negativa de la emergencia.

Las medidas de protección a la población comprenden:

- ✘ **Control de accesos:** debe realizarse en las zonas dañadas o amenazadas, y se extenderá a personas y a vehículos, de forma que se impida su paso a zonas de peligro y se facilite así mismo la actuación de los recursos actuantes en la emergencia. Puede ser necesaria la reordenación de zonas próximas para facilitar la llegada de nuevos recursos.
- ✘ **Aviso a la población:** A lo largo de todo el tiempo que dure el riesgo deberán darse avisos periódicos a la población afectada o susceptible de ser afectada. Con la finalidad de alertar a la población e informarla sobre la actuación más conveniente en cada caso y sobre la adopción de las medidas de protección adecuadas.
- ✘ **Medidas de autoprotección personal:** son aquellas medidas sencillas que pueden ser llevadas a cabo por la propia población. Se incluyen en el Anexo III.
- ✘ **Confinamiento:** esta medida consiste en el refugio de la población en sus propios domicilios, recintos o habitáculos próximos en el momento de anunciarse la adopción de la medida. Esta medida debe complementarse con las medidas de autoprotección personal.

- ✘ **Disgregación o aislamiento:** consiste en una evacuación fraccionada que busca la separación física de los colectivos evacuados en función del riesgo que uno de ellos pueda tener para los demás. Esta separación se realiza desde un punto de vista estrictamente sanitario (epidemias).
- ✘ **Alejamiento:** consiste en el traslado de la población desde posiciones expuestas a lugares seguros, generalmente poco distantes, utilizando sus propios medios.
- ✘ **Evacuación:** consiste en el traslado de la población que se encuentra en la zona de riesgo hacia zonas seguras. Se trata de una medida definitiva, que por norma general se prolongará en el tiempo, por lo que habrá que prever alojamiento y atención de la población afectada. Se justifica únicamente si el peligro al que está expuesta la población es grande. A la hora de decidir una evacuación, hay que evaluar las condiciones específicas del siniestro y valorar las ventajas frente a los inconvenientes que ésta conlleva.

5.9. Plan de Evacuación

Por la importancia que tiene la evacuación en toda situación de emergencia, se describen a continuación sus aspectos más relevantes:

5.9.1. Orden de evacuación

Ante una situación de inminente gravedad, la Dirección del PTME asumirá la decisión de ordenar la evacuación total o parcial del municipio, trasladando posteriormente la información sobre la medida adoptada al CCE Generalitat.

Si se activa un Plan de ámbito superior, el responsable de dar la orden de evacuación será el Director del Plan activado. No obstante, en caso de riesgo inminente, la Dirección del PTME y el Director del PMA podrán ordenar la evacuación de la población en riesgo, trasladando posteriormente la información sobre la medida adoptada.

Si se hubiera activado un Plan de ámbito superior y no existiera peligro inminente, la Dirección del PTME transmitirá al CCE Generalitat la necesidad de la adopción de esta medida, siendo la Dirección del Plan de ámbito superior la responsable de llevarla a cabo.

En todos los casos, la Dirección del PTME dirigirá y coordinará la evacuación en su municipio con los medios municipales y, en caso necesario, con recursos externos de apoyo.

5.9.2. Avisos a la población

Los avisos a la población ante una emergencia se realizarán empleando los siguientes medios:

- ✘ **Plataforma digital** creada para el municipio de Benidorm para la gestión y comunicación de emergencias.

- ✘ **Redes sociales:** las redes sociales del Ayuntamiento y de la Policía Local se utilizarán como canales oficiales de difusión de avisos, alertas y recomendaciones a la población.
 - Las publicaciones incluirán indicaciones claras sobre la naturaleza de la emergencia, las zonas afectadas y las acciones recomendadas por Protección Civil y las autoridades municipales.
 - Estas publicaciones se realizarán en castellano, valenciano e inglés.
 - Se añadirá contenido visual con infografías e iconografía clara.
 - Se incluirán subtítulos y textos descriptivos en vídeos.

- ✘ **Página web municipal:** la web oficial del Ayuntamiento de Benidorm será utilizada para publicar alertas oficiales, instrucciones detalladas, mapas de riesgo y documentos de interés relacionados con la gestión de la emergencia.
 - Se habilitará una sección destacada que permanezca visible durante todo el tiempo que dure la situación de riesgo, facilitando el acceso a la información más completa y actualizada.

- ✘ **Megafonía vehículos Policía Local:** los vehículos de la Policía Local cuentan con sistemas de megafonía que se emplearán para avisar directamente a la población en zonas afectadas o de posible repercusión de la emergencia.
 - Estas comunicaciones se realizarán en castellano, valenciano e inglés.

- ✘ **Prensa y radio:** se emitirán comunicados de prensa y se facilitarán ruedas de prensa o apariciones en programas informativos para detallar la situación, las medidas adoptadas y las recomendaciones de protección civil.

- ✘ **Aviso in situ con la Policía Local en la zona afectada:** cuando la emergencia afecta directamente a zonas específicas (vías públicas, espacios públicos, instalaciones con concentración de personas), la Policía Local podrá realizar avisos presenciales a las personas presentes, informando de medidas inmediatas, zonas de evacuación o instrucciones de seguridad.

5.9.3. Puntos de encuentro y vías de evacuación

En aquellos casos en los que durante una emergencia sea necesaria la evacuación parcial o total de la población del municipio, debe dirigirse a las personas evacuadas a un lugar definido. Por ello, el PTME debe definir correctamente los puntos de encuentro o concentración existentes en cada núcleo o sector del municipio y los correspondientes recorridos de evacuación, con el objetivo de proveer de:

- ✘ vías de evacuación seguras y eficientes
- ✘ lugar seguro donde poder comprobar si se ha evacuado a toda la población del núcleo o sector objeto de la evacuación

La ubicación del Punto de Encuentro dependerá de las características de cada núcleo de población o sector. En su elección deberán tenerse en cuenta los siguientes requisitos:

- ✘ Debe ser un lugar seguro respecto a las consecuencias inmediatas de la emergencia, respecto a otros riesgos que tenga la zona y respecto a aspectos no relacionados con la emergencia (circulación de vehículos, accesibilidad, etc.) En la ficha correspondiente deberá indicarse si está expuesto a algún riesgo según lo indicado en el punto 3 del PTME.
- ✘ Debe tener espacio suficiente para que permanezcan toda la población a evacuar
- ✘ Debe ser accesible para la ayuda externa (servicios de emergencia, transporte para la evacuación, etc.)
- ✘ No debe impedir el acceso de los servicios de emergencia a la zona de la emergencia
- ✘ Debe tener un fácil acceso y proximidad a la población a evacuar, aunque suficientemente alejado de la emergencia para ser seguro
- ✘ Debe disponer de fácil acceso a las vías de comunicación principales para garantizar la evacuación de las personas concentradas según la evolución de la emergencia y/o en el caso de que el punto de concentración pase a ser inseguro
- ✘ Debe ser conocido por toda la población que ha de ser reunida en ese punto. Figurarán en la cartografía del PTME y en la información a difundir a la población y, en la medida de lo posible, debería señalizarse adecuadamente.

Para cada punto de encuentro se deberán trazar unas vías de evacuación preferente, que dependerán del trazado de las vías de comunicación existentes y de la localización de las zonas afectadas por los distintos riesgos. En su elección deberán tenerse en cuenta los siguientes requisitos:

- ✘ Los itinerarios y rutas de evacuación deberán evitar siempre las zonas afectadas por las emergencias y, siempre que sea posible, las zonas afectadas por los diferentes riesgos. Si es posible se establecerá más de un itinerario o ruta de evacuación para poder elegir aquel que permita la evacuación con más seguridad.
- ✘ Para los puntos de encuentro que se localicen fuera de los núcleos urbanos, deberá trazarse, al menos, un itinerario preferente de acceso desde el núcleo a evacuar hasta el punto de encuentro; y, al menos, una ruta de evacuación desde el punto de encuentro hacia las vías principales de comunicación para llevar a las personas evacuadas a lugares de albergue seguros del municipio o de los municipios cercanos.
- ✘ Para los puntos de encuentro que se localicen dentro de los núcleos urbanos, se trazarán itinerarios preferentes de acceso, cuando se estime que sea necesario para garantizar el acceso correcto y ordenado de la población al mismo. Tal y como se ha indicado anteriormente, se trazará, al menos, una ruta de evacuación hacia las vías principales de comunicación para llevar a las personas evacuadas a lugares de albergue seguros del municipio o de los municipios cercanos.
- ✘ Los itinerarios y las rutas de evacuación deben ser claras y conocidas por toda la población de la zona. Figurarán en la cartografía del PTME y en la información a difundir a la población y, en la medida de lo posible, debería señalizarse adecuadamente.
- ✘ Cuando no sea posible establecer más de un itinerario o ruta de evacuación, ni hacerlo por zonas no afectadas por diferentes riesgos, se elegirá aquel que ofrezca mayores garantías de seguridad a la población evacuada. Dicho hecho se hará constar en la correspondiente ficha de evacuación del núcleo y en la información a la población acerca de los riesgos y de la Operatividad del Plan.

- ✘ En el diseño de las rutas de evacuación se tendrá en cuenta el acceso de los servicios de emergencia a la zona de la emergencia

5.9.4. Medios de transporte y zonas de aterrizaje

Para un transporte inmediato de las personas a evacuar se hará uso de los vehículos existentes en el municipio, tanto públicos como de empresas privadas. En el Anexo II figura la relación de los medios de transporte públicos disponibles en el municipio, así como los datos de contacto de las empresas de transporte a las que el ayuntamiento pueda requerir su colaboración.

Superada la capacidad de los medios de transporte disponibles a nivel local, la Dirección del PTME solicitará al CCE Generalitat la incorporación de más medios de transporte para llevar a cabo la evacuación de la población afectada.

Cuando sea necesario un traslado urgente, realizando la evacuación desde las inmediaciones de la emergencia, la Dirección del PTME solicitará al CCE Generalitat el envío de un helicóptero de emergencias, petición que será atendida según la naturaleza de la emergencia y la disponibilidad de medios en el momento de la solicitud.

El municipio de Benidorm dispone de tres helisuperficies, no obstante, en aquellas ocasiones en las que la Generalitat Valenciana envíe un helicóptero al municipio para realizar un traslado urgente podrá utilizar los puntos de aterrizaje de helicópteros reflejados a continuación.

Punto de aterrizaje	Uso habitual de la zona	Titularidad	Localización (dirección / coord.)	Mapa de encuadre nº
Pista atletismo Foietes	Deportivo	Municipal	749326, 4270326	MAPA 5
Pista Deportiva Campos Rincón LLoix	Deportivo	Municipal	752034, 4269827	MAPA 5

Para asegurar que el punto de aterrizaje no hay personas, ni objetos que impidan su uso y garantizar la seguridad en el momento de aterrizaje y despegue de la aeronave, así como el acceso a aquellos puntos de aterrizaje situados en recintos cerrados, la Dirección del Plan enviará a la policía local. El piloto de la aeronave será quien decida, en última instancia, el lugar donde aterrizará el helicóptero en condiciones de seguridad.



Figura 11. Pista de atletismo Foyetes como posible punto de aterrizaje.



Figura 12. Pista Deportiva Campos Rincón LLoix como posible punto de aterrizaje.

5.9.5. Albergue de evacuados

En aquellos casos en los que durante una emergencia sea necesaria la evacuación parcial o total de la población del municipio, debe dirigirse a las personas evacuadas, que no tengan una alternativa habitacional adecuada, a un lugar de albergue definido mientras dure la emergencia. Por ello, el PTME debe definir correctamente los lugares que servirán para el albergue de evacuados con el objetivo de proveer de albergue a:

- ✘ personas del mismo municipio que serán albergadas en lugares no expuestos a la emergencia
- ✘ personas de otros municipios en los que existe una emergencia y que son albergadas en este municipio, al tratarse de lugar no afectado por la emergencia

En la elección de los lugares elegidos para el albergue de evacuados deberán tenerse en cuenta los siguientes requisitos:

- ✘ Debe ser un lugar seguro respecto a las consecuencias inmediatas de la emergencia y respecto a otros riesgos de la zona. En la ficha correspondiente deberá indicarse si está expuesto a algún riesgo según lo indicado en el punto 3 del PTME.
- ✘ Debe ser de fácil acceso.
- ✘ Debe ser un edificio seguro estructuralmente y en sus condiciones de habitabilidad.
- ✘ Debe ser un edificio que proteja a las personas albergadas de las inclemencias del tiempo (no puede ser un lugar al aire libre)
- ✘ Debe disponer de luz eléctrica, agua potable y servicios sanitarios (baños). Si el lugar no dispone de duchas, los evacuados deben poder disponer de este servicio en un lugar próximo.
- ✘ Debe disponer (o en lugar próximo) de espacio para comer
- ✘ Debe disponer de espacio suficiente: 3,5 m² / persona, sin incluir las zonas comunes y la distancia mínima entre camas debe ser de 75 cm. (Estos parámetros servirán para calcular la capacidad de los espacios seleccionados como lugar de albergue, teniendo en cuenta que aquellos espacios destinados a otros usos siempre tendrán mobiliario que deberán ser recolocado y que ocupará una parte del espacio disponible).

La Unidad Básica de Albergue y Asistencia se encargará de la habilitación y gestión de los Centros de Albergue elegidos al efecto. Si los recursos locales no son suficientes para abordar dicha tarea, la Dirección del Plan solicitará al CCE Generalitat la activación de recursos dependientes de un plan de emergencia de ámbito superior para llevar a cabo dicha tarea.

A continuación, se detallan los diferentes lugares de albergue de evacuados seleccionados en el municipio, incluyendo una fotografía de cada uno de ellos. En el Anexo II figuran los datos de contacto de la persona responsable de cada instalación y/o de la persona responsable de la apertura de la instalación para la preparación del centro de albergue.

Nombre	Dirección	Titularidad	Capacidad	¿Dispone de baños y/o duchas?	Plazas comedor	Nº mapa
Complejo Escolar Salto del Agua	C. de la Barca del Bou, 3	Pública	2.500	Sí	Sí. Sin información	MAPA 5
Palau Sports L'Illa de Benidorm	Estación De Autobuses de Benidorm, Paseo Els Tolls, S/N	Pública	2.500	Sí	No	MAPA 5
Instituto Mediterrania	C. Presidente Adolfo Suárez, 1	Pública	500	Sí	Sí. Sin información	MAPA 5
Colegio Público Sierra Helada	Av. Malta, 2	Pública	200	Sí	Sí. Sin información	MAPA 5

El centro de albergue prioritario en el municipio será el Complejo Escolar Salto del Agua.



Figura 13. Complejo Escolar Salto del Agua como posible albergue.



Figura 14. Complejo Escolar Salto del Agua como posible albergue, vista aérea.



Figura 15. Palau Sports L'illa de Benidorm.




Figura 16. Instituto Mediterranea.



Figura 17. Colegio Público Sierra Helada.

5.10. Información a la población

La información a la población debe entenderse como una *política informativa* orientada a:

- ✗ Realizar campañas de información preventiva sobre los riesgos a que la población está expuesta e información sobre el presente Plan.
- ✗ En caso de preemergencia/emergencia, facilitar información sobre la misma, mediante mensajes de alerta y recomendaciones a seguir por la población.

En situaciones graves, es esencial que la población conozca cual es la situación en cada momento y la evolución previsible, con objeto de que:

- ✗ Pueda actuar en consecuencia
- ✗ Se eviten la aparición de falsas noticias que alarmen sin motivo a la población.

El Gabinete de Información será el responsable de difundir la información a la población, elaborada en el CECOPAL en coordinación con el CCE Generalitat.

Se transmitirán mensajes de alerta y recomendaciones a seguir por la población según el tipo de emergencia.

La información a la población se realizará de acuerdo con lo que se indica en el apartado 5.9.2.

En el caso de que se active un Plan de ámbito superior, la información será facilitada al CECOPAL por el Gabinete de Información del CCE Generalitat.

6.

Integración del PTME en el Plan Territorial de Emergencia de la Comunitat Valenciana

El presente Plan se integra en el Plan Territorial de Emergencia de la Comunitat Valenciana teniendo en cuenta los siguientes criterios de coordinación:

- ✘ El PTME está elaborado según la estructura operativa descrita en el Plan Territorial de Emergencia de la Comunitat Valenciana.
- ✘ Cuando los recursos contemplados en el presente plan son insuficientes para la resolución de la emergencia, está prevista la declaración de la emergencia situación 2 supone la activación de un plan de ámbito superior. En este caso, los recursos locales se integran en la estructura de respuesta prevista en el citado plan.
- ✘ El PTME prevé los procedimientos operativos a adoptar en caso de que la preemergencia o emergencia sea declarada por el CCE cuando se active un plan de ámbito superior.
- ✘ El PTME prevé la información de retorno sobre la evolución de la emergencia al CCE.

7.

Implantación y mantenimiento de la operatividad del Plan

Para que el PTME sea operativo, es necesario que el personal interviniente, tenga conocimiento profundo de los mecanismos y actuaciones planificadas y asignadas. Esta fase de información y asunción de actuaciones se denomina implantación.

El ayuntamiento promoverá las actuaciones necesarias para su implantación y el mantenimiento de su operatividad. Asimismo, actualizará periódicamente el inventario de la población crítica (aquella que por sus propias características es susceptible de un mayor grado de afectación ante cualquier situación de riesgo) dado su carácter variable a nivel temporal.

A partir de la homologación del PTME por la Comisión de Protección Civil de la Comunitat Valenciana se iniciará la fase de implantación que se detalla a continuación, que incluye una planificación de las actividades que deban desarrollarse, tanto en lo que se refiere a dotación de infraestructuras, divulgación y simulacros, como a la actualización y revisión periódica del mismo.

7.1. Implantación

7.1.1. Fases de la implantación

Las fases en las que se abordan durante la implantación son las siguientes:

- ✘ Verificación de la infraestructura del Plan
- ✘ Difusión
- ✘ Formación y adiestramiento
- ✘ Simulacro

7.1.2. Verificación de la infraestructura

Previamente a la puesta en marcha del Plan, el ayuntamiento verificará la existencia e idoneidad de funcionalidad de las infraestructuras básicas necesarias para su funcionamiento y en especial:

- ✘ Sistemas de comunicación entre servicios
- ✘ Dotación de medios necesarios al CECOPAL
- ✘ Sistemas de avisos a la población (de acuerdo con lo indicado en el apartado 5.9.2.).
- ✘ Estado operativo de infraestructuras críticas municipales, especialmente:
 - Redes de abastecimiento de agua y saneamiento.
- ✘ Inventario de medios y recursos (establecidos en el Anexo II).

- ✘ Infraestructuras de soporte a emergencias, tales como:
 - Helisuperficies.
 - Centros de albergue y evacuación.

En este caso, la función de verificar la infraestructura necesaria para la completa operatividad del PTME de Benidorm podrá ser asumida/ desarrollada por los siguientes servicios municipales: INTEGRANTES/ AGENTES DE LA JEFATURA DE POLICÍA LOCAL o bien, PERSONAL TÉCNICO ADSCRITO AL ÁREA DE URBANISMO DEL AYUNTAMIENTO.

El proceso de verificación se realizará tras la homologación del PTME, dentro de la fase de implantación y deberá completarse en un plazo máximo de **6 meses** desde dicha homologación. Posteriormente, se establecerá una revisión periódica con carácter anual, así como revisiones adicionales tras:

- ✘ Simulacros
- ✘ Emergencias reales
- ✘ Modificaciones relevantes en infraestructuras

En caso de detectarse deficiencias durante el proceso de verificación, todas ellas serán registradas y documentadas en el expediente de implantación del Plan, procediéndose a su análisis técnico para evaluar su impacto en la operatividad del PTME.

A partir de dicho análisis, se propondrán las medidas correctoras necesarias, tales como:

- ✘ la reparación o sustitución de equipos,
- ✘ el refuerzo de los sistemas de comunicación,
- ✘ la implementación de sistemas redundantes o
- ✘ la mejora de los protocolos de aviso a la población.

Cada deficiencia tendrá asignado un responsable municipal y un plazo concreto para su resolución, estableciéndose un seguimiento continuo por parte del CECOPAL hasta su completa subsanación.

Asimismo, en aquellos casos en los que la deficiencia pudiera afectar a la operatividad del Plan, se adoptarán medidas provisionales, como el uso de medios externos o el refuerzo operativo, con el fin de garantizar en todo momento la capacidad de respuesta ante emergencias.

7.1.3. Difusión del Plan

La difusión del Plan consiste en la remisión de una copia al:

- ✘ Personal del CECOPAL (Director del Plan, Comité Asesor y Gabinete de Información) y personal del Centro de Comunicaciones.
- ✘ Personal implicado en las Unidades Básicas.

y la realización de reuniones informativas a fin de aclarar posibles dudas.

En este caso, el servicio municipal responsable de fomentar la formación del personal implicado en la estructura y operatividad del PTME de Benidorm será, indistintamente, el “TÉCNICO DE EMERGENCIAS DEL AYUNTAMIENTO” o bien, la “JEFATURA DE POLICÍA LOCAL”.

El calendario de reuniones informativas incluirá, al menos, una jornada inicial de difusión dentro de los tres meses siguientes a la homologación del PTME, dirigida a todos los intervinientes, así como sesiones específicas por áreas o Unidades Básicas a lo largo del primer año de implantación.

Posteriormente, se programarán reuniones de actualización con periodicidad anual, o siempre que se produzcan modificaciones relevantes del Plan o tras la realización de simulacros o la gestión de emergencias reales, con el fin de reforzar la formación, resolver dudas y asegurar el mantenimiento de la operatividad del Plan.

TIPO DE REUNIÓN	PLAZO / PERIODICIDAD	DESTINATARIOS	OBJETIVO
Jornada inicial de difusión	Dentro de los 3 meses tras la homologación	Todos los intervinientes	Presentación general del PTME y aclaración de dudas
Sesiones específicas por áreas / Unidades Básicas	Durante el primer año de implantación	Unidades Básicas y servicios implicados	Detalle de funciones, procedimientos y coordinación
Reuniones de actualización	Periodicidad anual	Todo el personal implicado	Refuerzo de formación y actualización del Plan
Reuniones extraordinarias	Tras modificaciones del Plan, simulacros o emergencias	Personal afectado	Revisión operativa, lecciones aprendidas y mejoras

7.1.4. Formación y adiestramiento

Durante esta fase se desarrollarán los cursos de formación para los diferentes servicios implicados en la operatividad del plan.

La organización y desarrollo de las acciones formativas será responsabilidad del Servicio Municipal de Protección Civil, bajo la supervisión de la Dirección del Plan, contando con la colaboración de los distintos servicios municipales implicados.

Las actividades formativas se desarrollarán de forma coordinada y estarán dirigidas a todos los intervinientes del Plan, incluyendo Policía Local, servicios técnicos municipales y resto de Unidades Básicas, con el objetivo de garantizar el conocimiento común de los procedimientos operativos, la organización y los mecanismos de coordinación establecidos en el PTM.

En este sentido, la formación tendrá carácter conjunto y transversal, favoreciendo la coordinación entre servicios, sin perjuicio de las competencias propias de cada uno de ellos.

Las acciones formativas incluirán, al menos:

- ✘ Formación general sobre el contenido del PTME, su estructura organizativa y sistemas de activación.
- ✘ Formación específica por Unidades Básicas, centrada en funciones, procedimientos operativos y coordinación.
- ✘ Manejo de sistemas de comunicación y funcionamiento del CECOPAL.

- ✗ Procedimientos de aviso a la población y gestión de la información en emergencias.
- ✗ Medidas de protección a la población (confinamiento, evacuación, albergue, etc.).
- ✗ Análisis de casos prácticos, simulaciones y lecciones aprendidas de emergencias reales.

Tipo de formación	Plazo / Periodicidad	Destinatarios	Responsable	Contenido principal
Acción formativa inicial	Dentro de los 6 meses tras homologación	Todos los intervinientes	Servicio Municipal de Protección Civil	Formación general sobre el PTME, estructura, activación y coordinación
Formación específica por Unidades Básicas	Durante el primer año de implantación	Unidades Básicas y servicios implicados	Protección Civil con responsables de cada unidad	Funciones operativas, procedimientos específicos y coordinación entre servicios
Formación en comunicaciones y CECOPAL	Durante el primer año de implantación	CECOPAL, Centro de Comunicaciones, Policía Local	Protección Civil + Policía Local	Uso de sistemas de comunicación, protocolos de aviso y gestión de emergencias
Jornadas de reciclaje	Periodicidad anual	Todos los intervinientes	Protección Civil	Actualización de conocimientos y refuerzo de formación
Formación extraordinaria	Cuando proceda (cambios, simulacros o emergencias)	Personal afectado	Protección Civil	Lecciones aprendidas, actualización de procedimientos y mejora continua

7.1.5. Simulacros

Una vez realizadas las fases anteriores, la Dirección el Plan ordenará la realización **simulacros, tanto parciales como globales**, para comprobar el correcto funcionamiento de los diferentes aspectos del plan.

La organización y desarrollo de los simulacros será responsabilidad del Servicio Municipal de Protección Civil, bajo la supervisión de la Dirección del Plan, contando con la colaboración de la Policía Local, servicios técnicos municipales y resto de Unidades Básicas implicadas, así como, en su caso, de organismos externos.

El calendario de simulacros se estructurará de la siguiente manera:

Tipo de simulacro	Plazo / Periodicidad	Ámbito	Responsable	Objetivo
Simulacro global inicial	Dentro del primer año tras homologación	Todo el sistema PTME (CECOPAL, Unidades Básicas, Policía Local, etc.)	Servicio Municipal de Protección Civil	Comprobar operatividad general del Plan
Simulacros parciales	Periodicidad anual o bienal	Servicios o Unidades específicas	Protección Civil + servicios implicados	Verificar procedimientos concretos (evacuación, comunicaciones, coordinación)
Simulacros por riesgo específico	Según planificación anual	Unidades implicadas en cada riesgo	Protección Civil	Evaluar respuesta ante riesgos concretos (inundaciones, incendios, etc.)
Simulacros	Tras modificaciones del	Personal afectado	Protección Civil	Validar cambios y aplicar

extraordinarios	Plan o emergencias reales			lecciones aprendidas
-----------------	---------------------------	--	--	----------------------

7.1.6. Información preventiva a la población

Dentro de la fase de implantación, se seguirá una política informativa de cara a la divulgación del PTME a la población, a fin de facilitar su familiarización con el mismo. Respecto a la información preventiva a la población se hará especial énfasis en los siguientes aspectos descritos en el plan:

- ✗ Información acerca de los riesgos que afectan al municipio (apartado 3 del PTME)
- ✗ Recomendaciones y consejos que seguir por la población para su autoprotección frente a los diferentes riesgos existente en el municipio (Anexo III)
- ✗ Información acerca de las posibles medidas a adoptar en caso de emergencia y operatividad en caso de evacuación (apartados 5.9 y 5.10). Haciendo énfasis en cómo se realizarán los avisos y cuáles son los puntos de encuentro e itinerarios de evacuación en su zona.
- ✗ Información sobre el funcionamiento del sistema de avisos (medios utilizados, canales oficiales y comportamiento esperado de la población).
- ✗ Sensibilización sobre la importancia de seguir fuentes oficiales y evitar la difusión de información no verificada.
- ✗ Información acerca de la plataforma digital desarrollada por el municipio.

La coordinación de las campañas de información preventiva será responsabilidad del Gabinete de Información del Ayuntamiento, bajo la supervisión de la Dirección del Plan, contando con la colaboración del Servicio Municipal de Protección Civil, Policía Local y otros servicios municipales implicados.

Las acciones de información preventiva se llevarán a cabo mediante una combinación de medios, adaptados a las características del municipio, integrándose además con el sistema municipal de gestión de eventos climáticos extremos, que permitirá la adquisición y monitorización de datos, la evaluación del riesgo y la difusión de avisos adecuados y comprensibles a la ciudadanía.

En particular, se utilizarán los siguientes canales:

- ✗ Página web municipal y portal de emergencias.
- ✗ Redes sociales oficiales del Ayuntamiento y Policía Local, como canal principal de comunicación rápida de alertas, incidencias y recomendaciones.
- ✗ Plataforma desarrollada con el sistema de monitorización de eventos climáticos extremos para la generación y difusión automatizada de avisos en función de los niveles de alerta.
- ✗ Campañas en medios de comunicación (radio, prensa y, en su caso, televisión local).
- ✗ Distribución de material informativo (folletos, infografías, cartelería).
- ✗ Charlas y jornadas informativas presenciales.
- ✗ Señalización en espacios públicos de:
 - Puntos de encuentro.
 - Itinerarios de evacuación.

Adicionalmente, dado el carácter turístico de Benidorm y la elevada presencia de población extranjera y estacional, la información preventiva:

- Se difundirá al menos en castellano, valenciano e inglés, pudiendo ampliarse a otros idiomas según necesidades.
- Se adaptará a distintos formatos (visual, sencillo, mediante infografías y mensajes claros) para facilitar la comprensión, especialmente en situaciones de emergencia.
- Se integrará con el sistema municipal de gestión de eventos climáticos extremos, asegurando que los mensajes de alerta sean comprensibles, fiables y adaptados al perfil de la población expuesta en cada momento (residentes o visitantes).

Asimismo, se tendrá en cuenta para los distintos colectivos:

- Personas mayores: información clara y uso de canales tradicionales (radio, folletos, centros sociales).
- Infancia: acciones divulgativas adaptadas en centros educativos.
- Personas extranjeras: campañas específicas en zonas turísticas, hoteles y canales digitales.
- Colectivos vulnerables: coordinación con servicios sociales para difusión personalizada.
- Población general: campañas masivas de concienciación.

Las acciones informativas se desarrollarán en todo el término municipal, asegurando su alcance en:

- Zonas residenciales permanentes.
- Áreas turísticas (Levante, Poniente, Rincón de Loix), donde el sistema de gestión de eventos climáticos permitirá identificar áreas de mayor exposición y priorizar la comunicación preventiva y reactiva.
- Zonas con alta vulnerabilidad o riesgo específico.
- Zonas con gran afluencia de público, especialmente:
 - Playa de Levante, Playa de Poniente y Playa del Mal Pas, que alcanzan altas concentraciones de población en periodos estivales
 - Parques temáticos y de ocio, como Terra Mítica, Aqualandia, Terra Natura y Mundomar, con grandes aforos y elevada afluencia estacional
 - Instalaciones deportivas de gran capacidad, como el Palau d'Esports l'Illa de Benidorm o la Ciudad Deportiva Guillermo Amor
 - El Auditorio Julio Iglesias, así como parques urbanos (Parc de l'Aigüera, Parc de Foietes) donde se celebran eventos multitudinarios.
 - Establecimientos turísticos y hoteleros, incluyendo hoteles de gran capacidad (ej. Gran Hotel Bali, Meliá Benidorm, etc.), así como campings y apartamentos turísticos.
 - Centros educativos y sanitarios, como colegios, institutos, centros de salud, Hospital IMED Levante y Clínica Benidorm.
 - Zonas urbanas y espacios públicos de concentración, como el Paseo de la Carretera y plazas principales (Plaza SS.MM. Reyes de España).

El calendario de las campañas informativas se estructurará de la siguiente forma:

Tipo de campaña	Plazo / Periodicidad	Destinatarios	Objetivo
Campaña inicial de difusión	Dentro de los 6 meses tras homologación	Población general	Presentación del PTME y divulgación general
Campañas preventivas periódicas	Periodicidad anual (refuerzo en verano y episodios meteorológicos)	Población general	Concienciación y prevención ante riesgos
Acciones vinculadas a simulacros	Cuando se programen simulacros	Población y personal implicado	Información específica y participación
Acciones por actualización del Plan	Tras modificaciones del PTME	Población general	Comunicación de cambios relevantes
Campañas institucionales	Según campañas autonómicas/nacionales	Población general	Difusión coordinada con otras administraciones
Acciones extraordinarias	Cuando existan riesgos relevantes o cambios significativos	Población afectada	Información urgente y específica

7.2. Mantenimiento de la operatividad del PTME

7.2.1. Actualización - Revisión

El ayuntamiento, a través de Servicios Técnicos Municipales (Áreas de Urbanismo o Seguridad Ciudadana – Jefatura de Policía Local), efectuará la actualización y revisión periódica del PTME, para el mantenimiento de su vigencia y operatividad, mediante la incorporación de cualquier modificación en el Catálogo de Medios y Recursos y el Directorio. Esta **actualización se llevará a cabo anualmente**.

Asimismo, se actualizará el inventario de la población crítica (aquella que por sus propias características es susceptible de un mayor grado de afectación ante cualquier situación de riesgo) dado su carácter variable a nivel temporal.

El Plan Territorial Municipal, en sus aspectos relativos a la descripción de los riesgos y a los procedimientos operativos, será **revisado de forma exhaustiva, como máximo, cada seis años**.

La Dirección del Plan valorará la conveniencia de realización de un ejercicio y/o simulacro durante esta fase. Aquellos aspectos que, tras la realización de los simulacros, se demuestren no eficaces, serán modificados, incorporándose dichas variaciones al texto del Plan.

Las modificaciones que se incorporen al PTME, serán comunicadas al Servicio de Planificación de la Agencia Valenciana de Seguridad y Respuesta a las Emergencias de la Generalitat Valenciana, que es el organismo competente en materia de protección civil.

7.2.2. Formación Permanente

La formación del personal implicado en la operatividad el Plan será una labor continuada, ya que el PTME es un documento vivo sujeto a continuas revisiones y actualizaciones.

Así mismo la puesta en marcha de simulacros periódicos formará parte de dicha labor de formación permanente.

La coordinación, planificación y desarrollo de la formación permanente será responsabilidad del Servicio Municipal de Protección Civil junto con el Técnico de Emergencias del Ayuntamiento, bajo la supervisión de la Dirección del Plan, contando con la colaboración de la Policía Local, servicios técnicos municipales y resto de Unidades Básicas implicadas.

Las acciones formativas comprenderán, al menos:

- ✘ Actualización de conocimientos sobre la organización, estructura y procedimientos del PTME.
- ✘ Formación específica por servicios y Unidades Básicas en función de sus competencias.
- ✘ Refuerzo en el manejo de sistemas de comunicación y operatividad del CECOPAL.
- ✘ Revisión de protocolos de aviso a la población y gestión de la información.
- ✘ Análisis de lecciones aprendidas tras simulacros y emergencias reales.
- ✘ Participación en ejercicios prácticos, simulacros y actividades de adiestramiento.
- ✘ Formación del personal en el uso de la plataforma digital de gestión de emergencias.

Anexo I

Aprobación y Homologación del Plan

A) Información acerca del equipo redactor del plan

Nombre del redactor	Ideas Medioambientales, S.L.
Contacto del redactor	967 61 07 10
Fecha de redacción / entrega	22/05/2026
Nombre de los documentos	Plan Territorial Municipal de Emergencias Benidorm 2026
Formatos de la documentación entregada	TXT, PDF
Formatos de los mapas /mapas entregados	PDF, SHP, QGZ

B) Anotaciones de la Secretaría Ayuntamiento

Fecha de aprobación por el Pleno del ayuntamiento	
Fecha de homologación por la Comisión de Protección Civil de la C. Valenciana	
Departamentos / Responsables a los que se les entrega copia	

C) Control de cambios y actualizaciones de Directorios

FECHA	TIPO DE CAMBIO

Anexo II

Directorio y catálogo de medios y recursos

PARA GARANTIZAR LA PROTECCIÓN DE DATOS ESTE ANEXO NO FORMA PARTE DE LA DOCUMENTACIÓN DEL PLAN QUE TIENE QUE SOMETERSE A INFORMACIÓN PÚBLICA, NI DE LA DIFUSIÓN DEL PLAN A PERSONAS AJENAS A LA DIRECCIÓN DEL PTME.

FICHA 1. CECOPAL

DIRECCIÓN DEL PLAN	
CARGO	TLF.
ALCALDE	606946705

SUSTITUTO	
CARGO	TLF.
TENIENTE ALCALDE	619413700
CONCEJAL DE SEGURIDAD CIUDADANA	620840949

COMITÉ ASESOR	
CARGO	TLF.
TÉCNICO EMERGENCIAS AYUNTAMIENTO	690768268
COMISARIO JEFE POLICÍA LOCAL	679979713
JEFE SANIDAD AYUNTAMIENTO BENIDORM	618529475
INGENIERO JEFE AYUNTAMIENTO BENIDORM	618946554/618946525
COORDINADOR PROTECCIÓN CIVIL / ESPECIALISTA EMERGENCIAS POLICÍA LOCAL	669544505

GABINETE DE INFORMACIÓN	
CARGO	TLF.
GABINETE PRENSA AYUNTAMIENTO	659908021

CENTRO DE COMUNICACIONES (Responsable)	
CARGO	TLF.
COMISARIO POLICÍA LOCAL	679979713
JEFE DE SERVICIO (J-100)	619116592
CECOR	966807766

FICHA 2. UNIDAD BÁSICA DE SEGURIDAD

UNIDAD BÁSICA: COORDINACIÓN	
CARGO	TLF.
COMISARIO POLICÍA LOCAL	679979713
UNIDAD BÁSICA DE SEGURIDAD: COORDINACIÓN CUANDO SE INCORPORAN RECURSOS EXTERNOS	
CARGO	TLF.
CONCEJAL DE SEGURIDAD CIUDADANA	620840949

RECURSOS LOCALES	Dirección	Recursos humanos	Dotación material	Responsable / Cargo	Tlf.	Nº mapa
Central de la Policía Local	C/ GRECIA, 6	- 1 Comisario - 4 Intendentes - 7 Inspectores - 28 Oficiales - 193 Agentes	- 17 Coches Patrulla - 1 Furgón Atestados - 1 Furgonetas - 1 4x4 - 20 Scotters - 12 Motocicletas Alta Cilindrada - 2 Quads - 1 Remolque - 1 Embarcación Semirígida - 1 Dron	COMISARIO POLICÍA LOCAL	679979713	

Entidad	Dirección	Población	Responsable / Cargo	Tlf.	Nº mapa
CNP	CARRER APOLO XI, 36	Benidorm	Comisario Coordinador Servicios	669547078 630981061	
Guardia Civil Tráfico	CALLE CAPITÁN CORTÉS, 2	Benidorm	Teniente	699056495	

FICHA 3. UNIDAD BÁSICA DE INTERVENCIÓN

UNIDAD BÁSICA: COORDINACIÓN	
CARGO	TLF.
Mando del Consorcio Provincial de Bomberos designado	1·1·2

La solicitud de movilización de los medios del Consorcio Provincial de Bomberos y de los medios del Servicio de Bomberos Forestales se realizará a través del CCE Generalitat (tlf. 1·1·2).

FICHA 4. UNIDAD BÁSICA SANITARIA

UNIDAD BÁSICA: COORDINACIÓN	
CARGO	TLF.
Médico del SAMU o designado por CICU	1-1-2

Nombre	Localización	Titularidad	horario	Recursos humanos	Responsable	Tlf de contacto	Nº mapa
Centre d'Especialitats Foietes de Benidorm	Av. Venezuela, 12, Benidorm	Pública	L-V: 08:00-21:00 h	Personal médico: 25 Pers. Enfermería: 37 Pers. Auxiliar: 19	Dirección	966 87 02 00	MAPA 4
Clínica Benidorm	Av. Alfonso Puchades, 8, Benidorm	Privada	24 h	-	Dirección	965 85 38 50	MAPA 4
Hospital IMED Levante	C/ Dr. Santiago Ramón y Cajal, 7, Benidorm	Privada	24 h	Personal médico: 103 Pers. Enfermería: 93	Dirección	966 87 87 87	MAPA 4
Centro de Salud Benidorm III La Cala	Av. Benissa, 6, Benidorm	Pública	L-V: 08:00-15:00 h	Personal médico: 11 Pers. Enfermería: 12 Pers. Auxiliar: 8	Dirección	966 870 400	MAPA 4
Centro de Salud Foietes	Av. Venezuela, 12, Benidorm	Pública	L-V: 08:00-15:00 h	Personal médico: 22 Pers. Enfermería: 26 Pers. Auxiliar: 16	Dirección	966 870 500	MAPA 4
Centro de Salud de Benidorm II Tomàs Ortuño	C/ Tomás Ortuño, 69, Benidorm	Pública	L-V: 08:00-15:00 h	Personal médico: 21 Pers. Enfermería: 26 Pers. Auxiliar: 9	Dirección	966 816 550	MAPA 4
Consultorio Auxiliar El Rincón de Loix	Av. Juan Fuster Zaragoza, 1, Benidorm	Pública	L-V: 08:00-15:00 h	Personal médico: 12 Pers. Enfermería: 14 Pers. Auxiliar: 12	Dirección	966 816 345	MAPA 4

Farmacia	Localización	Titular / Responsable	horario	Nº personal	Tlf de contacto	Nº mapa
Farmacia Bali	Bajo, C. Langreo, 4	Reig Lopez, Carmen	L-V 09:00-21:30	Pers. Farmacéutico: 1 Per. Auxiliar: 2	965 86 51 63	MAPA 4
Farmacia Nicolás Y Zapata C.B. (Nzfarma)	Avinguda De La Vila Joiosa, 19	Nicolas Y Zapata, C.B.	L-V 09:00-21:00	Pers. Farmacéutico: 1 Per. Auxiliar: 2	965 86 19 02	MAPA 4
Farmacia Poniente Benidorm	C. Santander, 18	Ruiz Mijares, Jose Fernando	L-V 09:00-20:30 S 09:00-14:00	Pers. Farmacéutico: 1 Per. Auxiliar: 2	965 86 57 04	MAPA 4
Farmacia	Av. Villajoyosa, Nº4 Ed. Altamira V	Martinez Carcel, Maria Gracia	L-V 09:00-21:00	Pers. Farmacéutico: 1 Per. Auxiliar: 2	965 85 19 76	MAPA 4
Trébol Farmacia	Calle Pdte. Adolfo Suárez, 4, Local 9, 9		L-V 09:00-21:00	Pers. Farmacéutico: 1 Per. Auxiliar: 2	966 81 14 49	MAPA 4
Farmacia	Av. Armada Española, Nº12-Local 1-Balcon Poniente	Uceda Riera, Marta	L-V 09:00-21:00	Pers. Farmacéutico: 1 Per. Auxiliar: 2	965 85 11 65	MAPA 4
Farmacia	Av. Nicaragua, Nº15	Sancha Alberola, Purificación	L-V 09:00-21:00	Pers. Farmacéutico: 1 Per. Auxiliar: 2	965 85 89 87	MAPA 4
Farmacia Morcuende	Edificio Torre Poniente, Avenida Rei Jaume I, 1	Morcuende Jose Antonio / Farmacéutico	L-V 09:00-21:00 S 09:00-14:00	Pers. Farmacéutico: 1 Per. Auxiliar: 2	966 80 10 04	MAPA 4

Farmacia	Localización	Titular / Responsable	horario	Nº personal	Tlf de contacto	Nº mapa
Farmacia	Av. De Panamá, 2	Sainz Gutierrez, Maria Elena	L-V 09:00–21:00	Pers. Farmacéutico: 1 Per. Auxiliar: 2	966 81 18 65	MAPA 4
Farmacia	C/ Virgen De La Almudena, Nº34 Ed. Novasol	Ruiz Pina, Manuel Antonio	L-V 09:00–21:00	Pers. Farmacéutico: 1 Per. Auxiliar: 2	966 83 11 54	MAPA 4
Farmacia Carbonell	Av. Jaime I, Nº38- Ed.Rocablanca L-3	Carbonell Martinez, Jaime Juan	L-V 09:00–21:00	Pers. Farmacéutico: 1 Per. Auxiliar: 2	965 86 57 50	MAPA 4
Farmacia Marqués De Comillas	C/ Marques De Comillas, Nº22-24	Farmacia Peris Climent, C.B	L-V 09:00–20:30 S 09:00–14:00	Pers. Farmacéutico: 1 Per. Auxiliar: 2	965 85 45 39	MAPA 4
Farmacia Soria-Crespo	Av. Beniarda, Nº31	Farmacia Soria- Crespo, C.B	L-V 09:00–21:00 S 09:00–14:00	Pers. Farmacéutico: 1 Per. Auxiliar: 2	965 85 33 49	MAPA 4
Farmacia Los Almendros	C/ Los Almendros, Nº17	Toledano-Ruiz, C.B.	L-V 09:00–20:00 S 09:00–14:00	Pers. Farmacéutico: 1 Per. Auxiliar: 2	965 86 44 11	MAPA 4
Farmacia	C/ Tomas Ortuño, Nº71 Esq. C/ Buen Pastor	Farmacia Ortiz O'connor, C.B	L-V 09:00–21:00 S 09:00–14:00	Pers. Farmacéutico: 1 Per. Auxiliar: 2	965 85 11 18	MAPA 4
Farmacia	Av. L'aigüera Ed. Gemelos Xvii-Local 2 Y 3	Monllor Trelis, Alma Maria	L-V 09:00–21:00	Pers. Farmacéutico: 1 Per. Auxiliar: 2	952 54 52 20	MAPA 4
Farmacia Luz Cb	Paseo De La Carretera, Nº27	Farmacia Luz, C.B	L-V 09:00–21:00	Pers. Farmacéutico: 1 Per. Auxiliar: 2	965 85 60 46	MAPA 4
Farmacia	C/ Ruzafa, Nº14 Ed.Hotel Cristal Park,L2	Llorca Llinares, Elisa	L-V 09:00–21:00	Pers. Farmacéutico: 1 Per. Auxiliar: 2	965 86 55 03	MAPA 4
Farmacia Martínez De La Cámara	C/ Alameda, Nº3	Martinez De La Camara Y Salmeron, Jorge	L-V 09:00–21:30 S 09:00–14:00	Pers. Farmacéutico: 1 Per. Auxiliar: 2	965 85 05 23	MAPA 4
Farmacia Mercedes Bomant Gomis	Av. Portugal, Nº4 Esq. Holanda Playmon	Bomant Gomis, Mercedes	L-V 09:00–21:00	Pers. Farmacéutico: 1 Per. Auxiliar: 2	965 86 38 92	MAPA 4
Farmacia Fuster Criado	Av. Alfonso Puchades, Nº14	Criado Fuster, Maria Del Pilar	L-V 09:00–21:00	Pers. Farmacéutico: 1 Per. Auxiliar: 2	965 85 41 09	MAPA 4
Farmacia	C/ Noruega, S/N Local 14-Ed.Gemelos 8	Martinez De La Camara Fluvia, C.B	L-V 09:00–21:00	Pers. Farmacéutico: 1 Per. Auxiliar: 2	965 85 05 23	MAPA 4
Farmacia Balaguer Puchades	C/ Valencia, Nº4-Ed. Beatriz Local 6	Amat Humaran, Joaquin Maria	L-V 09:00–21:00	Pers. Farmacéutico: 1 Per. Auxiliar: 2	965 85 33 33	MAPA 4
Farmacia Galiana	C/ Dinamarca S.E. Av. Andalucía Local 11	Farmacia Galiana, C.B	L-V 09:00–21:00	Pers. Farmacéutico: 1 Per. Auxiliar: 2	966 80 90 65	MAPA 4
Farmacia	C/ Emilio Ortuño, 21	Maurandi Barbera, Nuria	L-V 09:00–20:30 S 09:00–14:00	Pers. Farmacéutico: 1 Per. Auxiliar: 2	966 80 12 25	MAPA 4
Farmacia	C/ Esperanto, Nº10 L-7 Ed. Zeus	Perez Ortuño, Vicente	L-V 09:00–21:00	Pers. Farmacéutico: 1 Per. Auxiliar: 2	965 86 51 63	MAPA 4
Farmacia	Av. Del Mediterraneo, Nº3-Local 18	Perez Lobo Gonzalez, Pilar	L-V 09:00–22:00	Pers. Farmacéutico: 2 Per. Auxiliar: 2	966 80 00 43	MAPA 4
Farmacia Jesus Garcia	Av. Bélgica, 8	Garcia Garcia, Jesus	L-V 09:00–21:00	Pers. Farmacéutico: 1 Per. Auxiliar: 2	965 85 33 86	MAPA 4
Farmacia Sala Vallejo	Av. De Alcoy, Nº16	Sala Vallejo, Angela	L-V 09:00–21:00 S 09:00–14:00	Pers. Farmacéutico: 1 Per. Auxiliar: 2	965 85 02 75	MAPA 4
Farmacia Europa	Av. Ibiza, Nº6 Esq. Av. Europa, Nº12	Lopez-Gasco Garcia, Carmen	L-V 09:00–21:00	Pers. Farmacéutico: 1 Per. Auxiliar: 2	965 85 21 54	MAPA 4
Farmacia	Av. De Europa, Nº6	Suarez-Pola Lerma, Magdalena	24 h	Pers. Farmacéutico: 3 Per. Auxiliar: 4	966 80 72 05	MAPA 4
Farmacia Ibiza	C/ Ibiza Nº7, Local 19 Ed.Gemelos Iv	Batres Iglesias, Enrique	L-V 09:00–22:00	Pers. Farmacéutico: 1 Per. Auxiliar: 2	965 86 43 44	MAPA 4
Cristina Batres	Av. Mediterraneo, Nº29 Ed.Coblanca 41 Local1	Tramoyeres Celma, Fernando	L-V 09:00–22:00	Pers. Farmacéutico: 1 Per. Auxiliar: 2	966 81 26 08	MAPA 4
Farmacia	C/ Almería, Nº4	Cordero Serna, Ana Mª	L-V 09:00–21:00	Pers. Farmacéutico: 1 Per. Auxiliar: 2	965 85 31 97	MAPA 4
Farmacia	Av. Del Mediterráneo, 56	Ochoa Hijona, Blanca	L-V 09:00–21:00	Pers. Farmacéutico: 1 Per. Auxiliar: 2	966 809 339	MAPA 4
Albatros	Av. Ametlla Del Mar, Nº5 Ed. Albatros Loc. 1- 2	Muriel Lopez, Livio	L-V 09:00–21:00	Pers. Farmacéutico: 1 Per. Auxiliar: 2	965 85 23 14	MAPA 4
Farmacia Ldo. Jose Pascual Navarro	C/ Juan Fuster Zaragoza, Nº1 Loc.27	Farmacia Deloix, C.B	L-V 09:00–20:00 S 09:00–14:00	Pers. Farmacéutico: 1 Per. Auxiliar: 2	965 86 71 58	MAPA 4
Farmacia	C/ Estocolmo, Nº2 Esq. C/ Manila	Blay Pascual, Cristina	L-V 09:00–21:00	Pers. Farmacéutico: 1 Per. Auxiliar: 2	965 86 86 40	MAPA 4

Farmacia	Localización	Titular / Responsable	horario	Nº personal	Tlf de contacto	Nº mapa
Jorge Crespo Soria	Av. Dr. Severo Ochoa, 5	Crespo Soria, Jorge	L-V 09:00–21:00	Pers. Farmacéutico: 1 Per. Auxiliar: 2	966 81 20 18	MAPA 4
Farmacia Ochoa	Av. Montecarlo, Nº11 Ed. Loixana	Llacer Ochoa, Blanca	L-V 09:00–21:00	Pers. Farmacéutico: 1 Per. Auxiliar: 2	965 85 52 97	MAPA 4

FICHA 5. UNIDAD BÁSICA DE ALBERGUE Y ASISTENCIA

UNIDAD BÁSICA: COORDINACIÓN	
CARGO	TLF.
CONCEJAL DE BIENESTAR SOCIAL	699828517

RECURSOS LOCALES	Dirección	Población	Recursos humanos	Responsable / cargo	Teléfono
Servicio de asistencia social	C/ Pintor Lozano	Benidorm	10 trabajadores/as sociales 9 psicólogos 3 técnicos jurídicos 8 administrativos 5 educadores sociales	CONCEJALÍA DE BIENESTAR SOCIAL	966800931
Agrupación Local de Voluntarios de Protección Civil	C/ Grecia, S/N, junto a Policía Local	Benidorm	1 Jefe de A.V. Protección Civil 2 Jefes de Grupo 2 Jefes de Sección 16 Voluntarios	DIRECTOR/A	609661740
Cruz Roja	Glorieta de Los Carrascos	Benidorm	7 Técnicos de emergencias sanitarias. 1 Técnico De socorros y emergencias. 15 Socorristas terrestres.	DIRECTOR/A	965864209

Centros de Albergue

Nombre	Dirección	Responsable	Teléfono	Capacidad	¿Baños y/o Duchas?	Plazas comedor	Nº mapa
Complejo Escolar Salto del Agua	C. de la Barca del Bou, 3	DIRECTOR/A	966816390 966816365 966816085 966816080 966816075 966870700	2.500	Sí	sin información	MAPA 4
Palau Sports L'Illa de Benidorm	Estación De Autobuses de Benidorm, Paseo Els Tolls, S/N	DIRECTOR/A	902422242	2.500	Sí	No	MAPA 4
Instituto Mediterrania	C. Presidente Adolfo	DIRECTOR/A	966816065	500	Sí	sin información	MAPA 4

Nombre	Dirección	Responsable	Teléfono	Capacidad	¿Baños y/o Duchas?	Plazas comedor	Nº mapa
	Suárez, 1						
Colegio Público Sierra Helada	Av. Malta, 2	DIRECTOR/A	966816465	200	Sí	sin información	MAPA 4

FICHA 6. UNIDAD BÁSICA DE APOYO

UNIDAD BÁSICA: COORDINACIÓN	
CARGO	TLF.
CONCEJAL DE URBANISMO	682767434

Recursos Públicos

TIPO DE RECURSO	Dirección	Responsable / cargo	Teléfono	Recursos humanos	Recursos materiales	Nº mapa
Brigada de Obras	Av De Beniarda, 69	JEFATURA INGENIERÍA AYUNTAMIENTO O BENIDORM	966815451	13 operarios	3 Camiones de 3500 Kg 1 Camión grúa 2 Furgonetas mixtas	-
Unidad de Carreteras del Estado	Pl. Montañeta, 5, 1º, Alicante	JESÚS REDONDO/JEFE UNIDAD	965209700	sin información	sin información	-

Recursos Privados

TIPO DE RECURSO	Dirección	Responsable / cargo	Teléfono	Recursos humanos	Recursos materiales	Nº mapa
Empresa obra publica	Av. Dr. Severo Ochoa, 43	GERENTE OROZCO TRANSPORTES Y EXCAVACIONES	965855625	sin información	sin información	-
Empresa obra publica	C/ Lepanto S/N Local 15	GERENTE R.A. BENIDORM (CONCESIONARIA PLAYAS)	965860577	Personal SOS: 19-44 SOS / patrones / conductores / técnicos / coordinadores Personal limpieza: 23-30 Operarios / conductores / mantenimiento / encargados 9 Brigada	Vehículos limpieza: 4 Tractores 2 Remolques 2 Camiones caja abierta 2 Furgonetas 2 Gator bomba autónoma 0-1 Tractor Ferrari 4 Cribadoras canicas 0-1 Embarcación Pelicano 1 Vehículo encargado	-

TIPO DE RECURSO	Dirección	Responsable / cargo	Teléfono	Recursos humanos	Recursos materiales	Nº mapa
				especial residuos flotantes	2 Motocicletas Vehículos SOS: 2-4 Puestos de socorro (DESA) 1-2 Embarcación SOS (DESA) 2-4 Ambulancias 1 VIR (vehículo intervención rápida) 2 Bicicletas	
Empresa obra publica	Av. Callosa d'Ensarrià	GERENTE FCC	966804334	Operarios: 140 Temp. baja 175 Temp. media 200 Temp. alta	28 Recolectores 6 Cisternas 8 Hidros 4 Barredoras 2 Lavacontenedores 18 Vehículos caja abierta 7 Porter 4 Furgones Inspección	-
Empresa obra publica	C/ Campello, 3, Finestrat, Alacant	GERENTE SICE	916232200	8 Operarios electricistas	3 Furgonetas 1 Camión Cesta	-
Empresa obra publica	Ctra. Alcantarilla, PK 655, Nonduermas, Murcia	GERENTE ACTUA	968351208	sin información	sin información	-
Transporte	Pol. Industrial, C/ Castelló, 10, Finestrat	Llorente Bus. Grupo Avanza	965854322	sin información	sin información	-
Transporte	Estación de Autobuses de Benidorm, Paseo Els Tolls, S/N	Estación de Autobuses Benidorm	966830014	sin información	sin información	MAPA 3
Transporte	Estación de Autobuses de Benidorm, Paseo Els Tolls, S/N	Grupo Alsa	910207007	sin información	sin información	MAPA 3
Transporte	Estación de Autobuses de Benidorm, Paseo Els Tolls, S/N	Bilmanbuss	965861558	sin información	sin información	MAPA 3
Transporte	Estación de Autobuses de Benidorm, Paseo Els Tolls, S/N	Autobuses Jimenez	965132946	sin información	sin información	MAPA 3
Transporte	Estación de	Eurolines	965121455	sin información	sin información	MAPA

TIPO DE RECURSO	Dirección	Responsable / cargo	Teléfono	Recursos humanos	Recursos materiales	Nº mapa
	Autobuses de Benidorm, Paseo Els Tolls, S/N					3
Transporte	Ctra. Estació	Tram FGV	Coordinación directa con 112	sin información	sin información	-

Recursos de abastecimiento

TIPO DE RECURSO	Dirección	Responsable / cargo	Teléfono	Tipo de suministro	Dispone de plazas de comedor	Nº mapa
Horno	Av. Rei Jaume I, 46	GERENTE	965889789	panadería	no	MAPA 4
Horno	Calle de Tomás Ortuño, 102	GERENTE	965858547	panadería	no	MAPA 4
Horno	Calle Carrasco, 4, 6	GERENTE	965858555	panadería	no	MAPA 4
Horno	Carrer de la Garita, 3	GERENTE	965861536	panadería	no	MAPA 4
Horno	Av. L'Aiguera, 19	GERENTE	965852274	panadería	no	MAPA 4
Tienda alimentación	Calle Invierno s/n	GERENTE	965860396	Alimentos en general, comidas elaboradas	no	MAPA 4
Tienda alimentación	Calle del Mercado, 1	GERENTE	965859800	Alimentos en general, comidas elaboradas	no	MAPA 4
Tienda alimentación	Carrer del Secretario Juan Antonio Baldovi, 9	GERENTE	965865386	Alimentos en general, comidas elaboradas	no	MAPA 4
Tienda alimentación	Av. Comunidad Europea, s/n	GERENTE	965856293	Alimentos en general, comidas elaboradas	no	MAPA 4
Tienda alimentación	Av. de Holanda, 4	GERENTE	966889079	Alimentos en general, bebidas	no	MAPA 4
Tienda alimentación	Calle Virgen de la Almudena, 31	GERENTE	966808201	Alimentos en general, bebidas	no	MAPA 4
Tienda alimentación	Av. del Mediterráneo, 8	GERENTE	966806887	Alimentos en general, bebidas	no	MAPA 4
Tienda alimentación	Calle Herreras, 3	GERENTE	965860010	Alimentos en general, bebidas	no	MAPA 4
Tienda alimentación	Calle de Urano, 3	GERENTE	965859986	Alimentos en general, bebidas	no	MAPA 4

TIPO DE RECURSO	Dirección	Responsable / cargo	Teléfono	Tipo de suministro	Dispone de plazas de comedor	Nº mapa
Tienda alimentación	Avinguda Alfonso Puchades, 18	GERENTE	966108080	Alimentos en general, bebidas	no	MAPA 4
Tienda alimentación	Av. Beniardá, 6	GERENTE	966801117	Alimentos en general, bebidas	no	MAPA 4
Tienda alimentación	Calle de Tomás Ortuño, 72	GERENTE	966809629	Alimentos en general, bebidas	no	MAPA 4
Tienda alimentación	Calle Marqués de Comillas, 32	GERENTE	966809701	Alimentos en general, bebidas	no	MAPA 4
Tienda alimentación	Av. Ametlla de Mar, 13	GERENTE	966801290	Alimentos en general, bebidas	no	MAPA 4
Tienda alimentación	Av. Dr. Severo Ochoa, 21	GERENTE	965851597	Alimentos en general, bebidas	no	MAPA 4
Tienda alimentación	Av. de la Armada Española, 11	GERENTE	914908900	Alimentos en general, bebidas	no	MAPA 4
Tienda alimentación	Avinguda Alcoi, 7	GERENTE	914908900	Alimentos en general, bebidas	no	MAPA 4
Tienda alimentación	Av. del Mediterráneo, 41	GERENTE	914908900	Alimentos en general, bebidas	no	MAPA 4

Recursos Técnicos

TIPO DE RECURSO	Dirección	Recursos humanos	Recursos materiales
Arquitectos municipales (Urbanismo)	Pl. SS.MM. Reyes de España, 1	4 arquitectos/as 2 arquitectos/as técnicos	Equipos informáticos, software CAD/GIS, plotter e impresoras de planos, estaciones topográficas/GPS, archivos técnicos y urbanísticos
Ingenieros de Obras Públicas, Infraestructuras y Mantenimiento	Pl. SS.MM. Reyes de España, 1	2 Ingenieros superiores 8 Ingenieros/as	equipos topográficos, software técnico y GIS, herramientas de medición y control, emisoras/comunicaciones
Técnicos de Medio Ambiente	Pl. SS.MM. Reyes de España, 1	1 técnico de medio ambiente	Equipos informáticos, software GIS/cartografía, equipos de medición ambiental (sonómetros, medidores de calidad ambiental)
Técnicos de Emergencias y Protección Civil	Pl. SS.MM. Reyes de España, 1	1 técnico de emergencias	Sistemas de comunicación y coordinación, emisoras, equipos informáticos
Informáticos municipales (Sistemas y TIC)	Pl. SS.MM. Reyes de España, 1	5 informáticos	Servidores y sistemas de almacenamiento, equipos informáticos, redes y telecomunicaciones, software de gestión y ciberseguridad, sistemas de respaldo eléctrico (SAI), herramientas de soporte técnico

FICHA 7. UNIDAD BÁSICA DE EVALUACIÓN DE DAÑOS Y RECUPERACIÓN

UNIDAD BÁSICA: COORDINACIÓN	
CARGO	TLF.
CONCEJAL DE URBANISMO	682767434

La dotación de recursos humanos y materiales serán compartidos con los indicados para la UB de Apoyo.

FICHA 8. VOLUNTARIADO

Nombre de la agrupación / asociación	Tipo y funciones	Dirección Población	Responsable / cargo	Teléfono	Recursos	Nº mapa
Agrupación Local de Voluntarios de Protección Civil	<p>Cuerpo de apoyo y auxilio</p> <p>-Prevención: vigilancia en eventos multitudinarios y fiestas locales.</p> <p>-Intervención: primeros auxilios, búsqueda y rescate</p>	C/ Grecia, S/N, junto a Policía Local, Benidorm	JEFE PC	609661740	<ul style="list-style-type: none"> - 1 Jefe de A.V. Protección Civil - 2 Jefes de Grupo - 2 Jefes de Sección - 16 Voluntarios - 1 Furgón de transporte de hasta 9 plazas - 1 remolque para traslado de material - 1 Carpa-toldo - 2 Scooter de 125 cc 	MAPA 5
Cruz Roja	<p>Cuerpo humanitario y social</p> <p>-Socorro: presencia en ambulancias, playas.</p> <p>-Sensibilización: charlas en centros educativos, limpieza de entornos naturales.</p> <p>- Apoyo: gestión y reparto de alimentos, asesoramiento a inmigrantes y refugiados, acompañamiento a personas mayores</p>	Glorieta de Los Carrascos	CARMEN GARCÍA	965864209	<ul style="list-style-type: none"> 7 Técnicos de emergencias sanitarias. 1 Técnico De socorros y emergencias. 15 Socorristas terrestres. 2 Ambulancias tipo B. (SVB). 1 Vehículo de Punto de Alerta y Primeros Auxilios (PAPS). 2 Vehículos de Transporte de Personal. Material para Albergue Provisional: <ul style="list-style-type: none"> 15 Camas Plegables. 15 Mantas. 15 Kit de Higiene. 15 Kit de vestuario (Incluye hombre, mujer, niño) 	-

FICHA 9. SERVICIOS BÁSICOS: datos de contacto

Nombre	Dirección	Responsable / cargo	Teléfono
Suministro eléctrico	Av. Almendros, 41	ENCARGADO ZONA BENIDORM IBERDROLA	638013513
Red de abastecimiento de agua potable y saneamiento	Av. Alfonso Puchades, 3	GERENTE HIDRAQUA SL	609569077
Telecomunicaciones	Av. Almendros, 28	ATENCIÓN TELEFÓNICA	1004 1002
Gas	Av. Beniardá, 55	ATENCIÓN EMERGENCIAS NATURGY GAS	900750750
Recogida de residuos	Av. Callosa d'Ensarrià	GERENTE FCC	966804334
Estaciones de combustible	Pol.Ind El Serrallo-Grao, Castellón	BP	964 28 80 27
	C/ de Anabel Segura, 16, Madrid	GALP	917 14 67 00
	C/ Méndez Álvaro 44, Madrid	REPSOL	917 53 81 00

Anexo III

Medidas de Autoprotección personal

INUNDACIONES

Actuaciones Preventivas

- ✘ Infórmate del nivel de riesgo de tu municipio y si el lugar en que vives o trabajas está ubicado en una zona inundable.
- ✘ Ten preparado un botiquín de primeros auxilios.
- ✘ Para evitar las contaminaciones, coloca los productos tóxicos fuera del alcance del agua.
- ✘ Resguarda los objetos de valor y los documentos personales.
- ✘ Dispón de una linterna y de algún medio para recibir información teniendo en cuenta que se puede ir la corriente eléctrica (radio, teléfono).
- ✘ Revisa la vivienda. Limpia las bajantes y canalizaciones.
- ✘ Retira del exterior de la vivienda los objetos que puedan ser arrastrados por el agua.

¿Qué hacer cuando se inicia la emergencia?

- ✘ Cuando se notifique una preemergencia, procura estar informado de la evolución de la situación. Sintoniza las emisoras de radio y televisión que den noticias de ello.
- ✘ Retira los vehículos de las zonas que puedan inundarse.
- ✘ Aléjate de las riberas de los ríos y barrancos y no permanezcas en los puentes. Pueden desmoronarse y arrastrarte en la caída.
- ✘ Localiza los puntos más altos de la zona donde te encuentras para dirigirte hacia ellos en caso de que se produzca la inundación.
- ✘ Usa de manera razonable el teléfono. No colapses las líneas.
- ✘ Prepárate para abandonar la vivienda si la situación lo requiere, haciendo caso de los consejos de las autoridades competentes.
- ✘ En ese caso desconecta la electricidad, el gas y el agua de la casa y cierra y asegura todas las puertas y accesos.
- ✘ Nunca propagues rumores o noticias exageradas de daños.

Recomendaciones para los automovilistas

- ✘ Usa el vehículo sólo si es absolutamente imprescindible.
- ✘ Infórmate de la situación antes de iniciar el viaje.
- ✘ Circula preferentemente por carreteras principales y autopistas, moderando la velocidad.
- ✘ No intentes nunca cruzar un puente que ofrezca dudas sobre su resistencia.
- ✘ Nunca cruces con tu vehículo vados que salvan barrancos u otros tramos de carretera si están inundados. La fuerza del agua puede arrastrarte.
- ✘ Si tienes problemas de visibilidad por la lluvia, detente en el arcén señalizando tu situación.
- ✘ No estaciones en cauces secos ni a la orilla de ríos, para evitar ser sorprendido por una súbita crecida de agua o riada.
- ✘ Si es necesario abandona el vehículo. Tu vida es mucho más valiosa.

Volviendo a la normalidad

- ✗ Efectúa una revisión de la vivienda para comprobar que no hay daños.
- ✗ Comprueba que funcionen correctamente los servicios básicos.
- ✗ Sigue las normas sanitarias y de higiene que indiquen las autoridades competentes.
- ✗ Seamos solidarios en las tareas de limpieza.

TORMENTAS

Los fenómenos tormentosos producen unos riesgos adicionales, como el aparato eléctrico, sobre los que conviene conocer algunos consejos:

- ✗ Evita permanecer en lugares altos como cimas y colinas.
- ✗ Evita permanecer en campo abierto. Si tienes que hacerlo, no te refugies bajo árboles, especialmente si están aislados y aléjate de rocas grandes.
- ✗ No permanezcas en el agua nadando ni en embarcaciones pequeñas, atraen los rayos con facilidad.
- ✗ Aléjate de alambradas, verjas y objetos metálicos. No uses la bicicleta, ni tiendas la ropa.
- ✗ Busca refugio en el interior de una edificación.
- ✗ Si estás conduciendo, el coche cerrado es un buen lugar para permanecer. Disminuye la velocidad, extrema las precauciones y no te detengas en zonas donde pueda discurrir gran cantidad de agua.
- ✗ En casa cierra puertas y ventanas para evitar corrientes de aire. Éstas atraen los rayos.
- ✗ Desconecta los aparatos eléctricos para evitar que sean dañados por subidas de tensión.
- ✗ Si sientes una carga eléctrica (se te eriza el cabello o sientes un hormigueo en la piel), significa que un rayo está próximo. Tírate al suelo con rapidez.

INCENDIOS FORESTALES

Medidas preventivas en las zonas forestales y en una franja alrededor de 500 m

- ✗ No arrojar fósforos, colillas ni encender fuego para cocinar fuera de los lugares preparados y autorizados al efecto.
- ✗ No depositar basuras o cualquier otro tipo de desecho.
- ✗ No lanzar cohetes o cualquier otro artilugio que contenga fuego.
- ✗ Con carácter general, queda prohibida la quema de restos agrícolas o forestales del 1 de julio al 30 de septiembre, y siempre que se declare el nivel 3 de Preemergencia ante el riesgo de incendios forestales.

Durante el incendio forestal:

Si te encuentras en una casa en el monte y el fuego se acerca a ella impidiendo tu huida:

- ✗ Si tienes mangueras, déjalas abiertas y dirigidas hacia el tejado.
- ✗ Cierra las puertas, ventanas y persianas. Descuelga las cortinas.
- ✗ Permanece en la casa, es el sitio más seguro, si te ves obligado a salir cúbrete la mayor parte de la piel para protegerte del calor radiante. Ponte ropa de algodón y que cubra toda la superficie del cuerpo. Moja la ropa con agua.
- ✗ Desconecta cualquier suministro de combustible (gas, gas-oil,...)
- ✗ Permanece atento a las recomendaciones de las autoridades, recuerda que puede fallar la luz, dispón de algún medio para mantenerte comunicado y recibir información (radio, teléfono).

Si te encuentras en un coche y te ves rodeado por el fuego:

- ✗ No conduzcas a ciegas a través del humo denso, enciende los faros y los intermitentes.
- ✗ Si te ves obligado a parar, busca un sitio para detenerte donde el suelo esté limpio de vegetación y detén el motor.
- ✗ Cierra las ventanillas y puntos de ventilación y échate al suelo del coche.
- ✗ Si tienes que salir, procura que la mayor parte de tu piel esté cubierta.

Si caminas a pie por el monte y hay un incendio en las proximidades:

- ✗ Intenta alejarte del incendio, trata de pasar a zona ya quemada por los laterales, apartándote de la zona por donde avanza el fuego, buscando ladera abajo la cola del incendio.
- ✗ Si el fuego te rodea, trata de permanecer en terreno sin vegetación o ya quemado.
- ✗ No corras ladera arriba a menos que sepas que existe un lugar seguro.
- ✗ No intentes cruzar las llamas, salvo que veas claramente lo que hay detrás de ellas.
- ✗ Si te ves cercado intenta protegerte de la radiación, echándote al suelo detrás de una gran roca, un tronco o una depresión, cubriéndote con tierra o arena; refúgiate en hoyos o arroyos; evita depósitos elevados de agua que se calentarán por el incendio.

Medidas de autoprotección en urbanizaciones:

En la urbanización:

- ✗ Se deben mantener los viales, las zonas de acceso y las cunetas limpias de vegetación seca.
- ✗ Las calles, casas y vías de acceso deben estar bien señalizados para facilitar la identificación y la localización en caso de siniestro.
- ✗ Señalizar los puntos de agua disponibles.
- ✗ Es importante disponer de una red de hidrantes.
- ✗ En la medida de lo posible, mantener limpio de vegetación el perímetro de la urbanización.

En las parcelas:

- ✗ Quitar las ramas situadas sobre tejados o cerca de la chimenea.
- ✗ Tener localizadas las herramientas que puedan ser útiles en caso de incendio.

En caso de incendio:

- ✗ Llama al 1·1·2
- ✗ Evacúa inmediatamente si así os lo indican las fuerzas y cuerpos de seguridad. Con calma y ordenadamente.
- ✗ Si no tienes tiempo de abandonar la casa:
 - Intenta comunicar tu situación a las autoridades.
 - Retira todos los elementos combustibles, incluidos muebles de jardín, de alrededor de la casa.
 - Cierra herméticamente la casa.
 - Desconecta cualquier suministro de combustible (gas, gasoil, etc.)
 - Haz acopio de agua (bañera, fregadero, etc.)
 - Ponte ropa de algodón y que cubra toda la superficie del cuerpo.
 - Prepara la documentación y objetos importantes en el coche por si tienes que huir.
 - Si puedes, quita las cortinas.

RIESGO SÍSMICO

Si vives en una zona con riesgo

- ✗ Asegura al suelo o paredes las conducciones y bombonas de gas, y los objetos de gran tamaño y peso (estanterías, armarios, etc.) que puedan caerse o volcarse.
- ✗ Ten a mano, en un lugar conocido por toda la familia, una linterna, un botiquín y un sistema que te permita comunicarte (radio, teléfono).
- ✗ Ten un especial cuidado con la ubicación de los productos tóxicos o inflamables, a fin de evitar que se produzcan derrames.
- ✗ Revisar y reforzar chimeneas, cornisas o balcones, como partes de las edificaciones que primero se pueden desprender.
- ✗ Revisar las instalaciones que puedan romperse: electricidad, conducciones de agua, gas y saneamientos.

Durante un terremoto

Un terremoto puede durar desde unos pocos segundos hasta algo más de un minuto. Si es grande primero se notará una perturbación moderada, las ondas P, pero luego el suelo vibrará violentamente y posiblemente se perderá el equilibrio. Es también probable no poder moverse: numerosos objetos caen, las ventanas y puertas se abren y cierran violentamente

Independientemente del lugar, se ha mantener la calma y no dejarse dominar por el miedo. Con toda probabilidad la primera reacción será de sorpresa o confusión, la reacción dependerá de dónde se encuentre cada persona cuando ocurra el terremoto.

Dentro de un edificio:

- ✗ Continúa dentro hasta que acabe el terremoto.
- ✗ Aléjate de todo objeto que pueda caer encima. Aléjate también de ventanas o espejos que cuyo cristal pueda estallar y cortar.
- ✗ Evita pasar debajo de puertas con ventanales encima del marco de la puerta.
- ✗ Busca una mesa o mueble sólido y métete debajo.
- ✗ Si te encuentras en un pasillo, un pilar, una esquina de la sala o el marco de una puerta (siempre que no tengan un ventanal encima) siéntate en el suelo, flexionando y levantando las rodillas para cubrir el cuerpo y proteger la cabeza con las manos. Si tienes un libro, periódico, casco, un cojín o algo con qué cubrir la cabeza, hazlo inmediatamente.
- ✗ No utilices los ascensores, la fuerza motriz puede interrumpirse.

En casa: sigue las recomendaciones anteriores y, además:

- ✗ Si estás en la cocina, sal inmediatamente de ella. Es el cuarto más peligroso de la casa por el gran número de objetos que hay en los armarios y que pueden caer.
- ✗ Si estás descalzo (en la cama, ducha, etc.), arroja una manta o toalla al suelo y anda arrastrando los pies sobre ella para evitar cortes con cristales rotos. Procura meterte bajo la cama hasta que pase el terremoto.

- ✗ Si estás en una silla de ruedas, bloquea las ruedas y cubre el cuerpo doblándote sobre ti mismo y cubriendo cuello y cabeza con las manos, manta u otro objeto que se tenga a mano.

En un edificio público (supermercado, cine, biblioteca, etc.):

- ✗ No corras despavorido hacia la salida. Se puede crear una avalancha humana que con toda probabilidad provocará más heridos que el propio terremoto.
- ✗ Aléjate de ventanas o puertas de cristal.
- ✗ Si estás en el cine o el teatro échate al suelo, de rodillas, cubriendo cabeza y cuello con las manos. Procura además realizarlo en el hueco de tu butaca, de manera que el resto de las personas puedan hacer lo propio en sus respectivos huecos.
- ✗ En espacios con estanterías (bibliotecas, archivos, supermercados, etc.) sal de los pasillos donde se encuentran las estanterías y agáchate, de rodillas, cubriendo tu cabeza y cuello, junto a los laterales de las estanterías.
- ✗ En la escuela haz que los niños y estudiantes se arrodillen debajo de su pupitre, poniéndose un libro sobre la cabeza.

En un vehículo conduciendo:

- ✗ Detén lentamente el vehículo, en el arcén.
- ✗ No pares nunca debajo o sobre la plataforma de un puente. Tampoco junto a postes, edificios degradados o zonas de desprendimientos.
- ✗ No salgas del vehículo hasta que termine el terremoto.
- ✗ Procura no bloquear la carretera.

En la calle:

- ✗ Aléjate de edificios, carreteras, postes o árboles. Busca sitios abiertos.
- ✗ Si no tienes cerca un sitio abierto, cúbrete en el zaguán de la casa más próxima, preferentemente bajo el marco de la puerta de entrada, sin penetrar en el patio o rellano de la vivienda.

Después de un terremoto

Una vez que ha terminado la vibración, la respuesta de las personas va a variar dependiendo de dónde se encuentren y de los daños ocasionados. Como en los casos anteriores vamos a considerar varias posibilidades.

En casa:

- ✗ Si estás en la oscuridad no enciendas la luz o una vela. Utiliza la linterna.
- ✗ Cierra la espita del gas, el suministro de luz y el agua.
- ✗ Si aprecias un escape de gas no cortes la luz; al hacerlo puede saltar una chispa que prenda el escape. No utilices aparatos eléctricos y abandona rápidamente el edificio.
- ✗ No abandones la vivienda si no se observan daños en ella, pero tampoco te asomes a ventanas o balcones, que podrían fallar con el peso.

- ✗ No bebas agua sin haber confirmado su potabilidad.
- ✗ Si fuera necesario evacuar la vivienda, hacerlo todos los miembros de la familia conjuntamente. Si alguien no responde puede estar conmocionado y requerir ayuda.
- ✗ Si se debe evacuar la casa y se vive en un bloque de viviendas, utilizar las escaleras, nunca el ascensor. Esperar a que un técnico revise los daños y determine si es seguro volver a ocuparla.
- ✗ Si se vuelve a casa, no entrar en ella si se observan daños.
- ✗ Aléjate de cables rotos o caídos. Vigila que los niños no se acerquen a ellos.
- ✗ No utilices el teléfono a menos que sea estrictamente necesario. Se pueden colapsar líneas vitales de comunicación de las autoridades.
- ✗ Mantente a la escucha y sigue las instrucciones oficiales impartidas a través de los medios de comunicación (TV o radio).
- ✗ Si no hay suministro de agua, no utilices el agua de la cisterna del inodoro, pues puede ser muy útil.
- ✗ Procura no mover a personas gravemente heridas a menos que sea necesario. Espera a que lleguen equipos de rescate.

Si te quedas atrapado en los escombros:

- ✗ Debes procurar escapar por los huecos existentes entre los escombros. Mantén la calma.
- ✗ Si es posible, utiliza una linterna para realizar señales sobre la ubicación.
- ✗ Evita movimientos innecesarios para no inhalar polvo.
- ✗ Cúbrete la nariz y la boca con lo que tengas a mano (el tejido de algodón denso puede actuar como un buen filtro).
- ✗ Haz ruido en una tubería o pared para que los rescatadores puedan oírlo. Si es posible, utilizar un silbato o sonido fuerte para realizar señales a los rescatadores.
- ✗ Grita sólo como último recurso, ya que puedes inhalar cantidades peligrosas de polvo.

Si estás en **LA ESCUELA**, sigue el plan de emergencia establecido en la misma.

En un **VEHÍCULO**, enciende la radio y procura volver a casa con gran precaución, evitando rutas que crucen numerosos puentes. En ningún caso se debe volver a casa si se vive aguas abajo de una presa o cerca de la playa.

En un **BARCO** si el terremoto ha sido violento, posiblemente se forme un maremoto. Si estás fuera y alejado del puerto, dirígete inmediatamente a mar abierto, allí las olas de maremoto tendrán mucha menor altura debido a la mayor profundidad del mar. Si por el contrario te encuentras en el puerto, baja del barco y aléjate inmediatamente de la costa. En ningún caso se ha de ir a la playa a ver venir el posible maremoto.

DESLIZAMIENTOS Y DESPRENDIMIENTOS

- × Si valoras la posibilidad de un deslizamiento gradual, o relativamente lento, no dejes para última hora la evacuación.
- × Procura advertir a tus vecinos sobre el peligro.
- × Aléjate de muros, árboles y postes del tendido eléctrico.
- × Extrema las medidas de seguridad al conducir un vehículo y circula con las luces cortas encendidas, toma precauciones ante la posibilidad de hundimientos, deslizamientos de tierra y derrumbes e inmediatamente notifícalo a las autoridades.

Si te encuentras en el interior de una vivienda

- × Permanece en su interior.
- × Protégete de inmediato bajo algún escritorio o mueble robusto y fuerte.

Si te encuentras en el exterior

- × Aléjate del lugar.
- × Corre a las partes altas más cercanas en dirección contraria a la amenaza, que hayas identificado antes como de bajo riesgo.
- × Si se aproximan rocas u otro tipo de derrubios, corre a un refugio cercano (bosque o edificio).
- × Si no es posible el escape, acurrúcate y protégete la cabeza.

Qué hacer después de una emergencia

- × Mantente alejado del área del deslizamiento. Puede haber peligro de nuevos deslizamientos.
- × Revisa si hay personas heridas o atrapadas cerca al área del deslizamiento.
- × Presta ayuda y apoyo.
- × Sintoniza las noticias de radio o televisión sobre la emergencia.

NEVADAS Y OLAS DE FRÍO

Antes de la llegada del invierno en zonas donde se producen nevadas

- ✘ Almacena alimentos y combustibles para un período de aislamiento de una semana. Adquiere pilas de repuesto para los aparatos de radio.
- ✘ Prepara un botiquín de primeros auxilios y aquellos medicamentos que sean utilizados permanente o esporádicamente por todos o alguno de los miembros de la unidad familiar.
- ✘ Dispón de ropa y calzado adecuados para estas contingencias.
- ✘ Controla todos aquellos puntos por donde haya contacto con el exterior: cierres de ventanas, puertas, etc.
- ✘ Revisa tejados y bajantes de agua.
- ✘ Si la calefacción no se va a usar o está averiada, procura que el circuito de agua no tenga mucha presión.
- ✘ Si vives en una zona rural propensa a quedar aislada en época de nieve, ten a mano una estufa y cocina de camping, así como productos de limpieza.

Durante la ola de frío, nevadas y hielos

- ✘ Mantente informado de la situación meteorológica.

En el exterior:

- ✘ Si pasas mucho tiempo en el exterior, es mejor llevar varias prendas ligeras y cálidas superpuestas que una sola prenda de tejido grueso. Evita prendas ajustadas para que el aire circule entre la piel y la ropa actuando como aislante.
- ✘ Las manoplas proporcionan más calor que los guantes.
- ✘ Procura permanecer seco.
- ✘ El exceso de sudoración incrementa la pérdida de calor. Si tienes calor quítate alguna prenda.
- ✘ El peligro máximo se produce cuando hay ventisca. Evita las salidas o desplazamientos en estos casos.
- ✘ Evita la entrada de aire extremadamente frío en los pulmones. Protégete rostro y cabeza.

En casa:

- ✘ Utiliza el teléfono para las llamadas imprescindibles.
- ✘ Los niños deben estar alejados de estufas y braseros.
- ✘ Ten cuidado con las estufas de carbón, eléctricas y de gas, procurando que no estén próximas a visillos y cortinas.
- ✘ Toma precauciones para evitar el envenenamiento producido por el uso de braseros o estufas de leña, carbón o gas en lugares cerrados sin renovación de aire. Ten a mano un extintor ante la posibilidad de incendio.
- ✘ Desconecta todos los aparatos eléctricos que no sean necesarios. Ten a mano velas, linternas y pilas.
- ✘ Mantén un grifo ligeramente abierto en casa si es necesario, a fin de evitar la rotura por congelación de las tuberías.

- ✘ Cuida el aislamiento de la casa, evita las corrientes.
- ✘ Las personas más sensibles son los recién nacidos y lactantes, las personas mayores y personas con ciertas enfermedades crónicas o en tratamiento. Estas personas deben evitar exponerse al exterior.

Recomendaciones para los automovilistas

- ✘ Viaja únicamente si es imprescindible y procura no hacerlo solo ni de noche. Utiliza, a ser posible, transporte público.
- ✘ Si vas a emprender un viaje llena el depósito de gasolina, lleva radio, pala, cuerda, cadenas, una linterna y ropa de abrigo. También algún alimento rico en calorías (chocolate, frutos secos...), agua, teléfono móvil y tu medicación habitual. Revisa frenos, neumáticos y anticongelante.
- ✘ Procura no agotar el combustible.
- ✘ Mantente informado por radio de la situación meteorológica y de las informaciones oficiales sobre el estado de la red viaria.

Medidas preventivas en actividades de montaña o similares

Antes de salir

- ✘ Infórmate de la predicción meteorológica de la zona a la que te diriges.
- ✘ Escoge una ruta adecuada a tu nivel de preparación.
- ✘ Infórmate de la localización de los refugios o cabañas donde resguardarte en caso de descenso brusco de las temperaturas.
- ✘ Presta atención a las indicaciones de los carteles o señales sobre riesgos de la montaña.
- ✘ Informa a alguien de tu ruta y las previsiones de llegada.

En la montaña

- ✘ Equípate de forma adecuada. Lleva contigo el teléfono móvil. Evita ropa excesivamente ajustada.
- ✘ Consume alimentos ricos en hidratos de carbono y grasas (galletas, chocolate, frutos secos)
- ✘ Evita mojarte y no tengas la piel expuesta al frío.

OLAS DE CALOR

- ✘ Ten especial cuidado con niños y ancianos. Los menores de 5 años y los mayores de 65 son los más vulnerables, así como las personas muy obesas, enfermas o que tomen determinados medicamentos. También las personas con una actividad que requiere esfuerzo físico deben tener mucha precaución.
- ✘ Procura exponerte al sol el menor tiempo posible. Utiliza protección para rayos solares.
- ✘ Es conveniente vestir con ropa ligera, de colores claros y cubriendo la mayor parte del cuerpo, sobre todo la cabeza.
- ✘ Las comidas deben ser ligeras, con alimentos ricos en agua y sales minerales, como fruta y verduras. Bebe mucha agua.
- ✘ Evita el ejercicio físico prolongado, sobre todo en las horas centrales del día.
- ✘ Vigila a niños y ancianos, comprueba su estado y su ingesta de líquidos.
- ✘ Nunca dejes a alguien en el interior de un vehículo cerrado.

SEQUÍA

- ✘ Revisa el estado de las tuberías para evitar pérdidas por averías y cierra ligeramente las llaves de paso para disminuir el caudal.
- ✘ Almacena agua.
- ✘ Ahorra el consumo en la limpieza de la casa. Utiliza la lavadora y el lavavajillas con la carga completa.
- ✘ No riegues plantas y jardines.
- ✘ No dejes el grifo abierto en el lavabo ni en la ducha. No te bañes, es preferible la ducha.
- ✘ Si el agua que se consume no es de suministro controlado, hiévela durante 15 minutos antes de beberla. El agua del lavabo, de la vajilla y otros utensilios de cocina debe ser segura.
- ✘ No te bañes en lugares donde el agua puede estar contaminada.
- ✘ Debe intensificarse la cloración del agua de piscinas y lugares proclives a sufrir contaminación.
- ✘ Evita los ejercicios físicos que causen gran fatiga y sudoración.
- ✘ Cuida tus ojos, pueden verse afectados por la atmósfera seca.

FUERTES VIENTOS Y TEMPORAL MARÍTIMO

En estas situaciones meteorológicas, debido a la dificultad de combatir estos fenómenos, el seguimiento de los consejos y la actitud de la población, a través de la adopción de medidas preventivas y de autoprotección, resulta esencial en la reducción del número potencial de sucesos.

Prevención en el hogar

- ✗ Revisa tu vivienda para que no haya cornisas, balcones y fachadas en mal estado que puedan producir caídas de cascotes y escombros.
- ✗ Cierra puertas y ventanas para evitar corrientes de aire que puedan llevar a la rotura y caída de cristales.
- ✗ Asegura elementos como los toldos, persianas y antenas.
- ✗ Retira las macetas y cualquier objeto que pueda caer a la calle.

Qué hacer en la calle o en el campo

- ✗ No salgas si no es necesario.
- ✗ Aléjate de casas viejas o en mal estado.
- ✗ Evita los muros, las vallas publicitarias, cornisas y árboles.
- ✗ Los árboles ofrecen el peligro de caída y rotura de grandes ramas. No transites por parques o avenidas arboladas.
- ✗ No pases por debajo de andamios o edificios en construcción.
- ✗ Los postes de luz y torres de alta tensión son muy peligrosos. Aléjate y en caso de caída avisa al teléfono de emergencias 1·1·2.

Precaución en la carretera

- ✗ Si es posible evita circular. Usa preferentemente el transporte público y en caso de tener que salir, infórmate de la predicción meteorológica.
- ✗ Reduce la velocidad a límites de seguridad. Un golpe de viento puede desviarte de la trayectoria.
- ✗ Las motos y los vehículos de grandes dimensiones que ofrecen una gran superficie de contacto con el viento (camiones, furgonetas o vehículos con remolque) corren el peligro de volcar ante vientos transversales.
- ✗ En caso de necesidad, párate en una zona segura y espera a que amaine el viento.

El temporal en zonas marítimas

- ✗ Protege tu vivienda ante la posible invasión del agua del mar.
- ✗ Si estás en un camping permanece atento a la posibilidad de evacuación.
- ✗ No te acerques a paseos marítimos, espigones o acantilados. La fuerza del agua te puede arrastrar.
- ✗ No circules con vehículos por carreteras cercanas a la línea de playa.
- ✗ Abstente de practicar cualquier tipo de deporte náutico. Si dispones de embarcación procura asegurar su amarre en un lugar resguardado.

TORNADOS

Qué hacer durante un tornado

Si te encuentras en casa:

- ✗ Dirígete enseguida a un cuarto interior sin ventanas, sótano o al nivel más bajo del edificio.
- ✗ Si no hay sótano ve a un pasillo interior o cuarto pequeño interior sin ventanas, como un baño.
- ✗ Aléjate de las ventanas.
- ✗ Métete debajo de un mueble resistente, como un banco de trabajo, mesa o escritorio pesado y sujétate a éste.
- ✗ Usa los brazos para proteger la cabeza y el cuello.
- ✗ Si te encuentras en una casa móvil, *roulotte* o tienda de campaña, sal y busca refugio en algún otro lugar.

Si te encuentras en el trabajo o en la escuela:

- ✗ Evita los lugares con techos amplios, como auditorios, cafeterías, pasillos largos o centros comerciales.
- ✗ Métete debajo de un mueble resistente, como un banco de trabajo, mesa o escritorio pesado y sujétate a éste.
- ✗ Usa los brazos para proteger la cabeza y el cuello.

Si te encuentras a la intemperie:

- ✗ Si es posible, entra en un edificio.
- ✗ Si no hay un refugio cerca o no tienes tiempo de refugiarte en interiores, acuéstate en una zanja o área que esté en un nivel bajo o acuclíllate cerca de un edificio. Ten cuidado con la posibilidad de que se produzca una inundación.

Si te encuentras en un automóvil:

- ✗ Nunca trates de ganarle a un tornado conduciendo en un automóvil o camioneta.
- ✗ Baja del automóvil inmediatamente y busca refugio en un edificio cercano.
- ✗ Si no tienes tiempo de refugiarte en interiores, baja del automóvil y acuéstate en una zanja o área que esté en un nivel bajo, lejos del vehículo. Ten cuidado con la posibilidad de que se produzca una inundación.

Después de un tornado

- ✗ Solicita ayuda.
- ✗ Si percibes olor a gas, no prendas ningún aparato o interruptor. Esto incluye usar teléfonos, linternas o un teléfono móvil.
- ✗ Enciende la radio o la televisión para oír la información de emergencia más reciente.
- ✗ Aléjate de los edificios dañados. Regresa a casa sólo cuando las autoridades digan que no hay peligro.
- ✗ Usa el teléfono sólo para hacer llamadas de emergencia.
- ✗ Limpia los derrames de medicamentos, productos peligrosos, gasolina u otros líquidos inflamables de inmediato. Sal del edificio si huele a gas o a emanaciones químicas.
- ✗ Recuerda ayudar a tus vecinos que puedan requerir asistencia especial: niños pequeños, ancianos y personas con discapacidades. Ayuda a las personas lesionadas.

RIESGO DE ACCIDENTES GRAVES

Confinamiento a causa de un incendio

Si estás en casa:

- ✗ Enciértrate en casa si es posible en las habitaciones más interiores.
- ✗ Cierra las puertas y ventanas.
- ✗ Apaga y tapa sistemas de climatización y de ventilación, así como otros orificios en comunicación con el exterior.
- ✗ Aléjate de las ventanas y de las vidrieras y confínate en la parte opuesta de donde se ha producido el incendio.
- ✗ Procúrate una linterna y una radio.
- ✗ Escucha la radio para informarte de la evolución del accidente y de las acciones a realizar. Para ello, sintoniza una emisora local.
- ✗ Permanece atento a los avisos por megafonía.
- ✗ Sigue las instrucciones de las autoridades.
- ✗ No vayas a buscar a los niños al colegio. El profesor se ocupará de ellos.
- ✗ No fumes.
- ✗ No telefonees, deja las líneas libres para los equipos de emergencia.
- ✗ Debes estar preparado para una evacuación, prepara tu documentación y medicamentos de uso diario.

Si estás fuera:

- ✗ Si estás en la calle refúgiate en el primer edificio que veas.
- ✗ El vehículo no es un lugar seguro, confínate en el primer edificio que veas.

Confinamiento a causa de una explosión

Si estás en casa:

- ✗ Enciértrate en casa si es posible en las habitaciones más interiores.
- ✗ Cierra las puertas y ventanas.
- ✗ Cierra la llave del gas y dispara el automático de la luz.
- ✗ Protege los vidrios de las ventanas haciendo una cruz con cinta aislante.
- ✗ Baja las persianas.
- ✗ Utiliza las mesas, sillas y muebles como barrera.
- ✗ Aléjate de las ventanas y de las vidrieras y confínate en la parte opuesta de donde se espera la explosión.
- ✗ Procúrate una linterna y una radio.
- ✗ Escucha la radio para informarte de la evolución del accidente y de las acciones a realizar. Para ello, sintoniza una emisora local.
- ✗ permanece atento a los avisos por megafonía.
- ✗ Sigue las instrucciones de las autoridades.
- ✗ No vaya a buscar a los niños al colegio. El profesor se ocupará de ellos.
- ✗ No fumes.
- ✗ No telefonees, deja las líneas libres para los equipos de emergencia.

- ✗ Debes estar preparado para una evacuación, prepara tu documentación y medicamentos de uso diario.

Si estás fuera:

- ✗ Protégete detrás de taludes naturales.
- ✗ No crees ningún punto de ignición.

Confinamiento a causa de una nube tóxica

Si estás en casa:

- ✗ Enciértrate en casa si es posible en las habitaciones más interiores.
- ✗ Cierra las puertas y ventanas.
- ✗ Apaga y tapa sistemas de climatización y de ventilación, así como otros orificios en comunicación con el exterior.
- ✗ Respira través de trapos mojados.
- ✗ No salgas al exterior hasta que las autoridades no lo comuniquen.
- ✗ No bebas agua no embotellada hasta que las autoridades lo comuniquen.
- ✗ Ventila la casa, cuando la autoridad haya comunicado que se puede salir.
- ✗ Procúrate una linterna y una radio, alimentos envasados y agua embotellada.
- ✗ Escucha la radio para informarte de la evolución del accidente y de las acciones a realizar. Para ello, sintoniza una emisora local.
- ✗ Permanece atento a los avisos por megafonía.
- ✗ Sigue las instrucciones de las autoridades.
- ✗ No vayas a buscar a los niños al colegio. El profesor se ocupará de ellos.
- ✗ No fumes.
- ✗ No telefonees, deja las líneas libres para los equipos de emergencia.
- ✗ Debes estar preparado para una evacuación, prepara tu documentación y medicamentos de uso diario.

Si estás fuera:

- ✗ Huye de la nube en dirección transversal al viento, ni a favor ni en contra.

Alejamiento/Evacuación de la población hacia zonas seguras

- ✗ Sigue las instrucciones que las autoridades facilitarán por radio o por megafonía local.
- ✗ Cierra la llave del gas y dispare el automático de la luz. Abandona tu casa o empresa y dirígete lo más rápidamente posible hacia los puntos de encuentro.
- ✗ Si desconoces dónde se encuentra el punto de encuentro, pregunta al policía más próximo.
- ✗ No vayas a buscar a los niños al colegio. El profesor se ocupará de ellos.
- ✗ No fumes. Abstente de crear ningún punto de posible ignición.
- ✗ No telefonees, deja las líneas libres para los equipos de emergencia.
- ✗ Ten preparada tu documentación y medicamentos de uso diario. No utilices los ascensores.
- ✗ Nunca te detengas a contemplar ningún tipo de derrame de producto, incendio u otro tipo de accidente.

ACCIDENTES DE MERCANCÍAS PELIGROSAS

Si eres la persona que detecta el accidente:

- ✗ Si el conductor del vehículo no ha resultado accidentado, sigue las instrucciones o consejos que él te dé.
- ✗ Si el conductor del vehículo ha resultado accidentado avisa rápidamente al teléfono de emergencias 1·1·2 y procura dar el mayor número de datos del accidente, especialmente:
 1. Lugar del accidente.
 2. Tipo de accidente (fuga, derrame, incendio o explosión).
 3. Datos del panel naranja del vehículo.
 4. Estado del conductor y número de heridos, si los hubiera.
 5. Teléfono o modo de contacto posterior.
 6. En todo momento mantén la calma.

Si llegas al lugar del accidente:

- ✗ No te acerques por ningún motivo al vehículo accidentado y aléjate inmediatamente del accidente.
- ✗ Si viajas en coche, aléjalo también.
- ✗ Respeta los cordones de seguridad que establezcan los servicios de orden y sigue sus instrucciones.
- ✗ Evita situarte en la dirección del aire, por si hubiera algún elemento tóxico que pudiera afectar a tu salud.

Si estás en casa:

- ✗ Cierra todas las ventanas, miradores y puertas exteriores, baja las persianas y aléjate de la fachada del edificio. No permanezcas en ningún caso asomado a balcones, ventanas ni mirando tras los cristales.
- ✗ Cierra la llave de paso del gas y dispara el automático de la luz.
- ✗ Usa el teléfono para las llamadas imprescindibles.
- ✗ No bebas agua del grifo hasta que las autoridades sanitarias confirmen que no ha habido contaminación.
- ✗ Ten un aparato de radio a pilas para poder sintonizar las emisoras y seguir las instrucciones transmitidas por las autoridades competentes.
- ✗ Sigue atento a los posibles avisos que por megafonía puedan dar las fuerzas del orden y permanece preparado para una posible evacuación (ten lista tu documentación y medicamentos de uso diario).

MATERIAL PIROTÉCNICO

- ✗ Adquiere los productos pirotécnicos en establecimientos debidamente autorizados.
- ✗ Utiliza los productos pirotécnicos dejando suficiente espacio con las personas. Nunca lances productos pirotécnicos contra personas.
- ✗ No guardes petardos en los bolsillos.
- ✗ Nunca enciendas un petardo dentro de casa o en patios interiores.
- ✗ No sujetes los petardos encendidos con las manos, ni los pongas cerca de la cara o el cuerpo.
- ✗ Vigila que no haya cerca material inflamable.
- ✗ No introduces petardos en recipientes para hacerlos estallar, los fragmentos del recipiente pueden dañar a alguien debido a la explosión.
- ✗ No emplees ningún material pirotécnico a menos de 500 metros de zonas forestales.

En espectáculos pirotécnicos:

- ✗ Respetar la distancia de seguridad. Sitúate detrás de las vallas que la delimitan.
- ✗ Para evitar lesiones de oído, permanece con la boca abierta durante las *masclètàs*.
- ✗ Protégete de la caída de objetos y restos del espectáculo.
- ✗ No accedas al recinto de seguridad, aunque haya terminado el espectáculo.
- ✗ Evita estacionar tu vehículo en el lugar de los actos y calles próximas, podría resultar un obstáculo en caso de evacuación.
- ✗ Sigue las indicaciones del personal de seguridad.

EXPLOSIONES Y DERRUMBAMIENTOS

Si hay una explosión o derrumbamiento:

- ✘ Protégete con algún elemento (mesa...) de las cosas que pueden caer a tu alrededor. Cuando dejen de caer, abandona rápidamente el lugar, tomando precaución con el suelo y escaleras que estarán debilitados. Cuando salgas del edificio, vigila la caída de los escombros.
- ✘ Abandona el edificio tan pronto como sea posible. No te detengas para recuperar tus bienes personales o llamadas telefónicas.
- ✘ No utilices los ascensores.

Una vez estés fuera:

- ✘ Evita quedarte delante de ventanas, puertas de vidrio y otras áreas potencialmente peligrosas.
- ✘ Aléjate de los accesos para permitir la llegada de los servicios de emergencias y la evacuación de personas que aún estén en el edificio.

Si quedas atrapado en los escombros:

- ✘ Si es posible, utiliza una linterna para realizar señales sobre tu ubicación.
- ✘ Evita movimientos innecesarios para no inhalar polvo.
- ✘ Cúbrete la nariz y la boca con que tengas a mano (el tejido de algodón denso puede actuar como un buen filtro)
- ✘ Haz ruido en una tubería o pared para que los rescatadores puedan oír dónde estás.
- ✘ Si es posible, utiliza un silbato o sonido fuerte para realizar señales a los rescatadores.
- ✘ Grita sólo como último recurso. Los gritos te pueden hacer inhalar cantidades peligrosas de polvo.

CONTAMINACIÓN MARINA

Se indican a continuación unas pautas básicas para el caso de contaminación marina.

- ✘ Si se produce una contaminación marina por accidente en tu localidad o en una zona próxima, evita acercarte a la zona contaminada. Tocar o inhalar el producto contaminante puede perjudicar tu salud.
- ✘ Respeta las señalizaciones en las playas.
- ✘ Sigue en todo momento las instrucciones de las autoridades.
- ✘ Si accidentalmente zonas de la piel entran en contacto con el hidrocarburo, eliminar al máximo de producto con un papel absorbente (periódico), disolver el fuel con productos grasos (vaselina, aceite de uso culinario), o productos específicos para eliminar lacas, resinas, etc., y posteriormente limpiar la piel con agua jabonosa. Nunca utilizar gasolinhas o disolventes.
- ✘ No se debe beber ni comer en lugares donde esté presente el fuel.
- ✘ Se debe tener en cuenta la influencia de las mareas, particularmente en los sitios de difícil acceso.

AUTOPROTECCIÓN

En las emergencias, una parte muy importante de la población depende, al menos inicialmente, de sus propias posibilidades. Es necesario que la población adquiera conciencia sobre los riesgos que puede sufrir y se familiarice con las medidas de protección que, en su caso, debe utilizar.

La autoprotección constituye una serie de métodos y técnicas para protegerse uno mismo. En protección civil también la autoprotección engloba a los procedimientos de organización y medios con los que han de contar los centros o dependencias de pública concurrencia, para proteger al personal que se encuentre en su interior.

A continuación, se desarrollan algunos de los consejos de autoprotección que se deben conocer frente a una serie de peligros o accidentes.

INCENDIOS EN EDIFICIOS

Medidas preventivas en los locales de trabajo:

- ✘ Infórmate de dónde se localizan las salidas de urgencia y las vías previstas para la evacuación.
- ✘ Conoce dónde se ubican los pulsadores de alarma y los medios de extinción de incendios.
- ✘ Familiarízate con la señal de alarma.
- ✘ Aprende a usar un extintor.

Medidas a adoptar ante un incendio:

- ✘ Si el fuego es pequeño intenta apagarlo, siguiendo las siguientes pautas:
 - Si se prende el aceite de la sartén, cúbreala con una tapadera, nunca hay que echar agua que podría propagar el incendio.
 - Si el fuego se produce en un aparato eléctrico desconéctalo. Nunca hay que emplear agua para apagarlo, hay riesgo de electrocutarse.
 - Si intentas apagar el fuego ten prevista la ruta de escape.
- ✘ Si no puedes controlar el fuego:
 - Cierra la puerta donde se encuentra el fuego para confinarlo y retrasar su propagación.
 - Avisa al 1·1·2 y da la voz de alarma.
- ✘ Si hay humo fuera de la habitación no salgas y cierra la puerta.
- ✘ Tapona las rendijas con toallas o sábanas húmedas. Cierra las llaves de gas.
- ✘ Si has de salir y hay humo respira a través de un pañuelo húmedo.
- ✘ Avanza agachado o a gatas y pegado a la pared.
- ✘ Si el fuego se produce en la vivienda inmediatamente inferior a la tuya, cierra ventanas y baja las persianas para evitar la entrada de humo y fuego.
- ✘ No utilices ascensores, puede haber un corte de fluido eléctrico durante el incendio.
- ✘ Si el camino está invadido por el humo vuelve por donde has venido.
- ✘ Si el fuego prende tus ropas, no corras. Tírate al suelo y rueda sobre ti mismo.
- ✘ Si el fuego prende a otra persona, cúbreala totalmente con una manta.
- ✘ Actúa con orden y serenidad.

ESPECTÁCULOS PÚBLICOS

- ✗ No introduzcas en el recinto objetos que puedan afectar a la seguridad del resto de espectadores.
- ✗ Sigue las instrucciones de los servicios de orden.
- ✗ Infórmate dónde se encuentran las salidas de emergencia.
- ✗ Al entrar o salir, no te pares en puertas, pasillos de acceso a localidades o vomitorios.
- ✗ Llevar en brazos o de la mano a los pequeños.
- ✗ Antes de entrar en el recinto, establecer un punto de encuentro con sus acompañantes para poderse reunir en caso de pérdida.
- ✗ Mantenerse tranquilo y sereno ante cualquier emergencia.
- ✗ Solicitar la ayuda de los servicios de orden ante cualquier emergencia personal o colectiva.

ACCIDENTES DE CIRCULACIÓN

- ✗ Señaliza debidamente el accidente para evitar que se produzcan más colisiones.
- ✗ Informa al teléfono 1-1-2 del número de accidentados y su estado. Cuanto mejor sea la información que proporciones al servicio de urgencia, mejor será la atención que recibirán los heridos.
- ✗ Nunca muevas a los accidentados, podrías producirles lesiones más graves. No quites el casco a los motoristas.
- ✗ Elimina toda posible fuente de ignición.
- ✗ En caso de combustible derramado, intenta cubrirlo con tierra, o en su caso taponar la fuga.

AUTOPROTECCIÓN EN EL MAR

De carácter general: tener en cuenta las *Normas de seguridad en zonas de baño y otras aguas próximas a la costa* publicadas por las capitanías marítimas de forma anual en el BOP de cada provincia.

Embarcaciones de recreo:

- ✗ Lleva a bordo todos los elementos de seguridad reglamentarios. Conoce su uso y cómo realizar una llamada o señal de socorro.
- ✗ No salgas nunca sin antes conocer la previsión meteorológica.
- ✗ Lleva siempre chalecos salvavidas y mantenlos en un lugar muy accesible. No los utilices como cojines o almohadas (pueden perder flotabilidad). Los niños deben llevarlo puesto. En un velero ligero, utiliza arneses de seguridad.
- ✗ Respeta los límites de velocidad en todo momento.
- ✗ Manipula con precaución la gasolina.
- ✗ Debes conocer la autonomía de tu embarcación a motor y tu radio. Si tienes prevista una travesía de cierta duración, lleva depósitos de combustible suplementarios.
- ✗ Las caídas al mar son muy peligrosas, a causa de la presencia de las hélices. Si circulas a gran velocidad, no permitas que los pasajeros se muevan y desequilibren la embarcación ni que vayan fuera de la bañera de la embarcación.
- ✗ Vigila constantemente las aguas a proa de la embarcación. Puede haber bañistas, otras embarcaciones menores, aparejos de pesca u obstáculos.

- ✘ No salgas a la mar sin un ancla. En caso de avería o de falta de combustible, evitará que la embarcación derive hacia alta mar.
- ✘ Si vuelcas no intentes llegar a la orilla a nado. Agrupa a todos los tripulantes y aguarda a que llegue ayuda.
- ✘ Respeta las zonas prohibidas a la navegación, las distancias mínimas a playas y utiliza los canales balizados. Mantente alejado de bañistas, submarinistas y pescadores.

Windsurf:

- ✘ Vigila la meteorología. El viento y el mar cambian bruscamente en la costa. Ten cuidado con el viento de poniente que puede alejarte de la costa.
- ✘ Respeta las zonas prohibidas a la navegación. Mantente alejado de bañistas, submarinistas y pescadores.
- ✘ No te alejes de la costa más de una milla.
- ✘ Emplea colores llamativos.
- ✘ Lleva contigo una pequeña mochila con linterna, luces químicas y algún alimento de alto poder nutritivo.
- ✘ Intenta navegar en compañía e informa a alguien en tierra de tu hora prevista de vuelta.
- ✘ En caso de accidente no abandones nunca tu tabla a nado. Sube a la tabla y haz señales. No sobreestimes tus fuerzas.

Actividades subacuáticas:

- ✘ Revisa el material antes de iniciar una inmersión. Comprueba que todo funciona correctamente. Comprueba que los compresores de carga de aire están en perfectas condiciones, ya que podrían introducir aire en mal estado en la botella.
- ✘ Planifica adecuadamente y con previsión la inmersión, informando previamente del lugar de la inmersión y la hora prevista de regreso.
- ✘ Respeta siempre las paradas de descompresión.
- ✘ Nunca bucees solo.
- ✘ Utiliza siempre boya de señalización.

En caso de accidente:

- ✘ Pon en lugar seguro a la persona accidentada.
- ✘ Intenta recopilar el mayor número de datos del accidente: profundidad y duración de la inmersión, ascensión excesivamente rápida, inmersiones sucesivas..., así como los síntomas que presenta el accidentado y el lugar del accidente.

BAÑOS EN PLAYAS, RÍOS, PANTANOS Y PISCINAS

- ✘ Ten precaución con el sol. Tómallo moderadamente y aplícate protección solar adecuada a tu tipo de piel.
- ✘ No entres súbitamente en el agua, mójate la nuca y las muñecas.
- ✘ Procura bañarte en zonas vigiladas.
- ✘ No te alejes de la orilla si no sabes nadar.
- ✘ Cuidado con las corrientes que pueden arrastrarte y alejarte de la orilla, especialmente si usas colchonetas u objetos inflables.

- ✗ Sal del agua si sientes algún síntoma extraño (mareo, calambres...)
- ✗ No te tires de cabeza en lugares de fondo desconocido, podrías golpear con la cabeza en el fondo.
- ✗ Vigila en todo momento a los niños para evitar accidentes.
- ✗ Si alguien tiene problemas en el agua lo mejor es lanzarle algo que flote y pedir ayuda, porque esa persona puede arrastrarte a ti.
- ✗ Si utilizas motos acuáticas, tablas de windsurf, embarcaciones, etc., sé respetuoso con las zonas de baño.
- ✗ No te bañes: si hay tormenta, sobre todo con aparato eléctrico; si has comido o bebido en exceso; si estás fatigado o no te encuentras bien.

Baños en playas:

- ✗ Respeta las banderas y otras señales:



verde: normalidad



amarilla: precaución, el agua no debe sobrepasar la cintura



roja: no bañarse

- ✗ Haz caso de las recomendaciones de los socorristas.
- ✗ Procura no adentrarte en el mar nadando en solitario.
- ✗ Cuidado con las corrientes que pueden arrastrarte, especialmente con colchonetas u objetos flotantes, alejándote de la costa.
- ✗ Si te sientes arrastrado por una corriente, no intentes nadar en contra, hazlo paralelamente a la playa y una vez fuera de la corriente nada hacia la orilla. Haz señales de auxilio si no puedes salir de la corriente.
- ✗ Presta atención a las embarcaciones, motos acuáticas y tablas de windsurf, podrían lesionarte.

Baños en ríos y pantanos:

- ✗ Evita bañarte en zonas de riesgo: ríos de gran caudal, pozas naturales o bajo cascadas de agua. Puede haber corrientes y remolinos que te arrastren.
- ✗ Puede haber carteles que indiquen la existencia de algún peligro. Fíjate en ellos.
- ✗ Evita tragar agua, corres riesgo de sufrir una infección.
- ✗ Utiliza calzado especial para el agua para evitar heridas y cortes en los pies.

Baños en piscinas y atracciones acuáticas:

- ✗ Cuidado con los bordes de las piscinas y zonas mojadas: puedes resbalar y lesionarte.
- ✗ Evita tragar agua de la piscina, los productos químicos que se emplean pueden producirte afecciones gástricas.
- ✗ Respeta las normas de seguridad.
- ✗ Cuida las medidas de higiene, recuerda que utilizas una instalación compartida. Dúchate antes y después de entrar en el agua.

AUTOPROTECCIÓN EN LA MONTAÑA

- ✗ Estudia la ruta a seguir.
- ✗ Infórmate de la meteorología prevista.
- ✗ No vayas nunca solo.
- ✗ Utiliza las prendas y material adecuado para cada tipo de actividad, especial cuidado con el calzado. Protégete del sol.
- ✗ Verifica el material e instalaciones antes de proceder a realizar una actividad (escalada, espeleología, descenso de barrancos...).
- ✗ Lleva en la mochila ropa cálida de recambio y provisiones.
- ✗ Cuando realices senderismo o excursiones, procura no abandonar el grupo de personas que te acompañan.
- ✗ Durante el itinerario, intenta tomar puntos de referencia; pueden resultar útiles en caso de perderte. Sigue los caminos marcados y evita los atajos dudosos.
- ✗ En actividades de gran desgaste, lleva suficiente agua y alimentos energéticos.
- ✗ Informa siempre a alguien de la actividad que vas a realizar, así como el lugar y la hora prevista de regreso.

En caso de accidente:

- ✗ Mantén la calma. Hay que evitar el pánico.
- ✗ Verifica el estado del accidentado: si está consciente, respira, tiene hemorragias o posibles fracturas.
- ✗ Trata de mover lo menos posible al accidentado, sobre todo si su estado se considera grave o si pudiesen existir posibles lesiones de columna.
- ✗ No abandones al accidentado y, en caso de ser necesario para solicitar ayuda, y si la gravedad permite moverlo, intenta ubicarlo en un lugar seco y cómodo.
- ✗ Informa del lugar exacto del accidente, así como el modo de acceso.

EN CASO DE EMERGENCIA LLAMAR AL 1-1-2

La información que se debe proporcionar al 1-1-2 variará según el tipo de incidencia. Aquí te ofrecemos una pequeña guía de datos que debes facilitar:

- ✗ Tipo de accidente y lugar exacto (en el mar, coordenadas geográficas y referencias terrestres). Procura proporcionar el máximo de datos de que dispongas.
- ✗ Personas involucradas en el accidente y su estado (consciente, fracturas, hemorragias...).
- ✗ Datos personales del/las personas accidentadas.
- ✗ Forma de acceso al lugar del accidente.
- ✗ Condiciones meteorológicas.
- ✗ Facilita tu número de teléfono y espera a los servicios de urgencias para guiarles al lugar.

Procura mantener la calma y proporciona los datos lo más clara y objetivamente posible.

Anexo IV

Planes de Autoprotección

El presente Anexo incluye algunos de los Planes de Autoprotección comunicados o registrados en el ámbito del municipio de Benidorm.

Con el objetivo de disponer de un repositorio unificado de información relevante para la gestión de emergencias y la planificación operativa municipal, la totalidad de los Planes de Autoprotección registrados presentes y futuros serán progresivamente integrados en **la plataforma municipal para la gestión y comunicación de emergencias**, permitiendo:

- ✘ Su consulta centralizada por parte de los servicios operativos.
- ✘ La actualización dinámica de la información disponible.
- ✘ La vinculación de cada plan con los riesgos identificados, elementos vulnerables y procedimientos de actuación del PTME.
- ✘ Su utilización como herramienta de apoyo a la toma de decisiones en el CECOPAL.

No obstante, se hace constar que:

- El listado podrá incluir planes correspondientes a actividades temporales o eventos ya finalizados, así como instalaciones cuya situación haya sido modificada.
- La vigencia, actualización y adecuación normativa de cada Plan de Autoprotección corresponde a su titular, debiendo verificarse su estado en caso necesario.
- El presente Anexo no sustituye al registro administrativo correspondiente ni implica validación sobre el estado de actualización de los documentos incluidos.

EVENTO/INSTALACIÓN	AÑO	EMPLAZAMIENTO	TITULAR	NECESIDAD DE ACTUALIZAR
PLAN DE ACTUACIÓN DE EMERGENCIAS PARA CELEBRACIÓN DE CONCIERTO "NOCHEVIEJA 2016"	2016	AVDA. BILBAO, S/N PLAYA DE PONIENTE	OCIOBAL	NO
PLAN DE DE EMERGENCIA CAMPOS DE FÚTBOL "ANTONIO LÓPEZ GUERRERO"	2017	CALLE ZAMORA, S/N BENIDORM (ALICANTE)	EXCMO. AYUNTAMIENTO DE BENIDORM	SI
PLAN DE EMERGENCIA Y AUTOPROTECCIÓN PARA HOSPITAL CLÍNICA BENIDORM	2019	AV/ ALFONSO PUCHADES Nº 8	CENTRO MEDICO SALUS BALEARES S.L.	SI
PLAN DE AUTOPROTECCIÓN PARA LA CELEBRACIÓN DE VARIOS EVENTOS	2022	CALLE LEPANTO, MALLORCA, GERONA Y AVENIDAS DERROMADOR Y CUENCA	OCIOBAL	NO
PLAN DE AUTOPROTECCIÓN ESTADIO GUILLERMO AMOR (BENIDORM) CONCIERTO DAVID GUETTA	2017	PARTIDA FOIETES, S/N	BENIPOP MUSIC S.L.	NO
PLAN DE AUTOPROTECCIÓN CIUDAD DEPORTIVA GUILLERMO AMOR	2011	PARTIDA FOIETES, S/N	EXCMO. AYUNTAMIENTO DE BENIDORM	SI
PLAN DE AUTOPROTECCIÓN HELIPUERTO RESTRINGIDO DE SUPERFICIE HELICENTRE EN BENIDORM (ALICANTE)	2019	AVD. EDUARDO ZAPLANA. ROTONDA DE LA TIERRA S/N	HELIACTIVO S.L.	SI
PLAN DE AUTOPROTECCIÓN COMPLEMENTARIO DE ZONA DE PISCINA DEL HOTEL MARINA	2018	AVDA. CUENCA Nº6, HOTEL MARINA, BENIDORM	GESTIÓN HOTELERA LA MARINA, S.L.	SI
PLAN DE AUTOPROTECCIÓN AUDITORIO JULIO IGLESIAS PARC DE L'AIGÜERA DE BENIDORM 18 Y 19 DE AGOSTO DE 2017	2017	PARC DE L'AIGÜERA	NEW IBERIA FESTIVAL S.L.	NO
PLAN DE EMERGENCIA PARA CELEBRACIÓN DE CONCIERTOS EN AUDITORIO "JULIO IGLESIAS" DE BENIDORM	2016	AUDITORIO JULIO IGLESIAS PARQUE DE L'AIGÜERA-BENIDORM (ALICANTE)	EXCMO. AYUNTAMIENTO DE BENIDORM	NO
PLAN DE AUTOPROTECCIÓN MERCADO MUNICIPAL DE VENTA NO SEDENTARIA «FOIETES»	2020	AVDA. CIUDAD DEPORTIVA	EXCMO. AYUNTAMIENTO DE BENIDORM	SI
PLAN DE EMERGENCIA Y AUTOPROTECCIÓN COPA DEL MUNDO DE CICLOCROSS 22/01/23	2023	PARQUE FOIETES	MOMPARLER SL	NO
PLAN DE AUTOPROTECCION INTERIOR PARA EL AUDITORIO OSCAR ESPLÁ DE BENIDORM		AUDITORIO OSCAR ESPLÁ	EXCMO. AYUNTAMIENTO DE BENIDORM	SI
PLAN DE EMERGENCIA DEL "TEATRET" DEL PARC FOIETES	2018	PARC DE FOIETES AVDA. FOIETES, S/N	EXCMO. AYUNTAMIENTO DE BENIDORM	SI
PLAN DE EMERGENCIAS PLAYAS DE BENIDORM	2020	PLAYAS DE BENIDORM	EXCMO. AYUNTAMIENTO DE BENIDORM	SI
PLAN DE EMERGENCIAS Y AUTOPROTECCIÓN PARA LAS ACTIVIDADES DE LA PLAZA MAYOR DE BENIDORM		CALLE TOMÁS ORTUÑO NÚMERO 8	COMUNIDAD DE PROPIETARIOS DEL EDIFICIO COBLANCA 12	NO
PLAN DE AUTOPROTECCIÓN PARA VELADA DE BOXEO EN PLAZA DE TOROS DE BENIDORM	2017	PLAZA DE TOROS	J.O.R. BENIDORM , S.L.	NO
PLAN DE EMERGENCIA Y AUTOPROTECCIÓN PARA ESPECTÁCULO MUSICAL "CONCIERTO LUIS FONSI"	2017	PLAZA DE TOROS	INTERCONSULTING & COMMUNICATIONS, S.L.	NO
PLAN DE ACTUACIÓN DE EMERGENCIAS PARA CELEBRACIÓN DE CONCIERTOS EN PLAZA SS.MM. LOS REYES DE ESPAÑA (GENÉRICO)	2016	PLAZA SS.MM. LOS REYES DE ESPAÑA	EXCMO. AYUNTAMIENTO DE BENIDORM	NO

EVENTO/INSTALACIÓN	AÑO	EMPLAZAMIENTO	TITULAR	NECESIDAD DE ACTUALIZAR
PLAN DE AUTOPROTECCIÓN SALÓN DE ASAMBLEAS DE LOS TESTIGOS CRISTIANOS DE JEHOVÁ	2019	CALLE ARCHIDUQUE OTTO DE HABSBURGO, 24	TESTIGOS CRISTIANOS DE JEHOVÁ	SI
PLAN DE AUTOPROTECCIÓN: PARA LA CELEBRACIÓN DE UN EVENTO DENOMINADO BENIDORM FEST 2.023, EN EL PALACIO DE LOS DEPORTES L'ILLA DE BENIDORM, ALICANTE	2023	PALACIO DE LOS DEPORTES L'ILLA DE BENIDORM	CORPORACIÓN DE RADIO Y TELEVISIÓN SA	NO
PLAN DE EMERGENCIA Y AUTOPROTECCIÓN: BENIDORM FEST 2023	2023	PLAZA DE LA HISPANIDAD S/N	EXCMO. AYUNTAMIENTO DE BENIDORM	NO
PLAN DE ACTUACIÓN ANTE EMERGENCIAS EN EVENTO AL AIRE LIBRE CELEBRACIÓN FIESTA NACIONAL DE HOLANDA	2019	AVDA. DE LA COMUNIDAD VALENCIANA Nº 124. "RECINTO PARQUING SUR"	CISNEANTIC S.L.	NO
PLAN DE EMERGENCIA Y AUTOPROTECCIÓN: PRE PARTY BENIDORM FEST 2022	2022	PLAZA DE LA HISPANIDAD S/N	EXCMO. AYUNTAMIENTO DE BENIDORM	NO
PLAN DE ACTUACIÓN DE EMERGENCIAS PARA CELEBRACIÓN DE CONCIERTO EN LA CALLE GAMBO	2017	CALLE GAMBO	COMISIÓN DE FIESTAS MAYORES PATRONALES DE BENIDORM	NO
PLAN DE ACTUACIÓN DE EMERGENCIAS PARA CELEBRACIÓN DE CONCIERTO EN LA CALLE GAMBO	2016	CALLE GAMBO	COMISIÓN DE FIESTAS MAYORES PATRONALES DE BENIDORM	NO
PLAN DE EMERGENCIA PARA CONCIERTO EN "PLAÇA DEL CASTELL"	2017	PLAÇA DEL CASTELL	EXCMO. AYUNTAMIENTO DE BENIDORM	NO
PLAN DE ACTUACIÓN DE EMERGENCIAS PARA ESPECTÁCULO MUSICAL EN PLAZA DE LA SEÑORÍA	2018	PLAZA DE LA SEÑORÍA, S/N	EXCMO. AYUNTAMIENTO DE BENIDORM	NO
PLAN DE ACTUACIÓN DE EMERGENCIAS PARA ESPECTÁCULO MUSICAL EN ERMITA DE SANZ	2024	ERMITA DE SANZ	ENTIDAD FESTERA A DETERMINAR POR EL AYUNTAMIENTO DE BENIDORM	NO
PLAN DE ACTUACIÓN DE EMERGENCIAS PARA CELEBRACIÓN DE CONCIERTOS EN PLAZA "L'HORT DE COLÓN"	2017	PLAZA "L'HORT DE COLÓN"	COMISIÓN DE FIESTAS MAYORES PATRONALES DE BENIDORM	NO
PLAN MUNICIPAL DE SEGURIDAD, SALVAMENTO Y PRIMEROS AUXILIOS DE LAS PLAYAS Y CALAS DE BENIDORM	2018	PLAYAS Y CALAS DE BENIDORM	EXCMO. AYUNTAMIENTO DE BENIDORM	SI
PLAN DE EMERGENCIA PARA FERIA BENIMOV 2021	2021	AV. EUROPA (ENTRE AV. MEDITERRÁNEO Y AV. ALCOY).	EXCMO. AYUNTAMIENTO DE BENIDORM	NO
PLAN DE AUTOPROTECCIÓN Y EMERGENCIA DE PALACIO DE DEPORTES DE BENIDORM	2005	SALTO DEL AGUA S/N	EXCMO. AYUNTAMIENTO DE BENIDORM	SI
PLAN DE AUTOPROTECCIÓN DEL MERCADILLO PRIVADO "PUEBLO", EN BENIDORM	2018	AVENIDA ALMIRALL BERNAT DE SARRIÀ S/N	DON MANUEL MENARGUES MARTÍNEZ	NO
PLAN DE SEGURIDAD FIESTA SAN PATRICK EN C/ALT	2017	C/ALT 2	LEVANTINA MARKET, S.L.	NO
PLAN DE ACTUACIÓN ANTE EMERGENCIAS EN EVENTO AL AIRE LIBRE DE COMIDA DE CONFRATERNIDAD Y VERBENA	2019	C/ PUIG CAMPANA Y C/ GARDENIAS	COFRADÍA NUESTRA SEÑORA DE LA ESPERANZA Y DE LA PAZ	NO

Anexo V Cartografía

MAPA 1 - SITUACIÓN DEL TÉRMINO MUNICIPAL

MAPA 2 - MEDIO FISICO

MAPA 3 - INFRAESTRUCTURAS EN EL TÉRMINO MUNICIPAL

MAPA 4 - EQUIPAMIENTOS EN LOS NÚCLEOS

MAPA 5 - RECURSOS PARA LA GESTIÓN DE LA EMERGENCIA

MAPA 6 - RIESGOS EN EL TÉRMINO MUNICIPAL

6.1 RIESGO DE INCENDIOS FORESTALES

6.2 RIESGO DE INUNDACIONES

6.3 RIESGO SÍSMICO

6.3.1 Mapa de edad de los edificios

6.3.2 Mapa de alturas de los edificios

6.4 RIESGO DE NEVADAS Y RIESGO DE DESLIZAMIENTOS Y DESPRENDIMIENTOS

6.5 RIESGOS DE ORIGEN TECNOLÓGICO

6.6 RIESGO POR CONCENTRACIÓN DE MASAS